

令和 5 年

観光地利用者統計調査結果

長野県 観光スポーツ部 山岳高原観光課

観光地利用者統計調査について

1 調査の目的

県内観光地利用者の観光地における利用状況及び観光地消費額の実態を把握することを目的とする。

2 調査方法等

対象観光地の所在する市町村で、観光施設、交通機関、宿泊施設等に照会し、調査を行う。各観光地における調査結果を県で集計し、「観光地利用者統計調査結果」を作成。

3 調査期間 令和5年1月1日から令和5年12月31日まで

4 調査対象 県内285か所の観光地（令和4年284か所）

5 用語の説明

延利用者数…日帰り客数と宿泊客の延数の合計

〈計算例〉

☆1人が1泊した場合
延利用者数（延数）は2人（実数は1人）

☆2人が3泊した場合
延利用者数（延数）は8人（実数は2人）

☆2人が3泊し、2人の日帰りがあった場合
延利用者数（延数）は10人
 $2人 \times 4日 + 2人 \times 1日 = 10人$
（3泊）
実数は4人
 $2人 + 2人 = 4人$
延宿泊客は8人
 $2人 \times 4日 = 8人$

実数…滞在日数に関わらず実人員を計上（月をまたがって同一観光地に滞在する利用者については、滞在日数の多い月に実人員を計上し、滞在日数が同じ場合は後の月に計上）

延宿泊客…宿泊客の延数と同義である。

観光地消費額…観光客の観光行動に伴う経費で、当該観光地内で支出した宿泊費、交通費（最寄の駅等から当該観光地までの往復料金）、飲食娯楽費、土産その他買物費、観覧料又はこれに類するもの、その他。

6 数値の表記方法

端数処理の都合上、各表間で数値が一致しない場合がある。

目 次

令和 5 年観光地利用者統計調査結果	2
別 表	10
6 広域別（地域振興局別）統計資料（概要編）	17
6 広域別（地域振興局別）統計資料（年次推移）	29

令和 5 年観光地利用者統計調査結果

1 調査結果の概要

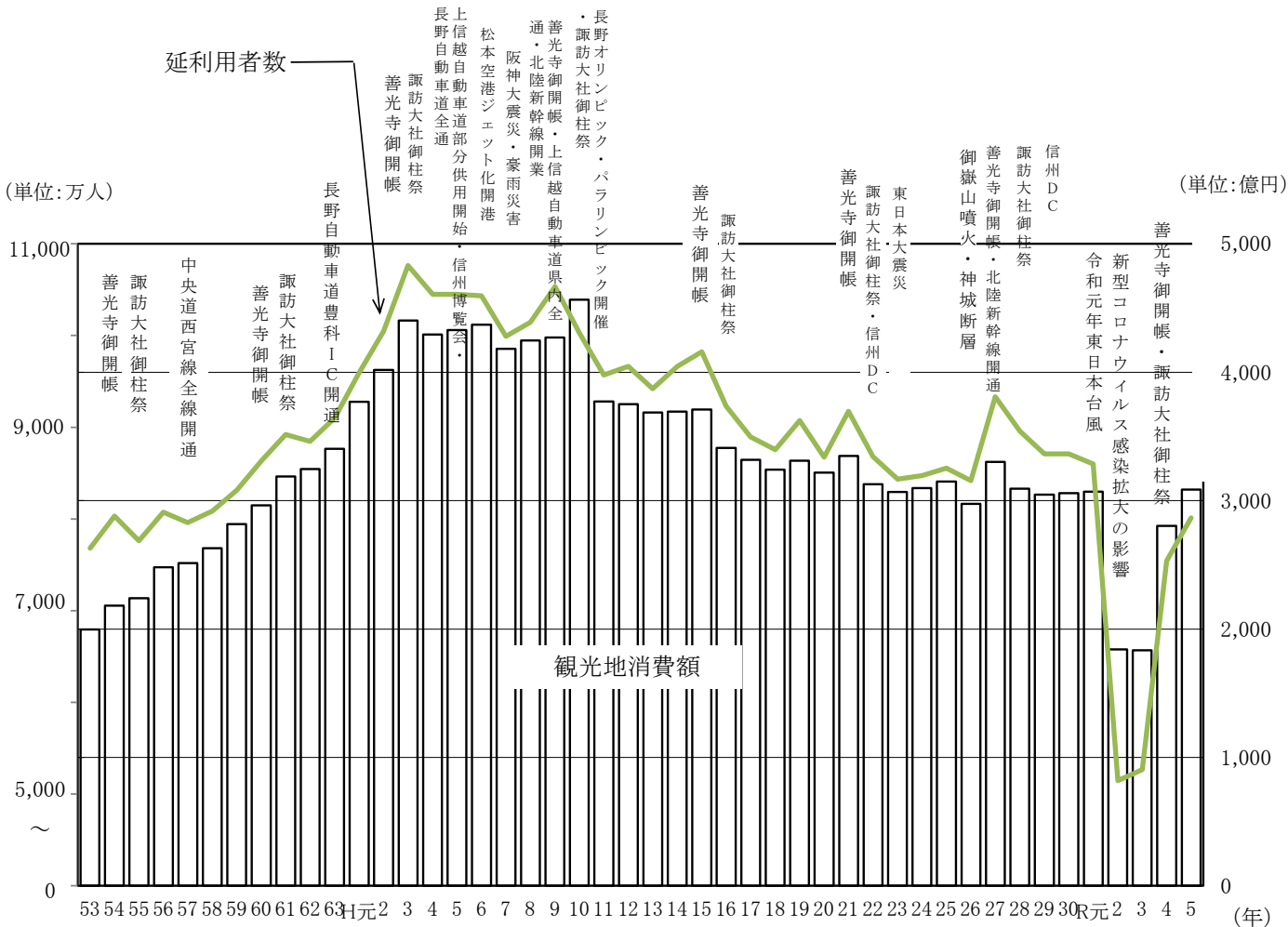
令和 5 年の長野県内の観光地の利用者数は、延べ8,014万人で対前年比469万人（6.2％）の増、観光地消費額は3,087億円で対前年比283.22億円（10.1％）の増となりました。

コロナ禍からの経済活動の回復に伴い、利用者数、観光地消費額ともに回復の傾向が見られます。
主要観光地の上位 3 位は、「軽井沢高原」「善光寺」「上諏訪温泉・諏訪湖」となりました。

(単位:千人、百万円、%)

区 分	令和3年	令和4年	令和5年	対前年増減	対前年増減比
延利用者数	52,666	75,447	80,141	4,694	6.2
観光地消費額	183,557	280,365	308,687	28,322	10.1

2 延利用者数及び観光地消費額
(1) 延利用者数及び観光地消費額の推移



(単位:万人、億円、%)

区 分	昭和53年	平成3年	平成10年	平成24年	平成25年	平成26年	平成27年	平成28年	平成29年	平成30年	令和元年	令和2年	令和3年	令和4年	令和5年
延利用者数	7,682	10,764	10,028	8,473	8,555	8,418	9,331	8,958	8,710	8,710	8,601	5,148	5,267	7,545	8,014
対前年伸び率	-	7.1	△ 4.8	0.4	1.0	△ 1.6	10.8	△ 4.0	△ 2.8	0.0	△ 1.3	△ 40.2	2.3	43.3	6.2
観光地消費額	1,997	4,403	4,565	3,097	3,148	2,974	3,302	3,093	3,046	3,058	3,071	1,841	1,836	2,804	3,087
対前年伸び率	-	9.6	6.9	1.0	1.7	△ 5.5	11.0	△ 6.3	△ 1.5	0.4	0.4	△ 40.0	△ 0.3	52.7	10.1

(2) 「県内・県外別」・「日帰り・宿泊別」の状況

延利用者数を県内・県外別に見ると、県内客は延べ2,912万人で対前年比128万人（4.6%）増、県外客は延べ5,102万人で前年比341万人（7.2%）の増となりました。

日帰り・宿泊別に見ると、日帰り客が延べ5,415万人で対前年比144万人（2.7%）増、宿泊客が延べ2,599万人で前年比325万人（14.3%）の増となりました。

(単位:千人、%)

区 分	令和3年		令和4年		令和5年		対前年 増減	対前年 増減比
	延利用者数	構成比	延利用者数	構成比	延利用者数	構成比		
合 計	52,666	100.0	75,447	100.0	80,141	100.0	4,694	6.2
県 内	20,441	38.8	27,836	36.9	29,119	36.3	1,283	4.6
県 外	32,225	61.2	47,610	63.1	51,021	63.7	3,411	7.2
日 帰 り	36,754	69.8	52,707	69.9	54,148	67.6	1,440	2.7
宿 泊	15,913	30.2	22,739	30.1	25,993	32.4	3,254	14.3

○ 平均泊数

$$\cdot \frac{\text{宿 泊 延 数 (千 人)} \quad 14,616}{\text{宿 泊 実 利 用 者 数 (千 人)} \quad 11,378} = 1.28 \text{ 泊} \quad (\text{令和4年 } 1.26\text{泊})$$

(3) 観光地消費額の状況

観光地における消費額は、全体で3,087億円となりました。

日帰り・宿泊別にみると、日帰り客による消費額は1,402億円となり、前年比13億円（1.0%）の増、宿泊客による消費額は1,684億円となり、前年比270億円（19.1%）の増となっています。

(単位:百万円、%)

区 分	令和3年		令和4年		令和5年		対前年 増減	対前年 増減比
	観光地消費額	構成比	観光地消費額	構成比	観光地消費額	構成比		
合 計	183,557	100.0	280,365	100.0	308,687	100.0	28,322	10.1
日 帰 り	89,226	48.6	138,906	49.5	140,248	45.4	1,342	1.0
宿 泊	94,331	51.4	141,459	50.5	168,438	54.6	26,980	19.1

○ 一人1日当たりの消費額

$$\cdot \text{日 帰 り 客} \frac{\text{日 帰 り 客 の 消 費 額 (百万円)} \quad 140,248}{\text{日 帰 り 客 数 (千 人)} \quad 54,148} = 2,590 \text{ 円} \quad (\text{令和4年 } 2,635\text{円})$$

$$\cdot \text{宿 泊 客} \frac{\text{宿 泊 客 の 消 費 額 (百万円)} \quad 168,438}{\text{宿 泊 客 数 (千 人)} \quad 25,993} = 6,480 \text{ 円} \quad (\text{令和4年 } 6,221\text{円})$$

$$\cdot \text{利用者平均} \frac{\text{利用者全体の消費額 (百万円)} \quad 308,687}{\text{利 用 者 全 体 (千 人)} \quad 80,141} = 3,852 \text{ 円} \quad (\text{令和4年 } 3,716\text{円})$$

(4) 観光地類型別の状況

(単位:千人、%)

区 分	令和3年		令和4年		令和5年		対前年 増減	対前年 増減比
	延利用者数	構成比	延利用者数	構成比	延利用者数	構成比		
山 岳	1,699	3.2	2,630	3.5	3,418	4.3	788	30.0
高原・湖沼	26,031	49.4	33,749	44.7	37,785	47.1	4,036	12.0
温 泉	9,309	17.7	12,281	16.3	13,377	16.7	1,096	8.9
名所・旧跡	15,627	29.7	26,787	35.5	25,560	31.9	△ 1,226	△ 4.6
合 計	52,666	100.0	75,447	100.0	80,141	100.0	4,694	6.2

(5) 主要観光地（延利用者数上位50位）の状況

(単位:千人、%)

順位			市町村名	観 光 地 名	延 利 用 者 数			対前年 増減	対前年 増減比
R3年	R4年	R5年			R3年	R4年	R5年		
1	2	1	軽 井 沢 町	軽 井 沢 高 原	5,484	7,129	7,713	584	8.2
2	1	2	長 野 市	善 光 寺	3,138	9,765	5,803	△ 3,962	△ 40.6
3	3	3	諏 訪 市	上諏訪温泉・諏訪湖	2,478	3,258	3,593	335	10.3
4	4	4	山 ノ 内 町	志賀高原・北志賀高原	1,791	2,281	2,673	392	17.2
6	5	5	白 馬 村	白 馬 山 麓	1,396	1,944	2,339	394	20.3
5	6	6	諏 訪 市	霧 ケ 峰 高 原	1,457	1,880	2,122	242	12.9
7	7	7	立科町・茅野市	東白樺湖・白樺湖	1,254	1,790	2,110	320	17.9
8	8	8	茅 野 市	蓼 科	1,143	1,510	1,627	118	7.8
9	9	9	長 野 市	戸 隠 高 原	1,085	1,460	1,511	51	3.5
16	10	10	上 田 市	上 田 城 跡	709	1,261	1,357	96	7.6
22	18	11	松 本 市	上 高 地	517	873	1,327	454	52.0
10	11	12	安 曇 野 市	安曇野湧水群	869	1,160	1,304	144	12.4
0	0	13	飯 山 市	道の駅 花の駅千曲川	-	-	1,108	-	-
15	12	14	諏訪市・下諏訪町	諏 訪 大 社	709	1,089	1,099	9	0.9
11	13	15	上田市・長和町・松本市	美 ケ 原 高 原	801	1,005	1,087	82	8.2
28	14	16	豊 丘 村	道の駅南信州とよおかマルシェ	436	985	1,034	49	5.0
53	19	17	上 田 市	菅 平 高 原	263	724	1,026	302	41.6
12	15	18	安 曇 野 市	安曇野穂高温泉郷	766	955	1,024	69	7.3
17	16	19	山 ノ 内 町	湯田中渋温泉郷	702	906	1,005	99	10.9
19	21	20	佐 久 市	佐 久 平	565	721	918	196	27.2

(単位:千人、%)

順位			市町村名	観 光 地 名	延 利 用 者 数			対前年 増減	対前年 増減比
R3年	R4年	R5年			R3年	R4年	R5年		
13	17	21	東 御 市	道の駅雷電くるみの里	764	874	909	35	4.1
36	25	22	松 本 市	松 本 城	385	664	885	221	33.2
42	20	23	大 町 市	大 町 温 泉 郷	336	722	800	78	10.8
23	22	24	千 曲 市	戸 倉 上 山 田 温 泉	492	692	765	73	10.6
51	35	25	大 町 市	黒 部 ダ ム	305	513	748	235	45.9
20	24	26	安 曇 野 市	烏 川 溪 谷	560	665	725	60	9.0
24	29	27	野 沢 温 泉 村	野 沢 温 泉	473	597	715	117	19.6
25	27	28	茅 野 市	車 山 高 原	453	628	702	74	11.7
27	26	29	立 科 町	蓼 科 牧 場	442	655	694	38	5.9
14	23	30	安 曇 野 市	ほりがね道の駅・楡の里	717	688	692	4	0.5
34	28	31	下 諏 訪 町	八 島 高 原	401	625	691	66	10.6
21	30	32	富 士 見 町	富 士 見 高 原	555	572	630	58	10.1
31	32	33	松 本 市	浅 間 温 泉	410	545	576	31	5.7
29	37	34	伊 那 市	伊 那 西 部 高 原	428	480	568	88	18.2
35	31	35	小 諸 市	懐 古 園	397	548	545	△ 3	△ 0.5
30	34	36	佐 久 市	平 尾 山 公 園	421	516	533	17	3.3
96	39	37	大 町 市	大 町 東 山・市街地	104	467	517	50	10.6
38	46	38	中野市・飯山市	斑 尾 高 原	371	406	505	99	24.3
44	42	39	東 御 市	湯 の 丸 高 原	334	421	504	83	19.8
33	41	40	松 川 村	安曇野すずむしの里	402	461	500	39	8.5
26	33	41	須 坂 市	臥 竜 公 園	444	527	492	△ 35	△ 6.6
37	36	42	上 田 市	別 所 温 泉	372	498	491	△ 7	△ 1.4
45	38	43	駒ヶ根市・宮田村	駒 ヶ 根 高 原	333	472	462	△ 9	△ 2.0
47	48	44	松 本 市	美 ヶ 原 温 泉 郷	328	404	452	48	11.8
84	47	45	塩 尻 市	奈 良 井 宿	125	405	451	46	11.3
52	40	46	長 野 市	松 代	266	467	443	△ 24	△ 5.1
50	45	47	南 箕 輪 村	大 芝 高 原	314	408	435	27	6.7
66	58	48	木 曾 町	木 曾 駒 高 原	179	308	434	126	40.9
77	54	49	信 濃 町	タ ン グ ラ ム 斑 尾	159	332	429	98	29.5
59	57	50	小 谷 村	杵 池 高 原	221	308	428	120	38.9

3 6 広域・地域振興局別の状況

延利用者数、観光地消費額共に、多くの地域で前年を上回りましたが、長野地域においては、前年に善光寺の御開帳が開催されていたことから、減少となりました。

(1) 延利用者数

(単位:千人、%)

区 分	令和3年		令和4年		令和5年		対前年 増減	対前年 増減比
	延利用者数	構成比	延利用者数	構成比	延利用者数	構成比		
東 信 州	14,406	27.4	18,933	25.1	20,907	26.1	1,974	10.4
佐 久	10,320	19.6	13,126	17.4	14,437	18.0	1,311	10.0
上 田	4,086	7.8	5,807	7.7	6,470	8.1	664	11.4
諏 訪	8,630	16.4	11,737	15.6	13,095	16.3	1,358	11.6
伊 那 路	5,496	10.4	7,440	9.9	7,964	9.9	524	7.0
上 伊 那	2,789	5.3	3,543	4.7	3,852	4.8	308	8.7
南 信 州	2,707	5.1	3,897	5.2	4,113	5.1	216	5.5
木曽路(木曽)	1,551	2.9	2,017	2.7	2,278	2.8	261	12.9
日本アルプス	10,800	20.5	14,200	18.8	16,531	20.6	2,331	16.4
松 本	6,686	12.7	8,821	11.7	10,013	12.5	1,192	13.5
北アルプス	4,114	7.8	5,378	7.1	6,518	8.1	1,139	21.2
北 信 濃	11,783	22.4	21,121	28.0	19,367	24.2	△ 1,754	△8.3
長 野	7,775	14.8	16,062	21.3	12,523	15.6	△ 3,539	△22.0
北 信	4,009	7.6	5,059	6.7	6,844	8.5	1,785	35.3
合 計	52,666	100.0	75,447	100.0	80,141	100.0	4,694	6.2

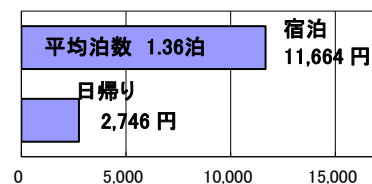

(2) 観光地消費額

(単位:百万円、%)

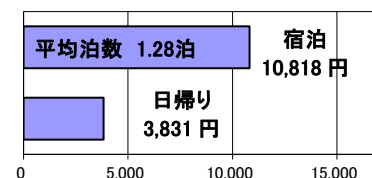
区 分	令和3年		令和4年		令和5年		対前年 増減	対前年 増減比
	観光地消費額	構成比	観光地消費額	構成比	観光地消費額	構成比		
東 信 州	46,908	25.6	63,857	22.8	75,498	24.5	11,640	18.2
佐 久	39,823	21.7	51,956	18.5	61,328	19.9	9,372	18.0
上 田	7,085	3.9	11,901	4.2	14,169	4.6	2,268	19.1
諏 訪	23,050	12.6	32,582	11.6	36,271	11.8	3,689	11.3
伊 那 路	12,790	7.0	18,473	6.6	19,641	6.4	1,168	6.3
上 伊 那	6,254	3.4	8,657	3.1	9,104	2.9	448	5.2
南 信 州	6,536	3.6	9,817	3.5	10,537	3.4	720	7.3
木曽路(木曽)	6,889	3.8	8,739	3.1	9,718	3.1	979	11.2
日本アルプス	38,916	21.2	58,022	20.7	76,756	24.9	18,734	32.3
松 本	21,029	11.5	29,111	10.4	37,712	12.2	8,601	29.5
北アルプス	17,887	9.7	28,911	10.3	39,044	12.6	10,133	35.0
北 信 濃	55,004	30.0	98,691	35.2	90,803	29.4	△ 7,888	△ 8.0
長 野	33,981	18.5	71,142	25.4	58,066	18.8	△13,076	△ 18.4
北 信	21,023	11.5	27,549	9.8	32,737	10.6	5,189	18.8
合 計	183,557	100.0	280,365	100.0	308,687	100.0	28,322	10.1

(3) 県内・県外別及び日帰り・宿泊別の割合、日帰り客・宿泊客の1人当たりの単価

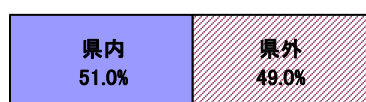
東信州（延利用者数 20,907千人、観光地消費額 75,498百万円）



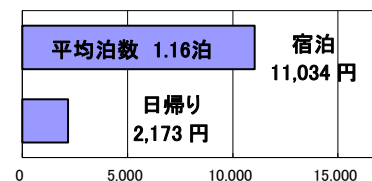
佐久（延利用者数 14,437千人、観光地消費額 61,328百万円）



上田（延利用者数 6,470千人、観光地消費額 14,169百万円）



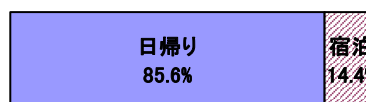

諏訪（延利用者数 13,095千人、観光地消費額 36,271百万円）



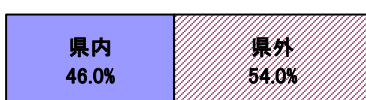
伊那路（延利用者数 7,964千人、観光地消費額 19,641百万円）



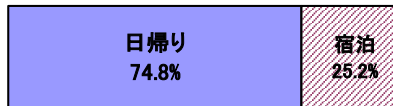
上伊那（延利用者数 3,852千人、観光地消費額 9,104百万円）





南信州（延利用者数 4,113千人、観光地消費額 10,537百万円）



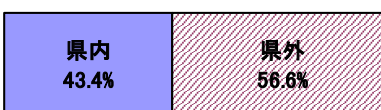
木曽（延利用者数 2,278千人、観光地消費額 9,718百万円）



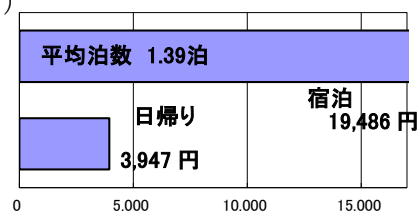
日本アルプス（延利用者数 16,531千人、観光地消費額 76,756百万円）





松本（延利用者数 10,013千人、観光地消費額 37,712百万円）



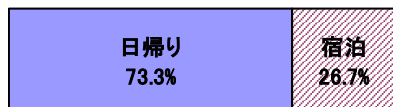
北アルプス（延利用者数 6,518千人、観光地消費額 39,044百万円）




北信濃（延利用者数 19,367千人、観光地消費額 90,803百万円）



長野（延利用者数 12,523千人、観光地消費額 58,066百万円）



北信（延利用者数 6,844千人、観光地消費額 32,737百万円）



※日帰り客・宿泊客の1人当たりの単価について

【日帰り客の1人当たりの単価】

・1人の日帰り客が当該観光地で消費した額（当該最寄の駅等から当該観光地までの往復交通費、昼食代、観覧料、遊覧料、スキー・スケートの借上げ料、土産品代）を平均したもの。日帰り客総消費額÷日帰り客数で算出。

【宿泊客の1人当たりの単価】

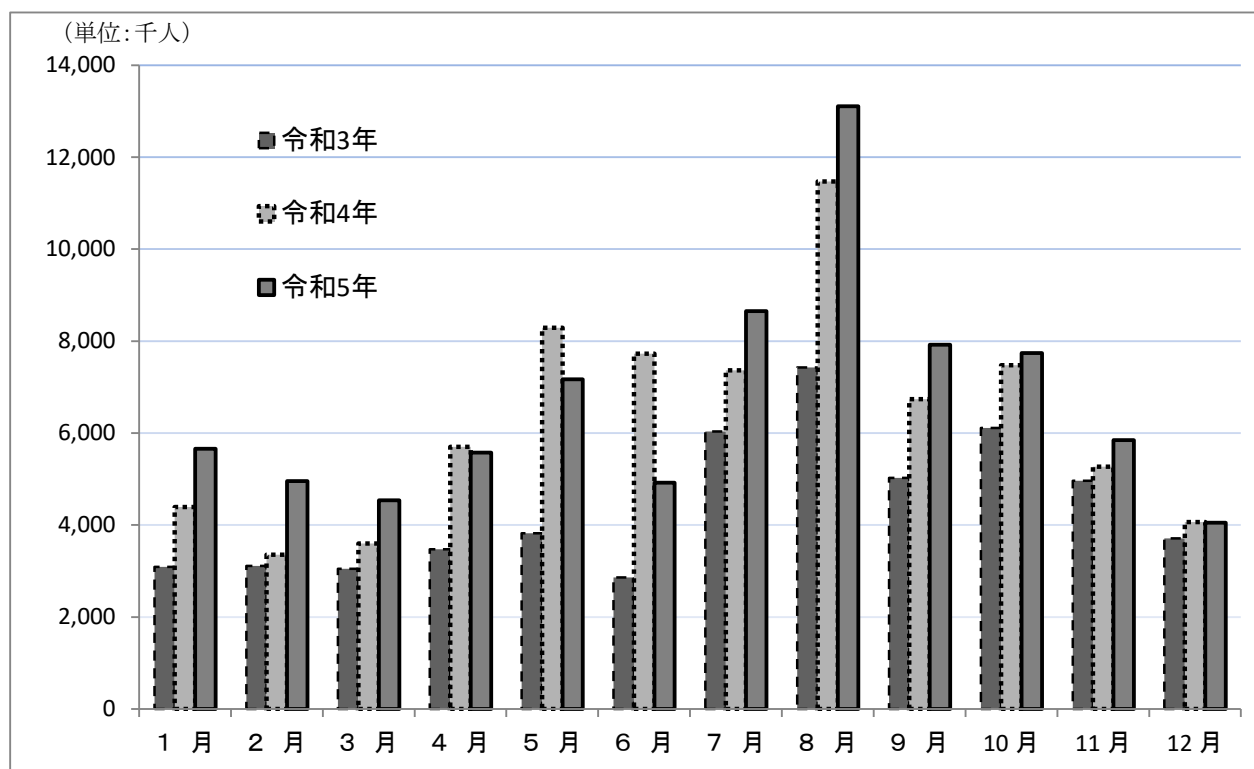
・1人の宿泊客が1回の宿泊旅行で当該観光地で消費した額（宿泊費、当該最寄の駅等から当該観光地までの往復交通費、昼食代、観覧料、遊覧料、スキー・スケートの借上げ料、土産品代）を平均したもの。宿泊客消費総額÷宿泊客実数で算出。

4 月別利用者数の状況

全体的には前年を上回りましたが、4～6月は前年に善光寺及び元善光寺の御開帳が開催されていたことから、減少となりました。

(単位:千人、%)

区 分	令和3年		令和4年		令和5年		対前年 増減	対前年 増減比
	延利用者数	構成比	延利用者数	構成比	延利用者数	構成比		
1 月	3,088	5.9	4,392	5.8	5,656	7.1	1,264	28.8
2 月	3,108	5.9	3,353	4.4	4,954	6.2	1,601	47.7
3 月	3,050	5.8	3,598	4.8	4,540	5.7	941	26.2
4 月	3,472	6.6	5,702	7.6	5,578	7.0	△ 125	△ 2.2
5 月	3,822	7.3	8,287	11.0	7,170	8.9	△ 1,117	△ 13.5
6 月	2,858	5.4	7,727	10.2	4,918	6.1	△ 2,809	△ 36.4
7 月	6,034	11.5	7,364	9.8	8,651	10.8	1,287	17.5
8 月	7,429	14.1	11,474	15.2	13,106	16.4	1,632	14.2
9 月	5,026	9.5	6,740	8.9	7,923	9.9	1,183	17.5
10 月	6,108	11.6	7,476	9.9	7,742	9.7	266	3.6
11 月	4,964	9.4	5,270	7.0	5,849	7.3	580	11.0
12 月	3,707	7.0	4,063	5.4	4,053	5.1	△ 10	△ 0.2
合 計	52,666	100.0	75,447	100.0	80,141	100.0	4,694	6.2



(別 表) 1 観光地利用者数及び観光地消費額の年次別推移

区 分	延 利 用 者 数											観 光 地 消 費 額																	
	長野県全体						県内・県外別					日帰り・宿泊別				長野県全体						日帰り・宿泊別					観光客一人当たりの消費額		
	利用者数	指 数	対前年比	伸び率	観光地数	県内客	構成比	県外客	構成比	日帰り客	構成比	延宿泊客	構成比	消費額	指 数	対前年比	伸び率	日帰り客	延宿泊客	利用者平均	日帰り客	延宿泊客							
	千人		%	%	カ所	千人	%	千人	%	千人	%	千人	%	百万円		%	%	百万円	百万円	円	円	円							
昭和40年	35,329	32.8	111.4	11.4	197	13,159	37.2	22,170	62.8	20,558	58.2	14,771	41.8	28,651	6.5	130.2	30.2	10,329	18,322	811	502	1,240							
41	38,869	36.1	110.0	10.0	232	13,651	35.1	25,218	64.9	20,847	53.6	18,022	46.4	37,074	8.4	129.4	29.4	12,975	24,099	954	622	1,337							
42	46,719	43.4	120.2	20.2	252	16,299	34.9	30,420	65.1	22,349	47.8	24,370	52.2	48,360	11.0	130.4	30.4	14,001	34,359	1,035	626	1,410							
43	53,155	49.4	113.8	13.8	269	17,897	33.7	35,258	66.3	24,988	47.0	28,167	53.0	56,248	12.8	116.3	16.3	16,250	39,998	1,058	650	1,420							
44	55,949	52.0	105.3	5.3	291	19,128	34.2	36,821	65.8	28,322	50.6	27,627	49.4	62,443	14.2	111.0	11.0	20,248	42,195	1,116	715	1,527							
45	59,797	55.6	106.9	6.9	293	19,976	33.4	39,821	66.6	29,568	49.4	30,229	50.6	71,066	16.1	113.8	13.8	19,999	51,067	1,188	676	1,689							
46	65,819	61.1	110.1	10.1	292	21,500	32.7	44,319	67.3	32,868	49.9	32,951	50.1	87,343	19.8	122.9	22.9	25,727	61,616	1,327	783	1,870							
47	71,201	66.1	108.2	8.2	283	22,676	31.8	48,525	68.2	35,833	50.3	35,368	49.7	105,927	24.1	121.3	21.3	32,223	73,704	1,488	899	2,084							
48	79,236	73.6	111.3	11.3	281	25,416	32.1	53,820	67.9	40,726	51.4	38,510	48.6	131,291	29.8	123.9	23.9	42,362	88,929	1,657	1,040	2,309							
49	76,057	70.7	96.0	△ 4.0	275	24,136	31.7	51,921	68.3	38,685	50.9	37,372	49.1	145,737	33.1	111.0	11.0	47,029	98,708	1,916	1,216	2,641							
50	74,947	69.6	98.5	△ 1.5	275	23,165	30.9	51,782	69.1	38,998	52.0	35,949	48.0	156,053	35.4	107.1	7.1	52,562	103,491	2,082	1,348	2,879							
51	74,097	68.8	98.9	△ 1.1	275	22,699	30.6	51,398	69.4	39,124	52.8	34,973	47.2	163,285	37.1	104.6	4.6	54,736	108,549	2,204	1,399	3,104							
52	75,628	70.3	102.1	2.1	268	22,638	29.9	52,990	70.1	39,716	52.5	35,912	47.5	184,247	41.8	112.8	12.8	63,738	120,509	2,436	1,605	3,356							
53	76,815	71.4	101.6	1.6	269	23,698	30.9	53,117	69.1	39,786	51.8	37,029	48.2	199,685	45.4	108.4	8.4	63,950	135,735	2,600	1,607	3,666							
54	80,334	74.6	104.6	4.6	238	24,023	29.9	56,311	70.1	43,257	53.8	37,077	46.2	218,285	49.6	109.3	9.3	77,456	140,829	2,717	1,791	3,798							
55	77,621	72.1	96.6	△ 3.4	241	23,278	30.0	54,343	70.0	41,901	54.0	35,720	46.0	223,942	50.9	102.6	2.6	76,514	147,428	2,885	1,826	4,127							
56	80,751	75.0	104.0	4.0	242	23,134	28.6	57,617	71.4	42,021	52.0	38,730	48.0	248,132	56.4	110.8	10.8	81,033	167,099	3,073	1,928	4,314							
57	79,596	73.9	98.6	△ 1.4	244	23,205	29.2	56,391	70.8	41,831	52.6	37,765	47.4	251,429	57.1	101.3	1.3	82,589	168,840	3,159	1,974	4,471							
58	80,858	75.1	101.6	1.6	246	23,484	29.0	57,374	71.0	42,163	52.1	38,695	47.9	262,864	59.7	104.5	4.5	85,305	177,559	3,251	2,023	4,589							
59	83,141	77.2	102.8	2.8	247	24,467	29.4	58,674	70.6	43,306	52.1	39,835	47.9	281,789	64.0	107.2	7.2	91,677	190,112	3,389	2,117	4,772							
60	86,320	80.2	103.8	3.8	246	25,608	29.7	60,712	70.3	46,004	53.3	40,316	46.7	296,404	67.3	105.2	5.2	99,863	196,541	3,434	2,171	4,875							
61	89,195	82.9	103.3	3.3	248	26,696	29.9	62,499	70.1	48,235	54.1	40,960	45.9	318,764	72.4	107.5	7.5	107,632	211,132	3,574	2,231	5,155							
62	88,466	82.2	99.2	△ 0.8	250	25,879	29.3	62,587	70.7	47,768	54.0	40,698	46.0	324,699	73.7	101.9	1.9	110,887	213,812	3,670	2,321	5,254							
63	91,021	84.6	102.9	2.9	255	26,828	29.5	64,193	70.5	49,333	54.2	41,688	45.8	340,368	77.3	104.8	4.8	117,331	223,037	3,739	2,378	5,350							
平成元年	95,939	89.1	105.4	5.4	259	27,655	28.8	68,284	71.2	51,632	53.8	44,307	46.2	376,869	85.6	110.7	10.7	128,278	248,591	3,928	2,484	5,611							
2	100,468	93.3	104.7	4.7	260	28,957	28.8	71,511	71.2	54,144	53.9	46,324	46.1	401,669	91.2	106.6	6.6	141,160	260,509	3,998	2,607	5,624							
3	107,641	100.0	107.1	7.1	260	31,884	29.6	75,757	70.4	59,875	55.6	47,766	44.4	440,290	100.0	109.6	9.6	165,708	274,582	4,090	2,768	5,748							
4	104,495	97.1	97.1	△ 2.9	255	30,894	29.6	73,601	70.4	58,624	56.1	45,871	43.9	429,349	97.5	97.5	△ 2.5	159,779	269,570	4,109	2,725	5,877							
5	104,489	97.1	100.0	0.0	262	32,763	31.4	71,726	68.6	59,858	57.3	44,631	42.7	432,842	98.3	100.8	0.8	170,000	262,842	4,142	2,840	5,889							
6	104,319	96.9	99.8	△ 0.2	269	31,705	30.4	72,614	69.6	59,338	56.9	44,981	43.1	436,983	99.2	101.0	1.0	170,431	266,552	4,189	2,872	5,926							
7	99,898	92.8	95.8	△ 4.2	278	30,487	30.5	69,411	69.5	58,222	58.3	41,676	41.7	418,090	95.0	95.7	△ 4.3	166,811	251,279	4,185	2,865	6,029							
8	101,420	94.2	101.5	1.5	283	31,238	30.8	70,182	69.2	58,564	57.7	42,856	42.3	424,622	96.4	101.6	1.6	167,034	257,588	4,187	2,852	6,011							
9	105,327	97.9	103.9	3.9	287	33,271	31.6	72,056	68.4	63,994	60.8	41,333	39.2	427,063	97.0	100.6	0.6	180,771	246,292	4,055	2,825	5,959							
10	100,275	93.2	95.2	△ 4.8	292	30,720	31.4	67,103	68.6	60,518	61.9	37,305	38.1	456,516	103.7	106.9	6.9	168,034	221,182	4,553	2,777	5,929							
11	95,708	88.9	95.4	△ 4.6	294	30,239	31.6	65,469	68.4	59,624	62.3	36,084	37.7	377,242	85.7	82.6	△ 17.4	165,222	212,020	3,942	2,771	5,876							
12	96,625	89.8	101.0	1.0	295	31,294	32.4	65,331	67.6	61,437	63.6	35,188	36.4	375,199	85.2	99.5	△ 0.5	169,726	205,473	3,883	2,763	5,839							
13	94,196	87.5	97.5	△ 2.5	296	30,959	32.9	63,238	67.1	60,283	64.0	33,913	36.0	368,517	83.7	98.2	△ 1.8	169,479	199,038	3,912	2,811	5,869							
14	96,646	89.8	102.6	2.6	294	31,297	32.4	65,349	67.6	63,203	65.4	33,444	34.6	369,334	83.9	100.2	0.2	173,002	196,332	3,821	2,737	5,871							
15	98,214	91.2	101.6	1.6	296	32,397	33.0	65,817	67.0	65,460	66.7	32,754	33.3	371,045	84.3	100.5	0.5	177,375	193,670	3,778	2,710	5,913							
16	92,294	85.7	94.0	△ 6.0	296	30,125	32.6	62,169	67.4	61,779	66.9	30,515	33.1	340,953	77.4	91.9	△ 8.1	162,138	178,815	3,694	2,624	5,860							
17	88,945	82.6	96.4	△ 3.6	295	29,488	33.2	59,457	66.8	59,065	66.4	29,880	33.6	331,783	75.4	97.3	△ 2.7	155,947	175,836	3,730	2,640	5,885							
18	87,555	81.3	98.4	△ 1.6	293	29,893	34.1	57,662	65.9	58,673	67.0	28,882	33.0	324,095	73.6	97.7	△ 2.3	156,180	167,915	3,702	2,662	5,814							
19	90,734	84.3	103.6	3.6	291	30,780	33.9	59,954	66.1	61,541																			

2 6広域別、季節別(四半期別)、県内・県外別、日帰り・宿泊別利用者数及び観光地消費額

(単位:千人、百万円、%)

区 分		1～3月(第1四半期)			4～6月(第2四半期)			7～9月(第3四半期)			10～12月(第4四半期)			計		日帰り客		延宿泊客		合 計	
		県 内	県 外	計	県 内	県 外	計	県 内	県 外	計	県 内	県 外	計	県 内	県 外	観光客数	消費額	観光客数	消費額	観光客数	消費額
東信州	R5年	1,413	2,238	3,650	1,736	2,453	4,189	2,314	6,506	8,820	1,438	2,810	4,248	6,900	14,007	12,658	34,753	8,249	40,745	20,907	75,498
	R4年	1,131	1,637	2,768	1,777	2,281	4,057	2,282	5,588	7,869	1,467	2,771	4,238	6,657	12,276	12,388	32,160	6,545	31,697	18,933	63,857
	R3年	916	1,303	2,220	1,178	1,411	2,589	1,717	3,983	5,700	1,426	2,471	3,898	5,238	9,168	9,772	24,802	4,635	22,106	14,406	46,908
	R5/R4比	124.9	136.7	131.9	97.7	107.6	103.2	101.4	116.4	112.1	98.0	101.4	100.2	103.7	114.1	102.2	108.1	126.0	128.5	110.4	118.2
	R5/R3比	154.1	171.7	164.5	147.3	173.9	161.8	134.8	163.3	154.7	100.8	113.7	109.0	131.7	152.8	129.5	140.1	178.0	184.3	145.1	160.9
諏訪	R5年	441	1,165	1,606	691	2,369	3,060	1,476	4,906	6,382	488	1,560	2,047	3,095	10,000	10,432	22,673	2,663	13,598	13,095	36,271
	R4年	400	1,001	1,401	750	2,240	2,991	1,336	4,004	5,340	535	1,470	2,005	3,022	8,715	9,336	20,525	2,400	12,057	11,737	32,582
	R3年	282	718	1,000	426	1,218	1,644	1,007	3,043	4,049	512	1,425	1,937	2,226	6,404	6,948	14,525	1,682	8,525	8,630	23,050
	R5/R4比	110.2	116.4	114.6	92.1	105.7	102.3	110.5	122.5	119.5	91.1	106.1	102.1	102.4	114.7	111.7	110.5	110.9	112.8	111.6	111.3
	R5/R3比	156.4	162.3	160.7	162.2	194.5	186.1	146.6	161.2	157.6	95.3	109.4	105.7	139.0	156.2	150.2	156.1	158.3	159.5	151.7	157.4
伊那路	R5年	770	634	1,404	1,117	982	2,098	1,189	1,217	2,406	1,073	983	2,056	4,148	3,817	6,786	11,624	1,178	8,017	7,964	19,641
	R4年	653	473	1,126	1,087	1,063	2,150	1,063	1,064	2,127	1,059	979	2,037	3,861	3,579	6,307	11,583	1,134	6,890	7,440	18,473
	R3年	522	386	908	762	576	1,338	798	757	1,556	872	823	1,695	2,954	2,543	4,648	7,690	848	5,100	5,496	12,790
	R5/R4比	117.9	133.9	124.6	102.7	92.4	97.6	111.8	114.4	113.1	101.4	100.5	100.9	107.4	106.6	107.6	100.4	103.9	116.4	107.0	106.3
	R5/R3比	147.6	164.2	154.6	146.5	170.3	156.8	148.9	160.7	154.7	123.1	119.5	121.3	140.4	150.1	146.0	151.2	138.9	157.2	144.9	153.6
木曽路	R5年	77	290	367	85	358	443	190	809	1,000	86	382	468	438	1,840	1,703	5,446	574	4,272	2,278	9,718
	R4年	63	243	305	81	289	370	183	689	871	96	375	470	422	1,595	1,538	5,337	479	3,402	2,017	8,739
	R3年	83	214	297	80	206	286	148	442	590	73	306	379	384	1,168	1,192	4,341	360	2,548	1,551	6,889
	R5/R4比	123.4	119.6	120.3	103.9	124.1	119.7	104.3	117.5	114.7	89.6	102.1	99.5	103.7	115.4	110.8	102.0	119.8	125.6	112.9	111.2
	R5/R3比	93.1	135.4	123.6	106.0	173.8	154.9	128.6	183.1	169.4	117.7	125.1	123.7	114.2	157.6	143.0	125.5	159.7	167.6	146.8	141.1
日本 アルプス	R5年	1,282	1,794	3,075	1,344	2,328	3,673	1,939	3,954	5,893	1,425	2,466	3,891	5,990	10,541	10,748	28,523	5,783	48,232	16,531	76,756
	R4年	939	1,294	2,233	1,178	2,149	3,327	1,311	3,629	4,940	1,304	2,395	3,699	4,732	9,467	9,286	21,305	4,914	36,717	14,200	58,022
	R3年	948	1,007	1,954	934	1,192	2,126	1,230	2,300	3,530	1,223	1,966	3,190	4,335	6,465	7,401	16,124	3,398	22,792	10,800	38,916
	R5/R4比	136.5	138.6	137.7	114.1	108.3	110.4	147.9	108.9	119.3	109.2	103.0	105.2	126.6	111.3	115.8	133.9	117.7	131.4	116.4	132.3
	R5/R3比	135.2	178.2	157.4	143.9	195.4	172.7	157.6	171.9	166.9	116.5	125.4	122.0	138.2	163.1	145.2	176.9	170.2	211.6	153.1	197.2
北信濃	R5年	1,819	3,230	5,048	2,007	2,197	4,204	2,398	2,782	5,180	2,326	2,609	4,935	8,550	10,817	11,820	37,229	7,547	53,575	19,367	90,803
	R4年	1,222	2,289	3,511	3,769	5,053	8,822	2,102	2,329	4,430	2,051	2,307	4,358	9,143	11,978	13,853	47,996	7,268	50,695	21,121	98,691
	R3年	1,043	1,826	2,868	1,068	1,101	2,169	1,420	1,643	3,064	1,774	1,908	3,683	5,305	6,478	6,794	21,744	4,990	33,260	11,783	55,004
	R5/R4比	148.9	141.1	143.8	53.3	43.5	47.7	114.1	119.5	116.9	113.4	113.1	113.2	93.5	90.3	85.3	77.6	103.8	105.7	91.7	92.0
	R5/R3比	174.4	176.9	176.0	187.9	199.5	193.8	168.8	169.3	169.1	131.1	136.7	134.0	161.2	167.0	174.0	171.2	151.2	161.1	164.4	165.1
計	R5年	5,800	9,350	15,150	6,979	10,687	17,666	9,506	20,174	29,680	6,834	10,810	17,645	29,119	51,021	54,148	140,248	25,993	168,438	80,141	308,687
	R4年	4,407	6,937	11,344	8,642	13,075	21,717	8,276	17,302	25,577	6,512	10,296	16,808	27,836	47,610	52,707	138,906	22,739	141,459	75,447	280,365
	R3年	3,793	5,454	9,246	4,449	5,704	10,152	6,320	12,169	18,488	5,880	8,900	14,780	20,441	32,225	36,754	89,226	15,913	94,331	52,666	183,557
	R5/R4比	131.6	134.8	133.6	80.8	81.7	81.3	114.9	116.6	116.0	104.9	105.0	105.0	104.6	107.2	102.7	101.0	114.3	119.1	106.2	110.1
	R5/R3比	152.9	171.5	163.9	156.9	187.4	174.0	150.4	165.8	160.5	116.2	121.5	119.4	142.5	158.3	147.3	157.2	163.3	178.6	152.2	168.2

3 6広域別、月別延利用者数

(単位:千人、%)

6 広 域 別	区 分	1 月	2 月	3 月	4 月	5 月	6 月	7 月	8 月	9 月	10 月	11 月	12 月	計
東 信 州	R 5 年	1,387	1,100	1,163	1,347	1,582	1,260	2,544	3,980	2,296	1,801	1,434	1,014	20,907
	R5年構成比	6.6	5.3	5.6	6.4	7.6	6.0	12.2	19.0	11.0	8.6	6.9	4.9	100.0
	R 4 年	1,083	771	914	1,231	1,525	1,302	2,199	3,606	2,064	1,779	1,391	1,068	18,933
	R 3 年	749	704	766	886	902	802	1,793	2,342	1,566	1,521	1,391	986	14,406
	R5/R4比	128.1	142.7	127.2	109.4	103.8	96.8	115.7	110.4	111.2	101.2	103.1	94.9	110.4
	R5/R3比	185.1	156.2	151.9	152.0	175.5	157.2	141.9	170.0	146.6	118.4	103.1	102.8	145.1
諏 訪	R 5 年	716	459	431	795	1,311	953	2,247	2,782	1,353	1,078	557	412	13,095
	R5年構成比	5.5	3.5	3.3	6.1	10.0	7.3	17.2	21.2	10.3	8.2	4.3	3.2	100.0
	R 4 年	648	377	377	741	1,277	973	1,862	2,379	1,100	1,048	540	417	11,737
	R 3 年	411	262	327	429	669	547	1,556	1,674	820	942	577	418	8,630
	R5/R4比	110.5	121.9	114.4	107.3	102.7	98.0	120.7	117.0	123.1	102.9	103.1	98.8	111.6
	R5/R3比	174.3	175.1	132.0	185.4	196.2	174.4	144.4	166.2	165.0	114.5	96.5	98.6	151.7
伊 那 路	R 5 年	518	391	496	815	755	529	735	943	728	891	732	433	7,964
	R5年構成比	6.5	4.9	6.2	10.2	9.5	6.6	9.2	11.8	9.1	11.2	9.2	5.4	100.0
	R 4 年	411	301	414	801	772	577	642	849	636	885	709	443	7,440
	R 3 年	283	274	351	545	458	336	516	570	470	694	620	381	5,496
	R5/R4比	125.9	129.8	119.7	101.7	97.8	91.6	114.4	111.1	114.5	100.7	103.3	97.7	107.0
	R5/R3比	182.7	142.8	141.2	149.6	164.8	157.4	142.4	165.4	155.1	128.5	118.0	113.8	144.9
木 曽 路	R 5 年	132	118	118	129	195	120	280	437	283	223	161	85	2,278
	R5年構成比	5.8	5.2	5.2	5.7	8.5	5.3	12.3	19.2	12.4	9.8	7.1	3.7	100.0
	R 4 年	118	92	95	109	167	94	230	403	239	224	153	94	2,017
	R 3 年	100	101	97	96	117	73	182	228	181	163	129	87	1,551
	R5/R4比	111.8	117.1	123.6	118.0	116.7	126.9	121.9	108.3	118.5	99.5	105.4	90.1	112.9
	R5/R3比	132.7	117.1	121.1	133.7	166.7	164.1	154.2	192.0	156.4	137.0	125.1	96.9	146.8
日本アルプス	R 5 年	1,067	1,032	976	1,012	1,598	1,062	1,602	2,610	1,681	1,793	1,191	906	16,531
	R5年構成比	6.5	6.2	5.9	6.1	9.7	6.4	9.7	15.8	10.2	10.9	7.2	5.5	100.0
	R 4 年	785	680	769	854	1,456	1,017	1,339	2,217	1,384	1,709	1,097	893	14,200
	R 3 年	629	663	662	681	842	603	1,126	1,383	1,021	1,419	997	774	10,800
	R5/R4比	136.0	151.7	127.0	118.5	109.8	104.5	119.6	117.7	121.5	104.9	108.6	101.5	116.4
	R5/R3比	169.6	155.6	147.6	148.5	189.9	176.2	142.3	188.7	164.7	126.4	119.5	117.1	153.1
北 信 濃	R 5 年	1,837	1,855	1,356	1,480	1,729	995	1,244	2,355	1,581	1,956	1,775	1,203	19,367
	R5年構成比	9.5	9.6	7.0	7.6	8.9	5.1	6.4	12.2	8.2	10.1	9.2	6.2	100.0
	R 4 年	1,348	1,133	1,030	1,966	3,091	3,765	1,092	2,020	1,318	1,830	1,381	1,148	21,121
	R 3 年	916	1,104	848	835	835	499	862	1,233	969	1,370	1,251	1,062	11,783
	R5/R4比	136.3	163.7	131.7	75.3	55.9	26.4	113.9	116.6	120.0	106.9	128.6	104.9	91.7
	R5/R3比	200.5	168.0	159.9	177.2	207.0	199.5	144.4	191.0	163.2	142.8	141.9	113.3	164.4
長 野 県 計	R 5 年	5,656	4,954	4,540	5,578	7,170	4,918	8,651	13,106	7,923	7,742	5,849	4,053	80,141
	R5年構成比	7.1	6.2	5.7	7.0	8.9	6.1	10.8	16.4	9.9	9.7	7.3	5.1	100.0
	R 4 年	4,392	3,353	3,598	5,702	8,287	7,727	7,364	11,474	6,740	7,476	5,270	4,063	75,447
	R 3 年	3,088	3,108	3,050	3,472	3,822	2,858	6,034	7,429	5,026	6,108	4,964	3,707	52,666
	R5/R4比	128.8	147.7	126.2	97.8	86.5	63.6	117.5	114.2	117.5	103.6	111.0	99.8	106.2
	R5/R3比	183.1	159.4	148.8	160.6	187.6	172.1	143.4	176.4	157.6	126.8	117.8	109.3	152.2

4 6広域別、観光地類型別利用者数及び観光地消費額

(単位:か所、千人、百万円、%)

6 広 域 別	区 分	山 岳			高原・湖沼			温 泉			名所・旧跡			計		
		観光 地数	延利用者数	観光地消費額	観光 地数	延利用者数	観光地消費額	観光 地数	延利用者数	観光地消費額	観光 地数	延利用者数	観光地消費額	観光 地数	延利用者数	観光地消費額
東 信 州	R 5 年	5	135	508	19	13,901	55,566	9	1,113	5,009	21	5,757	14,415	54	20,907	75,498
	R 4 年	5	128	462	19	12,540	46,394	9	1,076	4,794	21	5,190	12,207	54	18,933	63,857
	R 3 年	5	110	394	20	9,416	33,838	9	789	3,238	21	4,091	9,438	55	14,406	46,908
	R 5 / R 4 比		105.9	109.9		110.9	119.8		103.5	104.5		110.9	118.1		110.4	118.2
	R 5 / R 3 比		122.6	129.0		147.6	164.2		141.1	154.7		140.7	152.7		145.1	160.9
諏 訪	R 5 年	2	470	1,527	9	7,629	21,025	3	3,847	12,465	3	1,149	1,254	17	13,095	36,271
	R 4 年	2	443	1,401	9	6,683	18,912	3	3,468	11,063	3	1,142	1,206	17	11,737	32,582
	R 3 年	2	377	1,078	9	4,902	12,906	3	2,612	8,246	3	739	820	17	8,630	23,050
	R 5 / R 4 比		106.0	109.0		114.2	111.2		110.9	112.7		100.6	103.9		111.6	111.3
	R 5 / R 3 比		124.6	141.7		155.6	162.9		147.3	151.2		155.5	152.9		151.7	157.4
伊 那 路	R 5 年	6	401	1,960	37	3,144	8,508	10	1,764	5,474	21	2,656	3,699	74	7,964	19,641
	R 4 年	6	388	1,862	37	3,002	7,935	12	1,648	4,515	19	2,402	4,161	74	7,440	18,473
	R 3 年	6	226	1,135	37	2,425	6,236	11	1,297	3,397	20	1,549	2,023	74	5,496	12,790
	R 5 / R 4 比		103.2	105.3		104.7	107.2		107.1	121.2		110.6	88.9		107.0	106.3
	R 5 / R 3 比		177.2	172.7		129.7	136.4		136.0	161.2		171.5	182.8		144.9	153.6
木 曽 路	R 5 年	4	82	440	13	1,049	4,377	1	127	1,097	8	1,020	3,804	26	2,278	9,718
	R 4 年	4	88	619	13	935	3,671	1	134	1,071	8	860	3,379	26	2,017	8,739
	R 3 年	4	63	437	13	700	2,852	1	83	662	8	706	2,938	26	1,551	6,889
	R 5 / R 4 比		93.4	71.2		112.2	119.2		94.6	102.4		118.6	112.6		112.9	111.2
	R 5 / R 3 比		131.2	100.8		149.9	153.4		152.5	165.7		144.5	129.5		146.8	141.1
日 本 アル プ ス	R 5 年	5	2,314	15,177	18	5,488	29,446	12	3,332	22,534	17	5,397	9,598	52	16,531	76,756
	R 4 年	5	1,572	10,305	18	4,702	21,658	12	3,069	17,254	17	4,857	8,806	52	14,200	58,022
	R 3 年	5	913	5,881	20	4,189	16,908	13	2,244	11,051	18	3,454	5,076	56	10,800	38,916
	R 5 / R 4 比		147.2	147.3		116.7	136.0		108.6	130.6		111.1	109.0		116.4	132.3
	R 5 / R 3 比		253.6	258.1		131.0	174.2		148.5	203.9		156.3	189.1		153.1	197.2
北 信 濃	R 5 年	2	17	49	23	6,573	38,611	10	3,194	19,814	27	9,582	32,329	62	19,367	90,803
	R 4 年	2	11	23	23	5,887	33,946	10	2,886	16,843	26	12,336	47,879	61	21,121	98,691
	R 3 年	2	11	24	23	4,399	23,770	10	2,284	13,185	26	5,090	18,025	61	11,783	55,004
	R 5 / R 4 比		154.1	207.5		111.7	113.7		110.7	117.6		77.7	67.5		91.7	92.0
	R 5 / R 3 比		154.1	203.3		149.4	162.4		139.8	150.3		188.3	179.4		164.4	165.1
合 計	R 5 年	24	3,418	19,661	119	37,785	157,534	45	13,377	66,392	97	25,560	65,099	285	80,141	308,687
	R 4 年	24	2,630	14,672	119	33,749	132,516	47	12,281	55,539	94	26,787	77,638	284	75,447	280,365
	R 3 年	24	1,699	8,948	122	26,031	96,510	47	9,309	39,779	96	15,627	38,320	289	52,666	183,557
	R 5 / R 4 比		130.0	134.0		112.0	118.9		108.9	119.5		95.4	83.8		106.2	110.1
	R 5 / R 3 比		201.2	219.7		145.2	163.2		143.7	166.9		163.6	169.9		152.2	168.2

5 地域振興局別、季節別(四半期別)、県内・県外別、日帰り・宿泊別利用者数及び観光地消費額

(単位:千人、百万円、%)

区 分		1～3月(第1四半期)			4～6月(第2四半期)			7～9月(第3四半期)			10～12月(第4四半期)			計		日帰り客		延泊客		合 計	
		県 内	県 外	計	県 内	県 外	計	県 内	県 外	計	県 内	県 外	計	県 内	県 外	観光客数	消費額	観光客数	消費額	観光客数	消費額
佐久	R 5 年	733	1,642	2,375	877	1,827	2,704	1,213	5,157	6,369	780	2,209	2,989	3,602	10,835	7,846	30,053	6,591	31,276	14,437	61,328
	R 4 年	526	1,208	1,734	916	1,661	2,577	1,331	4,540	5,870	781	2,164	2,945	3,554	9,573	7,922	27,933	5,205	24,024	13,126	51,956
	R 3 年	427	961	1,387	648	1,109	1,757	1,043	3,381	4,424	796	1,956	2,753	2,914	7,406	6,318	21,551	4,002	18,272	10,320	39,823
	R5／R4比	139.4	135.9	137.0	95.7	110.0	104.9	91.1	113.6	108.5	99.8	102.1	101.5	101.4	113.2	99.0	107.6	126.6	130.2	110.0	118.0
	R5／R3比	171.8	170.9	171.2	135.3	164.8	153.9	116.2	152.5	144.0	97.9	112.9	108.6	123.6	146.3	124.2	139.5	164.7	171.2	139.9	154.0
上田	R 5 年	680	596	1,275	859	626	1,485	1,102	1,349	2,451	658	601	1,259	3,298	3,172	4,812	4,700	1,658	9,469	6,470	14,169
	R 4 年	606	429	1,034	861	620	1,481	951	1,048	1,999	686	607	1,293	3,103	2,704	4,467	4,227	1,340	7,674	5,807	11,901
	R 3 年	490	343	832	530	302	832	674	603	1,276	630	515	1,145	2,324	1,762	3,454	3,251	632	3,834	4,086	7,085
	R5／R4比	112.2	139.0	123.3	99.8	101.0	100.3	115.8	128.7	122.6	96.0	99.0	97.4	106.3	117.3	107.7	111.2	123.7	123.4	111.4	119.1
	R5／R3比	138.8	173.9	153.2	162.0	207.5	178.5	163.5	223.9	192.0	104.4	116.8	110.0	141.9	180.0	139.3	144.6	262.3	247.0	158.4	200.0
諏訪	R 5 年	441	1,165	1,606	691	2,369	3,060	1,476	4,906	6,382	488	1,560	2,047	3,095	10,000	10,432	22,673	2,663	13,598	13,095	36,271
	R 4 年	400	1,001	1,401	750	2,240	2,991	1,336	4,004	5,340	535	1,470	2,005	3,022	8,715	9,336	20,525	2,400	12,057	11,737	32,582
	R 3 年	282	718	1,000	426	1,218	1,644	1,007	3,043	4,049	512	1,425	1,937	2,226	6,404	6,948	14,525	1,682	8,525	8,630	23,050
	R5／R4比	110.2	116.4	114.6	92.1	105.7	102.3	110.5	122.5	119.5	91.1	106.1	102.1	102.4	114.7	111.7	110.5	110.9	112.8	111.6	111.3
	R5／R3比	156.4	162.3	160.7	162.2	194.5	186.1	146.6	161.2	157.6	95.3	109.4	105.7	139.0	156.2	150.2	156.1	158.3	159.5	151.7	157.4
上伊那	R 5 年	408	225	633	591	416	1,007	647	544	1,192	608	412	1,020	2,254	1,598	3,295	5,773	556	3,331	3,852	9,104
	R 4 年	380	169	549	564	405	969	578	474	1,052	584	389	973	2,106	1,437	3,001	5,346	542	3,311	3,543	8,657
	R 3 年	352	121	474	500	200	700	495	286	781	534	300	834	1,881	908	2,408	4,045	381	2,209	2,789	6,254
	R5／R4比	107.4	133.5	115.4	104.7	102.7	103.9	112.0	114.7	113.2	104.0	106.0	104.8	107.0	111.2	109.8	108.0	102.7	100.6	108.7	105.2
	R5／R3比	115.8	185.7	133.7	118.2	207.6	143.8	130.8	190.4	152.6	113.8	137.3	122.3	119.8	176.0	136.9	142.7	145.9	150.8	138.1	145.6
南信州	R 5 年	362	409	770	526	566	1,092	541	673	1,214	465	571	1,036	1,894	2,219	3,491	5,851	622	4,686	4,113	10,537
	R 4 年	273	305	578	523	658	1,181	485	590	1,074	474	590	1,064	1,755	2,142	3,305	6,237	592	3,579	3,897	9,817
	R 3 年	169	265	434	262	376	638	303	472	775	338	523	860	1,072	1,635	2,241	3,645	467	2,890	2,707	6,536
	R5／R4比	132.5	134.2	133.4	100.6	86.0	92.4	111.6	114.2	113.0	98.1	96.8	97.4	107.9	103.6	105.6	93.8	105.1	130.9	105.5	107.3
	R5／R3比	213.8	154.4	177.5	200.5	150.5	171.0	178.4	142.7	156.7	137.8	109.3	120.4	176.6	135.7	155.8	160.5	133.1	162.1	151.9	161.2
木曽	R 5 年	77	290	367	85	358	443	190	809	1,000	86	382	468	438	1,840	1,703	5,446	574	4,272	2,278	9,718
	R 4 年	63	243	305	81	289	370	183	689	871	96	375	470	422	1,595	1,538	5,337	479	3,402	2,017	8,739
	R 3 年	83	214	297	80	206	286	148	442	590	73	306	379	384	1,168	1,192	4,341	360	2,548	1,551	6,889
	R5／R4比	123.4	119.6	120.3	103.9	124.1	119.7	104.3	117.5	114.7	89.6	102.1	99.5	103.7	115.4	110.8	102.0	119.8	125.6	112.9	111.2
	R5／R3比	93.1	135.4	123.6	106.0	173.8	154.9	128.6	183.1	169.4	117.7	125.1	123.7	114.2	157.6	143.0	125.5	159.7	167.6	146.8	141.1
松本	R 5 年	722	559	1,281	1,104	1,373	2,477	1,476	2,196	3,672	1,040	1,544	2,584	4,342	5,671	7,396	15,290	2,617	22,421	10,013	37,712
	R 4 年	514	486	999	896	1,375	2,272	891	2,209	3,100	906	1,544	2,451	3,208	5,614	6,424	12,191	2,398	16,920	8,821	29,111
	R 3 年	504	367	871	730	744	1,474	882	1,355	2,237	810	1,293	2,103	2,926	3,759	5,038	9,205	1,648	11,824	6,686	21,029
	R5／R4比	140.5	115.1	128.1	123.2	99.8	109.0	165.6	99.4	118.5	114.8	100.0	105.4	135.4	101.0	115.1	125.4	109.2	132.5	113.5	129.5
	R5／R3比	143.4	152.1	147.1	151.2	184.6	168.0	167.4	162.0	164.1	128.4	119.4	122.8	148.4	150.9	146.8	166.1	158.6	189.6	149.8	179.3
北アルプス	R 5 年	560	1,235	1,795	240	956	1,196	462	1,758	2,221	385	922	1,307	1,648	4,870	3,352	13,233	3,165	25,811	6,518	39,044
	R 4 年	425	809	1,234	282	774	1,056	419	1,421	1,840	398	850	1,249	1,524	3,854	2,862	9,114	2,516	19,797	5,378	28,911
	R 3 年	444	639	1,083	204	448	652	348	945	1,293	413	673	1,086	1,409	2,705	2,364	6,919	1,751	10,968	4,114	17,887
	R5／R4比	131.7	152.7	145.5	85.3	123.4	113.3	110.3	123.7	120.7	96.7	108.4	104.7	108.1	126.4	117.1	145.2	125.8	130.4	121.2	135.0
	R5／R3比	126.0	193.2	165.7	117.8	213.2	183.4	133.0	186.1	171.8	93.2	137.0	120.3	116.9	180.0	141.8	191.3	180.8	235.3	158.4	218.3
長野	R 5 年	1,194	1,140	2,334	1,578	1,732	3,310	1,890	1,553	3,442	1,807	1,631	3,438	6,468	6,055	9,175	31,897	3,348	26,169	12,523	58,066
	R 4 年	803	725	1,528	3,511	4,637	8,147	1,788	1,403	3,191	1,749	1,447	3,196	7,851	8,211	12,393	43,741	3,669	27,401	16,062	71,142
	R 3 年	745	654	1,399	884	834	1,718	1,155	852	2,007	1,505	1,146	2,651	4,289	3,486	5,595	18,314	2,180	15,667	7,775	33,981
	R5／R4比	148.7	157.2	152.7	45.0	37.3	40.6	105.7	110.7	107.9	103.3	112.8	107.6	82.4	73.7	74.0	72.9	91.3	95.5	78.0	81.6
	R5／R3比	160.2	174.2	166.8	178.5	207.7	192.7	163.6	182.2	171.5	120.1	142.3	129.7	150.8	173.7	164.0	174.2	153.6	167.0	161.1	170.9
北信	R 5 年	625	2,090	2,714	429	465	894	508	1,229	1,738	519	978	1,497	2,081	4,762	2,645	5,332	4,198	27,405	6,844	32,737
	R 4 年	418	1,564	1,982	258	417	675	314	925	1,239	302	860	1,163	1,292	3,767	1,460	4,255	3,599	23,294	5,059	27,549
	R 3 年	298	1,171	1,469	184	268	451	265	791	1,057	270	762	1,032	1,							

6 地域振興局別、月別延利用者数

(単位:千人、%)

地域振興局別	区 分	1 月	2 月	3 月	4 月	5 月	6 月	7 月	8 月	9 月	10 月	11 月	12 月	計
佐 久	R 5 年	880	701	793	818	1,043	843	1,826	2,916	1,627	1,277	998	714	14,437
	R5年構成比	6.1	4.9	5.5	5.7	7.2	5.8	12.6	20.2	11.3	8.8	6.9	4.9	100.0
	R 4 年	667	489	578	749	977	851	1,635	2,731	1,504	1,255	958	733	13,126
	R 3 年	440	452	495	568	626	563	1,387	1,866	1,171	1,090	993	669	10,320
	R5/R4比	131.9	143.4	137.4	109.3	106.7	99.0	111.7	106.8	108.2	101.8	104.2	97.4	110.0
	R5/R3比	200.1	155.1	160.2	144.1	166.6	149.6	131.7	156.3	139.0	117.1	100.5	106.7	139.9
上 田	R 5 年	507	399	370	529	540	417	718	1,064	669	524	435	300	6,470
	R5年構成比	7.8	6.2	5.7	8.2	8.3	6.4	11.1	16.4	10.3	8.1	6.7	4.6	100.0
	R 4 年	416	282	337	482	548	451	564	875	560	525	433	335	5,807
	R 3 年	310	252	271	318	276	238	406	476	395	431	398	317	4,086
	R5/R4比	122.0	141.5	109.8	109.6	98.5	92.6	127.3	121.6	119.3	99.8	100.6	89.5	111.4
	R5/R3比	163.8	158.1	136.6	166.2	195.6	175.1	176.9	223.8	169.3	121.6	109.5	94.8	158.4
諏 訪	R 5 年	716	459	431	795	1,311	953	2,247	2,782	1,353	1,078	557	412	13,095
	R5年構成比	5.5	3.5	3.3	6.1	10.0	7.3	17.2	21.2	10.3	8.2	4.3	3.1	100.0
	R 4 年	648	377	377	741	1,277	973	1,862	2,379	1,100	1,048	540	417	11,737
	R 3 年	411	262	327	429	669	547	1,556	1,674	820	942	577	418	8,630
	R5/R4比	110.5	121.9	114.4	107.3	102.7	98.0	120.7	117.0	123.1	102.9	103.1	98.8	111.6
	R5/R3比	174.3	175.1	132.0	185.4	196.2	174.4	144.4	166.2	165.0	114.5	96.5	98.6	151.7
上 伊 那	R 5 年	231	171	232	394	365	247	368	464	360	476	348	196	3,852
	R5年構成比	6.0	4.4	6.0	10.2	9.5	6.4	9.5	12.1	9.3	12.4	9.0	5.1	100.0
	R 4 年	211	143	195	388	339	243	320	414	319	467	317	190	3,543
	R 3 年	159	141	174	299	231	170	264	271	246	361	289	185	2,789
	R5/R4比	109.1	119.8	119.1	101.7	107.8	101.8	115.0	112.1	112.9	102.0	109.9	103.3	108.7
	R5/R3比	145.1	121.8	133.0	131.9	157.9	145.3	139.6	171.1	146.2	131.9	120.5	106.2	138.1
南 信 州	R 5 年	287	219	264	421	390	281	367	479	369	415	384	237	4,113
	R5年構成比	7.0	5.3	6.4	10.2	9.5	6.8	8.9	11.6	9.0	10.1	9.3	5.8	100.0
	R 4 年	200	158	220	414	434	334	322	435	317	419	392	253	3,897
	R 3 年	124	133	177	246	227	166	253	299	224	333	332	196	2,707
	R5/R4比	143.5	138.9	120.2	101.7	89.9	84.3	113.9	110.1	116.2	99.1	98.0	93.6	105.5
	R5/R3比	230.9	165.0	149.4	171.0	171.9	169.9	145.3	160.3	164.8	124.8	115.8	121.0	151.9
木 曽	R 5 年	132	118	118	129	195	120	280	437	283	223	161	85	2,278
	R5年構成比	5.8	5.2	5.2	5.6	8.5	5.2	12.3	19.2	12.4	9.8	7.1	3.7	100.0
	R 4 年	118	92	95	109	167	94	230	403	239	224	153	94	2,017
	R 3 年	100	101	97	96	117	73	182	228	181	163	129	87	1,551
	R5/R4比	111.8	128.0	123.6	118.0	116.7	126.9	121.9	108.3	118.5	99.5	105.4	90.1	112.9
	R5/R3比	132.7	117.1	121.1	133.7	166.7	164.1	154.2	192.0	156.4	137.0	125.1	96.9	146.8
松 本	R 5 年	373	371	536	696	1,057	723	1,071	1,502	1,100	1,232	876	476	10,013
	R5年構成比	3.7	3.7	5.4	6.9	10.6	7.2	10.7	15.0	11.0	12.3	8.7	4.8	100.0
	R 4 年	347	255	398	593	984	695	906	1,304	890	1,140	793	518	8,821
	R 3 年	241	255	375	447	595	432	786	809	643	926	731	446	6,686
	R5/R4比	107.7	145.3	134.9	117.4	107.4	104.2	118.2	115.2	123.5	108.1	110.5	91.9	113.5
	R5/R3比	155.0	145.7	142.9	155.8	177.7	167.3	136.3	185.6	171.1	133.0	119.7	106.8	149.8
北アルプス	R 5 年	694	661	440	316	541	339	531	1,108	582	561	315	431	6,518
	R5年構成比	10.6	10.1	6.8	4.9	8.3	5.2	8.1	17.0	8.9	8.6	4.8	6.6	100.0
	R 4 年	438	425	371	262	472	323	434	913	494	569	304	375	5,378
	R 3 年	389	409	286	235	247	171	340	574	378	493	265	328	4,114
	R5/R4比	158.4	155.6	118.6	120.9	114.6	105.1	122.4	121.4	117.8	98.6	103.6	114.7	121.2
	R5/R3比	178.6	161.7	153.7	134.6	219.3	198.7	156.1	193.0	153.8	113.8	118.8	131.2	158.4
長 野	R 5 年	930	735	669	1,177	1,355	777	907	1,528	1,008	1,380	1,354	704	12,523
	R5年構成比	7.4	5.9	5.3	9.4	10.8	6.2	7.2	12.2	8.0	11.0	10.8	5.6	100.0
	R 4 年	673	409	447	1,773	2,777	3,597	855	1,386	950	1,379	1,112	704	16,062
	R 3 年	483	528	388	684	636	398	631	775	601	977	1,012	662	7,775
	R5/R4比	138.2	179.8	149.6	66.4	48.8	21.6	106.1	110.2	106.0	100.0	121.8	99.9	78.0
	R5/R3比	192.6	139.2	172.1	172.0	213.2	195.4	143.8	197.0	167.7	141.3	133.8	106.3	161.1
北 信	R 5 年	907	1,120	688	303	374	218	337	827	574	576	421	500	6,844
	R5年構成比	13.3	16.4	10.0	4.4	5.5	3.2	4.9	12.1	8.4	8.4	6.2	7.3	100.0
	R 4 年	676	724	583	193	314	168	238	634	368	451	269	443	5,059
	R 3 年	434	576	460	151	200	101	231	458	368	393	239	400	4,009
	R5/R4比	134.3	154.7	118.0	156.6	119.1	130.0	142.0	130.5	156.1	127.9	156.7	112.7	135.3
	R5/R3比	209.2	194.5	149.6	200.7	182.3	215.6	146.0	180.7	155.9	146.6	176.3	125.0	170.7
長野県計	R 5 年	5,656	4,954	4,540	5,578	7,170	4,918	8,651	13,106	7,923	7,742	5,849	4,053	80,141
	R5年構成比	7.1	6.2	5.7	7.0	8.9	6.1	10.8	16.4	9.9	9.7	7.3	5.1	100.0
	R 4 年	4,392	3,353	3,598	5,702	8,287	7,727	7,364	11,474	6,740	7,476	5,270	4,063	75,447
	R 3 年	3,088	3,108	3,508	3,472	3,822	2,858	6,034	7,429	5,026	6,108	4,964	3,707	52,666
	R5/R4比	128.8	147.7	126.2	97.8	86.5	63.6	117.5	114.2	117.5	103.6	111.0	99.8	106.2
	R5/R3比	183.1	159.4	148.8	160.6	187.6	172.1	143.4	176.4	157.6	126.8	117.8	109.3	152.2

7 地域振興局別、観光地類型別利用者数及び観光地消費額

(単位:か所、千人、百万円、%)

地域振興局別	区 分	山 岳			高原・湖沼			温 泉			名所・旧跡			合 計		
		観光地数	延利用者数	観光地消費額	観光地数	延利用者数	観光地消費額	観光地数	延利用者数	観光地消費額	観光地数	延利用者数	観光地消費額	観光地数	延利用者数	観光地消費額
佐 久	R 5 年	5	135	508	13	11,483	47,454	4	196	960	11	2,622	12,407	33	14,437	61,328
	R 4 年	5	128	462	13	10,613	40,476	4	161	750	11	2,225	10,267	33	13,126	51,956
	R 3 年	5	110	394	14	8,197	30,942	4	131	530	11	1,882	7,957	34	10,320	39,823
	R5 / R4 比		105.9	109.9		108.2	117.2		121.5	127.9		117.9	120.8		110.0	118.0
	R5 / R3 比		122.6	129.0		140.1	153.4		149.4	181.1		139.3	155.9		139.9	154.0
上 田	R 5 年	0	0	0	6	2,418	8,112	5	918	4,049	10	3,135	2,008	21	6,470	14,169
	R 4 年	0	0	0	6	1,927	5,918	5	915	4,044	10	2,965	1,940	21	5,807	11,901
	R 3 年	0	0	0	6	1,219	2,896	5	658	2,709	10	2,209	1,481	21	4,086	7,085
	R5 / R4 比		-	-		125.5	137.1		100.3	100.1		105.7	103.5		111.4	119.1
	R5 / R3 比		-	-		198.4	280.1		139.4	149.5		141.9	135.6		158.4	200.0
諏 訪	R 5 年	2	470	1,527	9	7,629	21,025	3	3,847	12,465	3	1,149	1,254	17	13,095	36,271
	R 4 年	2	443	1,401	9	6,683	18,912	3	3,468	11,063	3	1,142	1,206	17	11,737	32,582
	R 3 年	2	377	1,078	9	4,902	12,906	3	2,612	8,246	3	739	820	17	8,630	23,050
	R5 / R4 比		106.0	109.0		114.2	111.2		110.9	112.7		100.6	103.9		111.6	111.3
	R5 / R3 比		124.6	141.7		155.6	162.9		147.3	151.2		155.5	152.9		151.7	157.4
上 伊 那	R 5 年	4	367	1,862	14	1,966	5,252	3	423	563	9	1,095	1,428	30	3,852	9,104
	R 4 年	4	357	1,734	14	1,889	5,183	5	485	706	7	812	1,033	30	3,543	8,657
	R 3 年	4	207	1,052	14	1,474	3,746	4	345	392	8	763	1,064	30	2,789	6,254
	R5 / R4 比		102.7	107.3		104.1	101.3		87.2	79.8		134.9	138.2		108.7	105.2
	R5 / R3 比		177.2	177.0		133.4	140.2		122.6	143.7		143.5	134.2		138.1	145.6
南 信 州	R 5 年	2	34	98	23	1,177	3,257	7	1,341	4,911	12	1,560	2,271	44	4,113	10,537
	R 4 年	2	31	127	23	1,113	2,752	7	1,163	3,810	12	1,590	3,128	44	3,897	9,817
	R 3 年	2	19	83	23	951	2,489	7	952	3,005	12	786	959	44	2,707	6,536
	R5 / R4 比		109.1	76.8		105.8	118.3		115.4	128.9		98.1	72.6		105.5	107.3
	R5 / R3 比		176.8	118.0		123.8	130.8		140.9	163.4		198.5	236.9		151.9	161.2
木 曽	R 5 年	4	82	440	13	1,049	4,377	1	127	1,097	8	1,020	3,804	26	2,278	9,718
	R 4 年	4	88	619	13	935	3,671	1	134	1,071	8	860	3,379	26	2,017	8,739
	R 3 年	4	63	437	13	700	2,852	1	83	662	8	706	2,938	26	1,551	6,889
	R5 / R4 比		93.4	71.2		112.2	119.2		94.6	102.4		118.6	112.6		112.9	111.2
	R5 / R3 比		131.2	100.8		149.9	153.4		152.5	165.7		144.5	129.5		146.8	141.1
松 本	R 5 年	2	1,414	8,821	12	2,109	8,315	8	2,441	14,730	12	4,050	5,845	34	10,013	37,712
	R 4 年	2	937	6,269	12	2,023	7,414	8	2,263	10,175	12	3,598	5,252	34	8,821	29,111
	R 3 年	2	572	3,865	12	1,655	5,653	8	1,796	7,561	13	2,663	3,950	35	6,686	21,029
	R5 / R4 比		150.9	140.7		104.3	112.2		107.8	144.8		112.6	111.3		113.5	129.5
	R5 / R3 比		247.0	228.2		127.5	147.1		135.9	194.8		152.1	148.0		149.8	179.3
北 アル プ ス	R 5 年	3	901	6,356	6	3,379	21,131	4	891	7,804	5	1,347	3,753	18	6,518	39,044
	R 4 年	3	636	4,036	6	2,679	14,243	4	806	7,078	5	1,258	3,554	18	5,378	28,911
	R 3 年	3	340	2,016	8	2,535	11,255	5	448	3,490	5	791	1,126	21	4,114	17,887
	R5 / R4 比		141.6	157.5		126.2	148.4		110.6	110.3		107.0	105.6		121.2	135.0
	R5 / R3 比		264.6	315.3		133.3	187.7		199.0	223.6		170.2	333.4		158.4	218.3
長 野	R 5 年	0	0	0	10	3,022	17,811	4	1,273	8,929	20	8,229	31,327	34	12,523	58,066
	R 4 年	0	0	0	10	2,799	16,284	4	1,165	7,345	20	12,099	47,513	34	16,062	71,142
	R 3 年	0	0	0	10	1,953	10,502	4	935	5,768	20	4,887	17,711	34	7,775	33,981
	R5 / R4 比		-	-		107.9	109.4		109.3	121.6		68.0	65.9		78.0	81.6
	R5 / R3 比		-	-		154.8	169.6		136.1	154.8		168.4	176.9		161.1	170.9
北 信	R 5 年	2	17	49	13	3,552	20,800	6	1,921	10,886	7	1,354	1,003	28	6,844	32,737
	R 4 年	2	11	23	13	3,088	17,661	6	1,722	9,498	6	238	365	27	5,059	27,549
	R 3 年	2	11	24	13	2,446	13,268	6	1,349	7,417	6	203	314	27	4,009	21,023
	R5 / R4 比		154.1	207.5		115.0	117.8		111.6	114.6		569.1	274.5		135.3	118.8
	R5 / R3 比		154.1	203.3		145.2	156.8		142.4	146.8		668.6	319.4		170.7	155.7
合 計	R 5 年	24	3,418	19,661	119	37,785	157,534	45	13,377	66,392	97	25,560	65,099	285	80,141	308,687
	R 4 年	24	2,630	14,672	119	33,749	132,516	47	12,281	55,539	94	26,787	77,638	284	75,447	280,365
	R 3 年	24	1,699	8,948	122	26,031	96,510	47	9,309	39,779	96	15,627	38,320	289	52,666	183,557
	R5 / R4 比		130.0	134.0		112.0	118.9		108.9	119.5		95.4	83.8		106.2	110.1
	R5 / R3 比		201.2	219.7		145.2	163.2		143.7	166.9		163.6	169.9		152.2	168.2

6広域別（地域振興局別）統計資料(概要編)

市町村名	観 光 地 名	年	観 光 地 利 用 者 延 数 （ 百 人 ）																	観光地消費額 （千円）	観光地 類型	
			合 計	増減・ 5/4 比 （%）	県内・県外別		日帰り・宿泊別		月 別													
					県 内	県 外	日帰り	宿泊	1月	2月	3月	4月	5月	6月	7月	8月	9月	10月	11月	12月		
小 諸 市	浅 間 山	5 4	375 392	△ 17 95.7	123 129	252 263	281 300	94 92	29 7	25 5	25 6	13 7	37 45	29 44	37 49	44 64	37 34	49 81	28 25	22 25	121,950 125,600	山岳
〃	高 峰 高 原	5 4	3,730 4,169	△ 439 89.5	1,243 1,388	2,487 2,781	3,386 3,827	344 342	152 129	133 90	136 118	69 76	248 294	399 523	615 701	796 898	394 432	254 367	293 207	241 334	1,460,300 1,613,050	高原・ 湖沼
〃	懐 古 園	5 4	5,447 5,476	△ 29 99.5	1,815 1,825	3,632 3,651	4,003 4,060	1,444 1,416	46 21	48 13	166 883	1,184 1,173	1,040 452	306 419	301 1,073	780 237	366 237	436 466	712 654	62 52	1,979,380 1,976,000	名所・ 旧跡
〃	布 引 観 音	5 4	2,932 2,414	518 121.5	976 805	1,956 1,609	2,776 2,308	156 106	295 197	260 162	309 231	256 207	273 237	188 185	193 178	265 226	202 180	254 218	235 200	202 193	625,400 509,300	名所・ 旧跡
〃	菱 野 薬 師 温 泉	5 4	407 324	83 125.6	135 109	272 215	35 20	372 304	22 14	17 6	28 15	23 19	32 26	24 21	39 30	60 47	33 29	67 41	34 43	28 33	294,750 237,000	温泉
〃	飯 綱 山 公 園	5 4	1,690 950	740 177.9	565 317	1,125 633	1,690 950	0 0	54 46	50 42	116 75	203 86	174 93	144 83	140 76	200 96	149 118	190 95	173 92	97 48	338,000 190,000	名所・ 旧跡
佐 久 市	美 笹 高 原	5 4	216 212	4 101.9	172 169	44 43	216 212	0 0	15 14	13 13	15 15	17 17	21 21	18 18	20 19	24 23	19 19	20 20	18 17	16 16	75,600 74,200	高原・ 湖沼
〃	佐 久 平	5 4	9,177 7,214	1,963 127.2	5,629 4,344	3,548 2,870	7,217 5,413	1,960 1,801	643 479	591 416	667 506	625 547	718 635	578 525	821 689	1,080 847	1,068 676	975 703	818 616	593 575	7,730,688 6,042,443	名所・ 旧跡
〃	佐 久 高 原 内 山 峡	5 4	396 504	△ 108 78.6	97 156	299 348	0 0	396 504	8 6	6 6	10 6	32 22	56 54	28 34	48 52	58 82	52 52	52 60	34 40	12 90	236,220 298,680	名所・ 旧跡
〃	平 尾 山 公 園	5 4	5,333 5,163	170 103.3	2,134 2,069	3,199 3,094	5,333 5,163	0 0	778 566	580 487	317 396	182 204	485 544	253 407	464 469	915 917	449 348	442 371	211 224	257 230	4,362,394 4,223,334	高原・ 湖沼
〃	龍 岡 城 跡 五 稜 郭 稲 荷 山 公 園	5 4	334 297	37 112.5	167 149	167 148	334 297	0 0	9 5	12 5	22 9	70 64	40 36	18 22	25 24	35 32	28 29	32 31	29 29	14 11	49,432 43,956	名所・ 旧跡
〃	春 日 温 泉	5 4	916 701	215 130.7	459 395	457 306	275 206	641 495	63 44	55 30	75 49	70 49	80 60	82 46	72 61	118 97	75 59	78 70	80 66	68 70	566,335 429,052	温泉
〃	望 月 高 原	5 4	855 826	29 103.5	687 618	168 208	855 826	0 0	0 0	0 0	37 29	82 81	96 96	81 87	111 104	117 114	103 103	111 110	94 88	23 14	730,170 705,404	高原・ 湖沼
〃	中 山 道 望 月 宿	5 4	1,288 930	358 138.5	890 636	398 294	1,165 888	123 42	128 80	113 59	95 73	82 71	117 85	87 63	94 72	141 90	94 78	108 88	100 82	129 89	417,455 286,858	名所・ 旧跡
〃	道の駅 ほっとば〜 く・浅 科	5 4	661 619	42 106.8	263 247	398 372	661 619	0 0	31 23	32 23	43 36	48 40	61 58	46 47	57 55	79 79	65 65	79 82	72 68	48 43	85,518 79,771	名所・ 旧跡
〃	道の駅 ヘルシー テラス 佐 久 南	5 4	4,217 3,726	491 113.2	1,263 1,117	2,954 2,609	4,217 3,726	0 0	201 168	204 157	269 225	304 261	367 349	318 296	405 352	491 437	481 434	479 428	403 354	295 265	929,593 822,439	名所・ 旧跡
佐 久 穂 町	八 千 穂 高 原	5 4	2,521 2,552	△ 31 98.8	756 765	1,765 1,787	2,127 2,162	394 390	133 138	124 123	93 105	40 65	202 213	201 240	320 305	450 460	297 262	464 472	105 58	92 111	933,600 941,100	高原・ 湖沼
〃	八 千 穂 の 里	5 4	4 39	△ 35 10.3	1 12	3 27	4 39	0 0	1 0	3 1	0 3	0 2	0 7	0 3	0 4	0 4	0 2	0 3	0 9	0 1	280 2,730	名所・ 旧跡
小 海 町	松 原 湖	5 4	1,094 1,057	37 103.5	252 213	842 844	838 811	256 246	300 290	277 270	97 90	16 13	10 7	12 11	20 20	174 170	91 90	51 51	14 14	32 31	473,360 457,210	高原・ 湖沼
〃	八 ケ 岳	5 4	175 151	24 115.9	38 26	137 125	83 77	92 74	13 10	11 10	12 9	11 8	11 8	16 16	19 17	22 20	20 18	18 18	8 6	14 11	66,480 55,530	山岳
川 上 村	川 上 郷	5 4	1,457 1,233	224 118.2	122 114	1,335 1,119	685 571	772 662	240 172	229 161	92 95	18 22	137 130	90 97	141 101	228 167	99 82	94 99	46 36	43 71	683,719 574,522	高原・ 湖沼
南 牧 村	野 辺 山 高 原	5 4	3,142 2,902	240 108.3	21 23	3,121 2,879	1,956 1,640	1,186 1,262	134 136	124 110	162 187	185 172	314 302	229 181	363 270	551 511	331 296	332 312	247 248	170 177	1,150,600 1,160,500	高原・ 湖沼
〃	八 ケ 岳	5 4	230 201	29 114.4	7 5	223 196	80 87	150 114	5 3	6 4	6 3	4 3	12 9	28 28	43 33	37 35	40 33	32 30	9 12	8 8	143,500 114,300	山岳
〃	海 ノ 口 温 泉	5 4	58 38	20 152.6	3 0	55 38	12 12	46 26	5 3	5 3	3 3	3 3	5 3	3 3	7 3	9 5	5 3	7 3	3 3	3 3	23,140 13,340	温泉
南 相 木 村	立 原 高 原	5 4	149 108	41 138.0	76 50	73 58	41 37	108 71	1 1	1 1	1 1	4 4	17 14	17 12	22 19	48 32	17 11	14 11	6 1	1 1	65,650 53,310	高原・ 湖沼

市町村名	観 光 地 名	年	観 光 地 利 用 者 延 数 （ 百 人 ）																		観光地消費額 （千円）	観光地 類型
			合 計	増減・ 5/4 比 （%）	県内・県外別		日帰り・宿泊別		月 別													
					県 内	県 外	日帰り	宿泊	1月	2月	3月	4月	5月	6月	7月	8月	9月	10月	11月	12月		
南相木村	南相木温泉滝見の湯	5 4	575 547	28 105.1	329 313	246 234	575 547	0 0	53 41	46 33	42 40	38 39	60 61	44 36	49 43	68 64	49 46	50 51	42 49	34 44	75,284 71,095	温泉
北相木村	三滝山・長者の森	5 4	106 97	9 109.3	79 49	27 48	28 19	78 78	0 0	0 0	0 0	3 5	20 16	3 4	11 14	32 39	31 10	6 9	0 0	0 0	43,774 43,900	山岳
軽井沢町	軽 井 沢 高 原	5 4	77,129 71,293	5,836 108.2	13,410 15,603	63,719 55,690	30,855 36,776	46,274 34,517	4,218 3,139	2,807 1,988	3,649 2,116	3,870 3,939	4,285 3,815	3,976 3,917	11,431 10,334	18,430 17,402	9,505 9,391	5,710 5,777	5,287 5,370	3,961 4,105	26,801,275 21,381,631	高原・ 湖沼
御代田町	浅 間 高 原	5 4	2,025 1,182	843 171.3	815 476	1,210 706	1,476 846	549 336	20 9	28 3	51 17	111 72	123 79	98 73	550 180	603 428	175 120	112 90	112 85	42 26	719,000 419,950	高原・ 湖沼
立 科 町	蓼 科 牧 場	5 4	6,938 6,554	384 105.9	1,525 1,385	5,413 5,169	3,919 3,789	3,019 2,765	631 445	695 313	837 855	144 113	386 387	407 439	453 432	983 911	850 776	1,184 1,371	151 185	217 327	3,649,203 3,413,722	高原・ 湖沼
〃	蓼 科 山	5 4	468 437	31 107.1	218 207	250 230	468 437	0 0	1 0	0 0	0 0	4 2	10 6	8 5	150 145	200 195	75 70	15 10	3 3	2 1	132,460 123,158	山岳
〃	東 白 樺 湖	5 4	10,244 8,877	1,367 115.4	1,714 1,788	8,530 7,089	2,786 2,474	7,458 6,403	572 486	518 357	557 428	468 388	986 901	698 594	1,226 1,068	2,095 1,719	1,061 925	1,041 994	612 692	410 325	6,348,776 5,458,114	高原・ 湖沼
〃	笠取峠松並木	5 4	78 77	1 101.3	35 34	43 43	78 77	0 0	0 0	0 0	1 1	2 1	5 5	2 2	14 14	27 27	11 11	14 14	2 2	0 0	15,210 15,015	名所・ 旧跡
佐久地域振興局計		5 4	144,367 131,262	13,105 110.0	36,019 35,536	108,348 95,726	78,455 79,216	65,912 52,046	8,801 6,672	7,013 4,891	7,933 5,775	8,181 7,485	10,428 9,769	8,431 8,514	18,261 16,352	29,160 27,311	16,272 15,039	12,770 12,546	9,981 9,578	7,136 7,330	61,328,496 51,956,214	
上 田 市	信 濃 国 分 寺	5 4	987 911	76 108.3	741 678	246 233	987 911	0 0	701 620	17 10	42 31	32 29	29 66	22 21	16 18	28 20	15 19	30 31	16 20	39 26	49,350 45,550	名所・ 旧跡
〃	上 田 城 跡	5 4	13,572 12,614	958 107.6	7,757 7,224	5,815 5,390	13,572 12,614	0 0	94 67	252 134	359 247	2,844 2,498	1,608 1,693	971 1,244	1,011 771	1,775 1,635	1,494 1,189	1,507 1,500	1,347 1,364	310 272	679,070 631,035	名所・ 旧跡
〃	信州の鎌倉・塩田平	5 4	2,049 2,104	△ 55 97.4	857 881	1,192 1,223	2,049 2,104	0 0	83 76	88 62	173 137	170 187	164 207	114 157	149 157	266 244	226 226	238 243	279 294	99 114	122,940 126,240	名所・ 旧跡
〃	別 所 温 泉	5 4	4,910 4,980	△ 70 98.6	2,126 2,141	2,784 2,839	2,941 2,960	1,969 2,020	436 400	376 264	453 359	442 487	364 459	297 408	498 524	587 539	271 270	438 447	385 405	363 418	1,800,160 1,840,370	温泉
〃	丸 子 温 泉 郷	5 4	2,990 2,891	99 103.4	1,645 1,590	1,345 1,301	349 336	2,641 2,555	230 206	178 116	233 180	213 195	232 255	228 239	245 198	294 287	246 234	302 298	318 363	271 320	1,556,750 1,509,400	温泉
〃	信州国際音楽村	5 4	470 300	170 156.7	365 225	105 75	406 256	64 44	17 9	15 7	30 15	36 22	43 22	64 57	52 28	48 54	59 24	36 19	40 25	30 18	30,164 19,885	名所・ 旧跡
〃	菅 平 高 原	5 4	10,257 7,242	3,015 141.6	2,566 2,466	7,691 4,776	1,932 1,910	8,325 5,332	963 687	810 537	455 581	126 49	729 600	324 282	2,080 1,308	2,992 1,888	1,197 855	189 90	52 35	340 330	4,582,200 2,950,360	高原・ 湖沼
〃	角 間 温 泉	5 4	352 344	8 102.3	106 112	246 232	72 74	280 270	1 1	1 1	1 1	9 10	17 18	17 18	39 38	78 75	60 60	60 58	61 59	8 5	289,450 278,850	温泉
〃	美 ケ 原 高 原	5 4	4,739 4,143	596 114.4	4,076 3,540	663 603	4,076 3,540	663 603	730 626	661 346	295 250	137 133	368 365	257 258	456 395	781 617	391 310	330 343	202 186	131 314	254,885 217,962	高原・ 湖沼
〃	真田氏ゆかりの地	5 4	262 210	52 124.8	88 70	174 140	262 210	0 0	9 6	11 6	15 12	20 17	29 30	20 18	21 18	37 30	25 19	30 25	33 19	12 10	13,100 10,500	名所・ 旧跡
〃	シャトー・メルシャン 椀子ワイナリー	5 4	237 211	26 112.3	94 128	143 83	237 211	0 0	4 7	7 5	10 8	13 15	29 24	14 16	21 16	26 23	31 25	46 36	24 26	12 10	82,472 76,122	名所・ 旧跡
東 御 市	芸 術 む ら 公 園	5 4	666 644	22 103.4	434 444	232 200	582 558	84 86	66 60	56 52	66 56	58 57	55 52	51 50	46 42	54 53	51 58	56 51	54 58	53 55	96,321 89,072	名所・ 旧跡
〃	湯 の 丸 高 原	5 4	5,043 4,211	832 119.8	2,253 2,019	2,790 2,192	3,520 2,967	1,523 1,244	778 548	608 498	469 455	16 17	176 149	605 535	810 510	800 645	280 210	115 140	58 56	328 448	1,700,870 1,459,920	高原・ 湖沼
〃	海 野 宿	5 4	499 403	96 123.8	148 121	351 282	499 403	0 0	23 12	24 10	45 28	53 39	55 49	38 31	47 48	37 41	43 49	39 53	74 26	21 17	4,100 8,896	名所・ 旧跡
〃	道の駅電ぐるみの里	5 4	9,089 8,735	354 104.1	5,454 5,242	3,635 3,493	9,089 8,735	0 0	473 442	446 388	601 559	669 653	853 858	686 726	814 741	1,056 986	1,007 973	1,034 1,046	880 844	570 519	639,060 619,765	名所・ 旧跡
長 和 町	北 白 樺 高 原	5 4	1,816 1,709	107 106.3	635 513	1,181 1,196	1,476 1,229	340 480	228 186	207 188	128 155	64 47	172 156	110 100	180 174	332 290	151 119	89 111	45 50	110 133	828,850 729,050	高原・ 湖沼
〃	中 山 道 笠 取 峠	5 4	24 18	6 133.3	19 11	5 7	16 18	8 0	1 1	1 1	1 1	2 1	5 2	3 1	1 1	4 2	3 1	1 3	1 3	1 1	7,500 2,500	高原・ 湖沼
〃	美 ケ 原 高 原	5 4	2,302 1,946	356 118.3	790 585	1,512 1,361	1,828 1,406	474 540	3 2	3 2	1 1	9 6	35 30	10 8	349 337	1,000 900	704 472	148 148	26 26	14 14	737,950 557,950	高原・ 湖沼
青 木 村	田 沢 温 泉	5 4	737 752	△ 15 98.0	295 518	442 234	601 608	136 144	58 60	51 44	59 57	55 61	63 70	55 59	59 55	72 69	61 63	74 76	69 73	61 65	299,430 307,120	温泉

市町村名	観 光 地 名	年	観 光 地 利 用 者 延 数 （ 百 人 ）																		観光地消費額 （千円）	観光地 類型
			合 計	増減・ 5/4 比 （%）	県内・県外別		日帰り・宿泊別		月 別													
					県 内	県 外	日帰り	宿泊	1月	2月	3月	4月	5月	6月	7月	8月	9月	10月	11月	12月		
青 木 村	沓 掛 温 泉	5 4	187 183	4 102.2	73 61	114 122	115 99	72 84	13 10	6 7	12 10	13 12	20 19	16 17	18 23	25 24	23 18	18 16	13 16	10 11	103,250 108,150	温泉
〃	道 の 駅 あ お き	5 4	3,515 3,517	△ 2 99.9	2,461 2,461	1,054 1,056	3,515 3,517	0 0	159 131	170 141	248 224	304 286	350 355	268 260	267 236	348 329	349 409	459 513	377 381	216 252	291,165 312,564	名所・ 旧跡
上 田 地 域 振 興 局 計		5 4	64,703 58,068	6,635 111.4	32,983 31,030	31,720 27,038	48,124 44,666	16,579 13,402	5,070 4,157	3,988 2,819	3,696 3,367	5,285 4,821	5,396 5,479	4,170 4,505	7,179 5,638	10,640 8,751	6,687 5,603	5,239 5,247	4,354 4,329	2,999 3,352	14,169,037 11,901,261	
東 信 州 計		5 4	209,070 189,330	19,740 110.4	69,002 66,566	140,068 122,764	126,579 123,882	82,491 65,448	13,871 10,829	11,001 7,710	11,629 9,142	13,466 12,306	15,824 15,248	12,601 13,019	25,440 21,990	39,800 36,062	22,959 20,642	18,009 17,793	14,335 13,907	10,135 10,682	75,497,533 63,857,475	
岡 谷 市	塩 嶺 御 野 立 公 園	5 4	2,504 993	1,511 252.2	1,743 874	761 119	2,480 969	24 24	11 8	11 9	16 17	160 22	516 248	218 76	374 112	430 170	419 62	228 120	101 102	20 47	184,400 78,630	高原・ 湖沼
〃	鳥 居 平 や ま び こ 公 園	5 4	1,274 1,369	△ 95 93.1	1,044 1,132	230 237	1,274 1,369	0 0	5 3	5 3	7 3	81 97	264 277	111 132	191 236	220 230	214 151	116 181	51 50	9 6	75,420 81,600	高原・ 湖沼
諏 訪 市	上諏訪温泉・諏訪湖	5 4	35,927 32,579	3,348 110.3	7,186 8,610	28,741 23,969	27,021 24,309	8,906 8,270	1,495 1,364	1,451 1,405	1,443 1,184	2,288 2,068	3,679 3,684	2,400 2,422	5,150 3,813	8,685 7,810	3,457 2,828	2,998 3,110	1,796 1,762	1,085 1,129	11,267,470 10,286,800	温泉
〃	諏 訪 大 社	5 4	5,250 5,030	220 104.4	1,318 1,470	3,932 3,560	5,250 5,030	0 0	1,435 1,169	222 212	299 256	293 326	416 465	301 378	381 360	477 490	366 332	410 414	376 372	274 256	1,181,250 1,131,750	名所・ 旧跡
〃	霧 ケ 峰 高 原	5 4	21,217 18,800	2,417 112.9	7,122 6,272	14,095 12,528	20,827 18,440	390 360	155 130	105 95	68 74	355 362	2,208 2,265	1,999 2,106	5,457 4,837	6,581 5,038	1,389 1,164	1,881 1,766	762 729	257 234	4,945,273 4,385,120	高原・ 湖沼
茅 野 市	蓼 科	5 4	16,273 15,097	1,176 107.8	1,821 1,694	14,452 13,403	9,695 8,976	6,578 6,121	636 634	526 394	531 398	2,207 2,116	1,200 1,215	785 794	3,120 2,894	3,079 2,809	2,243 1,936	811 779	350 343	785 785	5,313,240 4,933,570	高原・ 湖沼
〃	白 樺 湖	5 4	10,853 9,020	1,833 120.3	1,190 996	9,663 8,024	6,546 5,431	4,307 3,589	279 244	288 209	279 258	1,091 1,005	1,280 1,035	650 501	2,086 1,667	1,737 1,482	1,481 1,159	947 811	292 267	381 382	3,561,030 2,961,890	高原・ 湖沼
〃	奥 蓼 科 温 泉	5 4	962 716	246 134.4	113 86	849 630	585 432	377 284	4 3	4 1	3 1	26 19	160 122	39 34	152 118	216 149	83 73	181 115	65 51	29 27	212,370 159,390	温泉
〃	八 ケ 岳	5 4	1,809 1,726	83 104.8	154 150	1,655 1,576	623 592	1,186 1,134	63 62	79 71	56 54	20 19	50 51	172 165	295 265	332 293	251 249	233 236	132 140	126 121	526,120 502,120	山岳
〃	車 山 高 原	5 4	7,021 6,283	738 111.7	687 615	6,334 5,668	4,098 3,679	2,923 2,604	603 549	466 348	406 345	291 266	656 596	513 479	1,442 1,317	1,441 1,283	581 518	259 247	104 97	259 238	2,346,270 2,096,590	高原・ 湖沼
〃	尖 石 考 古 館	5 4	503 531	△ 28 94.7	189 198	314 333	503 531	0 0	13 12	11 12	29 30	27 38	57 66	42 48	63 63	89 89	58 65	61 55	41 41	12 12	15,090 15,930	名所・ 旧跡
下諏訪町	下諏訪温泉・諏訪湖	5 4	1,581 1,385	196 114.2	417 388	1,164 997	908 855	673 530	183 168	65 32	101 69	116 82	150 156	116 120	158 125	208 167	131 113	147 140	132 117	74 96	984,957 616,338	温泉
〃	諏 訪 大 社	5 4	5,735 5,861	△ 126 97.9	1,931 1,984	3,804 3,877	5,735 5,861	0 0	1,063 1,120	224 153	340 282	340 334	525 673	394 483	539 473	708 692	453 411	484 503	418 495	247 242	57,350 58,610	名所・ 旧跡
〃	八 島 高 原	5 4	6,912 6,248	664 110.6	2,076 1,876	4,836 4,372	6,902 6,244	10 4	1 1	2 2	3 1	80 43	809 792	940 1,021	1,616 1,205	1,344 1,205	1,138 958	837 902	138 116	4 2	578,036 518,944	高原・ 湖沼
富士見町	入 笠 山	5 4	2,888 2,706	182 106.7	525 495	2,363 2,211	2,888 2,706	0 0	449 426	498 422	241 274	57 54	219 162	265 286	238 188	289 259	220 170	187 212	112 99	113 154	1,001,246 898,646	山岳
〃	富 士 見 高 原	5 4	6,295 5,717	578 110.1	1,720 1,552	4,575 4,165	5,635 5,141	660 576	537 491	508 309	334 397	366 351	620 569	405 423	682 580	992 887	567 499	541 535	450 394	293 282	2,403,280 2,511,279	高原・ 湖沼
原 村	八ヶ岳中央高原	5 4	3,943 3,304	639 119.3	1,713 1,823	2,230 1,481	3,350 2,799	593 505	163 91	127 87	155 125	156 211	305 392	180 258	525 363	989 732	481 308	462 357	248 224	152 156	1,618,280 1,344,590	高原・ 湖沼
諏訪（諏訪地域振興局）計		5 4	130,947 117,365	13,582 111.6	30,949 30,215	99,998 87,150	104,320 93,364	26,827 24,001	7,157 6,476	4,592 3,766	4,311 3,768	7,954 7,413	13,114 12,768	9,530 9,726	22,469 18,616	27,817 23,785	13,532 10,996	10,783 10,483	5,568 5,399	4,120 4,169	36,271,082 32,581,797	
伊 那 市	羽 広	5 4	2,010 2,069	△ 59 97.1	1,216 1,610	794 459	2,010 2,025	0 44	176 166	172 154	240 241	189 194	184 205	116 135	136 152	182 178	147 139	170 182	167 170	131 153	496,021 481,212	高原・ 湖沼
〃	伊 那 西 部 高 原	5 4	5,678 4,802	876 118.2	3,595 2,818	2,083 1,984	5,534 4,620	144 182	400 351	360 287	430 357	549 466	638 543	458 390	457 363	547 453	442 378	529 474	480 396	388 344	1,096,104 887,800	高原・ 湖沼
〃	高 遠 城 址 公 園	5 4	2,582 2,026	556 127.4	1,032 888	1,550 1,138	2,452 1,882	130 144	37 28	36 12	249 49	1,021 1,030	324 178	170 144	101 71	142 87	74 93	240 149	145 147	43 38	331,467 295,844	名所・ 旧跡
〃	高遠温泉さくらの湯	5 4	435 451	△ 16 96.5	213 268	222 183	435 451	0 0	0 56	0 38	30 53	50 47	51 48	12 39	50 10	54 47	49 41	51 49	45 23	43 0	26,193 24,001	温泉
〃	入 笠 山	5 4	253 229	24 110.5	50 90	203 139	249 225	4 4	4 4	5 4	2 3	6 6	36 25	46 50	38 31	45 41	38 26	31 37	1 1	1 1	3,380 2,770	山岳
〃	遠照寺及び山室溪谷	5 4	102 89	13 114.6	19 36	83 53	102 89	0 0	0 0	0 0	1 0	5 1	40 37	6 1	7 7	10 10	7 7	10 10	12 12	4 4	2,000 1,140	名所・ 旧跡

市町村名	観 光 地 名	年	観 光 地 利 用 者 延 数 (百 人)																		観光地消費額 (千円)	観光地 類型
			合 計	増減・ 5/4 比 (%)	県内・県外別		日帰り・宿泊別		月 別													
					県 内	県 外	日帰り	宿泊	1月	2月	3月	4月	5月	6月	7月	8月	9月	10月	11月	12月		
伊 那 市	千代田湖・晴ヶ峰・高遠少年自然の家	5 4	429 285	144 150.5	193 120	236 165	47 35	382 250	11 3	3 0	26 10	30 13	73 47	44 35	83 68	64 41	50 25	22 26	10 5	13 12	58,163 38,705	高原・ 湖沼
〃	鹿 嶺 高 原	5 4	126 172	△ 46 73.3	19 21	107 151	16 18	110 154	0 0	0 0	0 0	1 5	16 20	6 12	22 31	40 55	24 22	14 22	3 5	0 0	46,110 28,600	高原・ 湖沼
〃	南アルプスむら長谷・美和湖	5 4	747 698	49 107.0	245 228	502 470	693 648	54 50	16 15	20 15	33 24	61 55	76 74	63 59	92 90	120 108	102 87	93 102	53 49	18 20	192,688 178,181	高原・ 湖沼
〃	南アルプス北部・分杭峠	5 4	921 935	△ 14 98.5	170 176	751 759	789 827	132 108	0 0	0 0	0 0	13 15	58 69	64 70	203 164	217 195	194 161	141 207	31 54	0 0	366,588 338,677	山岳
駒ヶ根市	中央アルプス駒ヶ岳	5 4	1,950 1,635	315 119.3	581 486	1,369 1,149	1,806 1,523	144 112	30 35	36 18	45 35	48 41	90 81	80 64	355 266	427 347	343 255	360 374	95 88	41 31	1,227,600 1,025,800	山岳
〃	駒 ケ 根 高 原	5 4	4,109 4,245	△ 136 96.8	1,226 1,269	2,883 2,976	1,477 1,531	2,632 2,714	186 171	163 131	152 164	256 275	383 410	240 276	470 452	674 748	469 407	583 567	349 406	184 238	2,630,600 2,715,750	高原・ 湖沼
〃	光 前 寺	5 4	3,062 2,763	299 110.8	917 828	2,145 1,935	3,062 2,763	0 0	570 380	95 77	122 91	450 600	170 300	70 100	120 100	140 130	85 110	400 350	760 450	80 75	153,100 138,150	名所・ 旧跡
〃	駒ヶ根シルクミュージアム	5 4	390 313	77 124.6	113 90	277 223	366 293	24 20	15 18	21 10	31 24	35 32	34 28	38 27	30 29	40 34	38 29	45 34	37 31	26 17	77,040 62,040	名所・ 旧跡
辰野町	枝垂栗自生地	5 4	577 275	302 209.8	381 200	196 75	319 91	258 184	2 2	2 2	2 2	41 23	125 57	35 27	76 26	117 31	48 58	91 32	36 15	2 0	116,210 75,332	名所・ 旧跡
〃	中央アルプス横川峡	5 4	483 750	△ 267 64.4	375 584	108 166	427 686	56 64	30 34	21 22	31 32	36 42	63 57	42 58	52 58	67 86	34 55	41 209	35 75	31 40	88,259 136,599	高原・ 湖沼
〃	荒 神 山 公 園	5 4	1,274 1,181	93 107.9	1,125 1,046	149 135	1,050 949	224 232	118 108	117 78	117 99	116 98	110 97	102 96	92 90	109 100	89 92	96 112	99 103	109 108	263,061 254,032	温泉
箕輪町	萱 野 高 原	5 4	8 14	△ 6 57.1	8 14	0 0	2 0	6 14	0 0	0 0	0 0	0 0	2 4	0 2	0 2	0 2	3 2	3 2	0 0	0 0	349 1,048	高原・ 湖沼
〃	ながた自然公園	5 4	2,521 1,971	550 127.9	2,206 1,683	315 288	2,293 1,847	228 124	242 163	198 103	228 129	201 149	211 167	174 146	190 158	227 171	190 173	220 210	222 195	218 207	273,560 165,605	温泉
〃	み の わ テ ラ ス	5 4	1,422 1,158	264 122.8	1,227 1,000	195 158	1,422 1,158	0 0	59 50	69 57	80 82	118 94	113 93	100 89	127 90	146 107	163 123	180 139	171 148	96 86	273,298 260,754	名所・ 旧跡
飯島町	千人塚及び与田切溪谷	5 4	658 733	△ 75 89.8	460 445	198 288	462 513	196 220	2 2	3 3	8 8	65 72	89 96	56 44	90 89	142 144	98 69	52 98	43 89	10 19	40,325 28,451	高原・ 湖沼
〃	道の駅 花の里いじま	5 4	1,200 1,169	31 102.7	800 818	400 351	1,200 1,169	0 0	43 38	55 47	85 76	110 108	111 109	82 88	96 92	125 122	139 132	152 155	122 123	80 79	162,404 155,972	名所・ 旧跡
〃	道の駅 田切の里	5 4	1,233 1,262	△ 29 97.7	822 884	411 378	1,233 1,262	0 0	64 59	69 63	94 87	122 117	113 115	86 93	119 117	123 123	122 126	127 140	103 115	91 107	222,234 229,232	名所・ 旧跡
南箕輪村	大 芝 高 原	5 4	4,352 4,078	274 106.7	4,266 4,022	86 56	4,226 3,968	126 110	232 249	211 181	227 207	321 295	395 383	283 301	371 382	481 428	374 347	888 748	306 314	263 243	268,000 358,560	高原・ 湖沼
中川村	陣 馬 形 山	5 4	287 344	△ 57 83.4	59 62	228 282	59 62	228 282	1 2	1 2	5 11	18 28	37 48	16 23	37 41	64 73	39 37	37 47	30 30	2 2	68,600 83,750	高原・ 湖沼
〃	小 渋 峡	5 4	236 207	29 114.0	87 84	149 123	87 84	149 123	10 4	0 0	12 7	10 10	24 23	8 8	31 29	64 47	25 24	19 21	23 24	10 10	55,370 46,650	高原・ 湖沼
〃	ふ れ あ い の 里	5 4	384 309	75 124.3	301 231	83 78	301 231	83 78	26 21	26 11	31 20	29 25	33 26	21 21	32 25	41 34	27 26	37 35	39 37	42 28	90,180 76,780	名所・ 旧跡
宮田村	駒ヶ根高原	5 4	512 470	42 108.9	480 448	32 22	480 448	32 22	29 28	27 19	32 27	39 32	52 45	35 32	51 45	64 59	43 45	57 54	48 48	35 36	209,600 196,800	高原・ 湖沼
〃	宮 田 高 原	5 4	29 25	4 116.0	17 13	12 12	17 13	12 12	0 0	0 0	0 0	0 0	0 0	17 13	2 2	6 6	4 2	0 2	0 0	0 0	1,520 1,360	高原・ 湖沼
〃	中央アルプス駒ヶ岳	5 4	545 774	△ 229 70.4	335 602	210 172	335 602	210 172	2 125	2 95	3 107	2 2	0 1	3 5	148 119	164 133	135 94	72 79	12 12	2 2	264,350 367,220	山岳
上伊那地域振興局計		5 4	38,515 35,432	3,083 108.7	22,538 21,064	15,977 14,368	32,951 30,013	5,564 5,419	2,305 2,112	1,712 1,429	2,316 1,945	3,942 3,875	3,651 3,386	2,473 2,430	3,678 3,199	4,642 4,140	3,595 3,185	4,761 4,666	3,477 3,165	1,963 1,900	9,104,374 8,656,815	
飯田市	天龍峡・天竜川下り	5 4	2,597 2,409	188 107.8	485 362	2,112 2,047	2,447 2,285	150 124	118 72	109 61	199 163	231 227	225 251	172 175	241 192	311 233	269 211	285 325	317 352	120 147	593,899 555,116	名所・ 旧跡
〃	大 平 高 原	5 4	77 73	4 105.5	27 27	50 46	50 50	27 23	0 0	0 0	0 0	2 2	4 5	9 9	13 13	15 14	9 11	20 14	4 4	1 1	12,450 11,400	高原・ 湖沼
〃	妙 琴 原 高 原	5 4	294 219	75 134.2	274 196	20 23	280 205	14 14	1 1	2 2	4 4	125 76	19 17	34 39	22 16	19 18	26 22	15 5	19 11	8 8	11,200 8,200	高原・ 湖沼

市町村名	観 光 地 名	年	観 光 地 利 用 者 延 数 (百 人)																		観光地消費額 (千円)	観光地 類型
			合 計	増減・ 5/4 比 (%)	県内・県外別		日帰り・宿泊別		月 別													
					県 内	県 外	日帰り	宿泊	1月	2月	3月	4月	5月	6月	7月	8月	9月	10月	11月	12月		
飯 田 市	猿 庫 の 泉	5 4	63 56	7 112.5	52 42	11 14	63 56	0 0	1 2	0 1	1 2	4 4	6 6	8 7	8 6	8 6	13 6	8 10	4 4	2 2	1,890 1,680	名所・ 旧跡
〃	元 善 光 寺	5 4	1,430 2,605	△ 1,175 54.9	361 652	1,069 1,953	1,430 2,605	0 0	600 100	30 30	50 30	70 800	50 600	30 600	50 45	70 40	80 80	100 100	200 100	100 80	39,000 99,150	名所・ 旧跡
〃	野 底 山 森 林 公 園	5 4	528 641	△ 113 82.4	376 570	152 71	478 578	50 63	0 0	0 0	0 0	29 31	113 98	78 70	112 107	29 39	20 25	45 56	93 203	9 12	41,900 50,900	高原・ 湖沼
〃	山 本 ・ 水 晶 山	5 4	284 220	64 129.1	115 103	169 117	177 111	107 109	14 11	11 6	20 6	22 19	31 15	29 19	30 21	27 28	29 29	27 24	28 29	16 13	62,704 63,988	名所・ 旧跡
〃	し ら び そ 高 原	5 4	451 254	197 177.6	0 0	451 254	377 180	74 74	0 0	0 0	0 0	25 8	60 26	20 12	47 21	87 35	65 19	107 84	40 49	0 0	85,800 66,100	高原・ 湖沼
〃	下 栗 の 里	5 4	118 122	△ 4 96.7	0 0	118 122	94 96	24 26	2 3	2 3	2 5	7 8	16 20	10 10	14 13	17 17	18 13	12 17	13 8	5 5	20,470 19,020	高原・ 湖沼
〃	南アルプス(南信濃)	5 4	64 60	4 106.7	5 6	59 54	52 54	12 6	2 1	2 1	1 1	2 1	7 5	2 5	11 10	13 12	10 9	10 10	3 4	1 1	8,700 6,000	山岳
〃	遠 山 温 泉 郷	5 4	74 86	△ 12 86.0	0 0	74 86	0 0	74 86	6 4	6 10	10 10	6 6	6 10	6 6	6 6	6 6	6 6	6 6	6 10	4 6	45,140 52,460	名所・ 旧跡
松 川 町	松川高原・まつかわ 温 泉 清 流 苑	5 4	2,050 1,629	421 125.8	1,535 1,219	515 410	1,792 1,417	258 212	135 66	126 33	157 104	146 112	196 160	154 127	207 178	268 223	196 151	185 180	190 153	90 142	387,400 280,872	温泉
〃	くだもの狩り農園(信州 松川くだもの観光協会)	5 4	113 72	41 156.9	66 39	47 33	113 72	0 0	0 0	0 0	0 0	1 1	1 1	81 38	1 1	3 3	1 1	12 14	12 12	1 1	18,930 10,183	名所・ 旧跡
高 森 町	不 動 滝	5 4	37 5	32 740.0	20 5	17 0	37 5	0 0	0 0	0 0	1 0	3 0	6 0	2 0	6 1	9 2	3 0	4 0	3 1	0 1	0 0	高原・ 湖沼
〃	湯 ケ 洞	5 4	1,245 1,028	217 121.1	1,116 973	129 55	1,162 959	83 69	102 79	84 68	91 79	108 78	111 91	91 107	84 64	112 76	101 82	102 89	129 105	130 110	186,700 124,537	温泉
阿 南 町	新 野 高 原	5 4	1,725 1,731	△ 6 99.7	588 585	1,137 1,146	1,647 1,639	78 92	66 46	67 38	116 81	195 165	228 219	108 121	188 153	232 225	171 148	211 228	99 212	44 95	225,810 226,870	高原・ 湖沼
〃	富 草 ・ 阿 南 温 泉	5 4	750 447	303 167.8	429 247	321 200	684 397	66 50	58 28	46 0	56 43	63 54	82 75	43 38	64 52	85 73	73 38	57 4	58 2	65 40	113,670 70,360	温泉
〃	和知野川二瀬キャンプ場	5 4	100 184	△ 84 54.3	11 17	89 167	14 14	86 170	0 0	0 0	0 0	10 12	9 31	7 11	18 26	24 42	14 16	9 31	9 15	0 0	6,720 12,600	高原・ 湖沼
阿 智 村	清 内 路	5 4	377 470	△ 93 80.2	28 34	349 436	161 192	216 278	7 8	8 8	10 12	45 50	51 69	19 28	39 46	69 94	43 47	42 56	33 40	11 12	86,300 109,550	高原・ 湖沼
〃	富 士 見 台 高 原	5 4	92 96	△ 4 95.8	5 6	87 90	82 78	10 18	0 0	0 0	0 0	3 5	12 14	0 2	8 8	17 18	5 1	27 30	20 18	0 0	19,400 20,100	高原・ 湖沼
〃	昼 神 温 泉	5 4	4,281 4,041	240 105.9	300 406	3,981 3,635	1,813 1,661	2,468 2,380	259 208	254 144	374 247	429 361	370 383	279 334	323 337	502 486	340 326	433 437	425 439	293 339	3,160,450 2,472,950	温泉
〃	長岳寺・満蒙開拓 平 和 記 念 館	5 4	288 217	71 132.7	113 118	175 99	288 217	0 0	11 7	8 4	40 9	41 20	26 22	21 26	23 24	29 25	23 18	32 26	27 26	7 10	28,800 21,700	名所・ 旧跡
〃	園 原 の 里	5 4	3,716 2,907	809 127.8	697 575	3,019 2,332	3,286 2,763	430 144	243 201	202 160	150 128	988 627	242 258	67 52	263 188	522 456	215 139	394 297	326 300	104 101	1,484,800 919,100	高原・ 湖沼
〃	治 部 坂 高 原	5 4	939 1,038	△ 99 90.5	125 108	814 930	625 740	314 298	196 198	146 158	65 105	19 28	47 69	26 19	52 50	111 122	119 80	53 75	44 48	61 86	269,560 285,080	高原・ 湖沼
〃	あ ら ら ぎ 高 原	5 4	428 423	5 101.2	161 171	267 252	198 191	230 232	14 10	8 6	12 8	37 31	46 47	33 37	55 54	77 74	47 45	49 56	36 39	14 16	214,000 211,500	高原・ 湖沼
平 谷 村	平 谷 高 原	5 4	402 426	△ 24 94.4	133 93	269 333	378 394	24 32	38 97	127 77	29 39	15 13	27 29	14 16	23 23	30 35	18 17	18 21	20 18	43 41	175,200 189,600	高原・ 湖沼
〃	信 州 平 谷 温 泉	5 4	1,326 1,444	△ 118 91.8	550 233	776 1,211	1,232 1,364	94 80	114 142	90 89	72 112	114 107	138 144	82 92	135 124	190 186	115 110	117 146	83 116	76 76	157,075 158,920	温泉
根 羽 村	茶 白 山 高 原	5 4	54 57	△ 3 94.7	9 10	45 47	24 25	30 32	0 0	0 0	0 0	0 0	6 8	2 3	13 11	32 32	1 3	0 0	0 0	0 0	4,500 4,650	高原・ 湖沼
〃	根 羽 川 漁 場	5 4	13 20	△ 7 65.0	3 4	10 16	13 20	0 0	0 0	0 0	0 0	7 7	3 2	0 4	2 4	1 2	0 1	0 0	0 0	0 0	1,950 2,650	高原・ 湖沼
〃	丸 山 高 原	5 4	48 71	△ 23 67.6	10 26	38 45	48 71	0 0	0 0	0 0	2 0	6 8	7 11	5 7	4 8	5 8	4 6	6 11	9 12	0 0	38,900 53,290	高原・ 湖沼

市町村名	観 光 地 名	年	観 光 地 利 用 者 延 数 （ 百 人 ）																		観光地消費額 （千円）	観光地 類型	
			合 計	増減・ 5/4 比 （%）	県内・県外別		日帰り・宿泊別		月 別														
					県 内	県 外	日帰り	宿泊	1月	2月	3月	4月	5月	6月	7月	8月	9月	10月	11月	12月			
根 羽 村	赤 坂 高 原	5 4	632 629	3 100.5	400 405	232 224	612 609	20 20	19 20	15 15	24 24	36 35	56 56	30 32	81 79	126 121	56 56	84 84	80 82	25 25	91,050 90,430	高原・ 湖沼	
下 條 村	下條温泉郷親田高原	5 4	3,189 2,552	637 125.0	957 765	2,232 1,787	2,721 2,206	468 346	143 62	123 37	209 117	274 186	291 243	296 185	235 190	310 263	295 220	345 343	404 428	264 278	829,350 642,300	温泉	
売 木 村	うるぎ自然休養村	5 4	961 911	50 105.5	185 289	776 622	631 603	330 308	37 29	18 9	50 46	70 59	119 112	53 64	108 110	166 156	112 89	110 123	89 84	29 30	256,759 221,967	高原・ 湖沼	
天 龍 村	和知野川キャンプ場	5 4	70 68	2 102.9	26 27	44 41	8 8	62 60	2 0	2 0	4 4	6 6	9 9	2 4	6 8	13 13	8 5	8 9	8 6	2 4	7,437 4,855	高原・ 湖沼	
〃	天龍温泉おきよめの湯	5 4	570 485	85 117.5	115 98	455 387	570 485	0 0	34 15	36 2	44 29	54 46	65 58	32 37	50 43	60 58	48 46	54 64	55 53	38 34	76,837 59,682	温泉	
泰 阜 村	万 古 溪 谷	5 4	33 33	0 100.0	3 11	30 22	11 11	22 22	0 0	0 0	0 0	1 1	7 7	3 3	5 5	11 11	3 3	3 3	0 0	0 0	0 0	高原・ 湖沼	
〃	あいパークやすおか	5 4	141 122	19 115.6	110 99	31 23	141 122	0 0	0 0	0 0	6 4	14 9	31 31	11 10	12 11	26 21	18 11	13 15	10 10	0 0	1,665 1,417	高原・ 湖沼	
喬 木 村	矢 筈 公 園	5 4	7 15	△ 8 46.7	5 3	2 12	3 3	4 12	0 0	0 0	0 0	0 0	0 0	0 2	1 3	3 3	3 3	0 2	0 0	0 0	310 630	名所・ 旧跡	
〃	九十九谷森林公園	5 4	140 128	12 109.4	80 80	60 48	140 128	0 0	0 0	0 0	0 0	0 0	140 128	0 0	0 0	0 0	0 0	0 0	0 0	0 0	1,400 2,560	名所・ 旧跡	
豊 丘 村	とよおか旅時間	5 4	267 247	20 108.1	124 85	143 162	267 247	0 0	4 4	4 4	6 5	16 15	25 23	25 25	25 25	38 36	30 24	39 38	35 32	20 16	33,660 85,600	名所・ 旧跡	
〃	道の駅南信州 とよおかマルシェ	5 4	10,341 9,848	493 105.0	8,790 8,383	1,551 1,465	10,341 9,848	0 0	632 571	654 599	800 743	916 815	943 922	872 883	941 788	967 885	958 966	1,032 1,059	859 844	767 773	1,445,010 2,234,680	名所・ 旧跡	
大 鹿 村	南アルプス(大鹿)	5 4	272 248	24 109.7	166 73	106 175	164 60	108 188	1 4	3 3	4 3	4 6	9 10	13 14	85 82	75 76	62 32	11 15	4 2	1 0	89,040 121,260	山岳	
〃	小 渋 水 系	5 4	538 631	△ 93 85.3	382 402	156 229	256 283	282 348	11 11	11 11	30 32	61 97	59 50	43 64	57 75	73 76	60 59	66 81	48 47	19 28	200,830 242,650	高原・ 湖沼	
南 信 州 地 域 振 興 局 計			5 4	41,125 38,968	2,157 105.5	18,937 17,547	22,188 21,421	34,910 33,052	6,215 5,916	2,870 2,000	2,194 1,580	2,639 2,195	3,899 4,136	2,812 4,335	3,668 3,337	4,788 4,349	3,687 3,174	4,151 4,188	3,842 3,920	2,370 2,533	10,536,666 9,816,557		
伊 那 路 計			5 4	79,640 74,400	5,240 107.0	41,475 38,611	38,165 35,789	67,861 63,065	11,779 11,335	5,175 4,112	3,906 3,009	4,955 4,140	8,147 8,011	7,550 7,721	5,285 5,767	7,346 6,420	9,430 8,489	7,282 6,359	8,912 8,854	7,319 7,085	4,333 4,433	19,641,040 18,473,372	
木 曽 町	木 曽 駒 高 原	5 4	4,341 3,082	1,259 140.9	867 616	3,474 2,466	3,386 2,374	955 708	137 66	146 66	122 51	197 94	348 153	205 72	772 497	1,149 958	569 494	356 336	222 200	118 95	1,718,660 1,234,770	高原・ 湖沼	
〃	木 曽 福 島	5 4	4,254 4,199	55 101.3	578 575	3,676 3,624	2,887 2,858	1,367 1,341	439 431	308 263	169 189	191 190	232 245	169 183	447 430	856 811	654 585	284 301	275 309	230 262	2,763,520 2,741,540	名所・ 旧跡	
〃	徳 音 寺 院	5 4	53 129	△ 76 41.1	22 52	31 77	53 129	0 0	1 2	2 0	3 6	5 18	9 34	4 11	5 11	7 15	6 8	5 13	5 9	1 2	3,975 9,675	名所・ 旧跡	
〃	開 田 高 原	5 4	932 1,321	△ 389 70.6	65 97	867 1,224	562 973	370 348	88 172	85 127	105 154	47 136	83 104	36 48	70 81	159 179	79 83	81 104	53 68	46 65	496,680 640,470	高原・ 湖沼	
〃	御 嶽 山	5 4	565 747	△ 182 75.6	169 224	396 523	421 591	144 156	0 0	0 0	0 0	0 0	1 0	8 4	128 95	170 169	162 193	81 198	15 88	0 0	418,380 558,480	山岳	
〃	道 の 駅 三 岳	5 4	1,325 1,238	87 107.0	662 619	663 619	1,325 1,238	0 0	50 48	58 45	83 70	95 85	128 123	115 118	125 113	175 150	145 128	150 160	113 115	88 83	145,750 136,180	名所・ 旧跡	
上 松 町	寝 覚 の 床	5 4	1,430 1,007	423 142.0	540 552	890 455	1,284 941	146 66	42 1	31 1	65 3	106 35	167 120	72 51	143 126	256 282	201 145	167 130	146 95	34 18	172,430 229,450	名所・ 旧跡	
〃	中央アルプス木曽 駒 ケ	5 4	30 18	12 166.7	0 4	30 14	0 0	30 18	0 0	0 0	0 0	0 0	0 0	0 0	10 6	10 6	8 4	2 2	0 0	0 0	16,512 14,400	山岳	
〃	赤 沢 自 然 休 養 林	5 4	475 416	59 114.2	142 165	333 251	461 366	14 50	0 0	0 0	0 0	3 4	55 49	30 28	67 53	99 93	53 35	121 118	47 36	0 0	47,927 96,950	高原・ 湖沼	
南木曽町	田 立 の 滝	5 4	38 75	△ 37 50.7	6 10	32 65	18 55	20 20	1 0	0 1	2 1	3 6	12 15	0 7	6 9	6 13	5 7	1 9	1 6	1 1	9,800 10,320	名所・ 旧跡	
〃	妻 籠 宿	5 4	3,065 1,916	1,149 160.0	241 146	2,824 1,770	2,855 1,856	210 60	50 34	71 24	202 86	350 200	370 263	201 112	243 125	310 207	300 163	439 322	403 289	126 91	707,500 250,620	名所・ 旧跡	

市町村名	観 光 地 名	年	観 光 地 利 用 者 延 数 （ 百 人 ）																		観光地消費額 （千円）	観光地 類型	
			合 計	増減・ 5/4 比 (%)	県内・県外別		日帰り・宿泊別		月 別														
					県 内	県 外	日帰り	宿泊	1月	2月	3月	4月	5月	6月	7月	8月	9月	10月	11月	12月			
南木曽町	富貴畑高原温泉郷	5 4	133 99	34 134.3	17 11	116 88	1 1	132 98	4 4	4 2	10 6	14 8	15 10	12 6	12 8	16 14	12 10	14 13	14 10	6 8	138,800 83,500	高原・ 湖沼	
〃	柿 其 溪 谷	5 4	166 131	35 126.7	13 22	153 109	164 131	2 0	0 2	0 1	5 4	5 8	34 13	21 7	22 20	40 31	16 17	12 13	10 14	1 1	17,200 6,550	高原・ 湖沼	
〃	南 木 曽 山 麓	5 4	148 155	△ 7 95.5	9 16	139 139	40 41	108 114	0 1	0 2	2 3	7 10	24 26	11 10	31 28	38 22	25 23	7 23	3 4	0 3	47,200 46,850	高原・ 湖沼	
〃	南 木 曽 温 泉 郷	5 4	1,269 1,342	△ 73 94.6	37 75	1,232 1,267	145 196	1,124 1,146	75 64	76 48	129 94	107 118	121 132	110 93	119 117	138 153	116 123	140 138	138 140	0 122	1,096,800 1,070,600	温泉	
木 祖 村	や ぶ は ら 高 原	5 4	2,710 2,810	△ 100 96.4	810 842	1,900 1,968	1,762 2,310	948 500	333 300	287 263	180 191	96 116	247 307	134 151	305 299	518 561	220 194	160 210	84 79	146 139	1,321,232 1,044,190	高原・ 湖沼	
〃	鳥 居 峠	5 4	104 37	67 281.1	33 12	71 25	104 37	0 0	1 0	1 0	5 1	13 3	12 5	6 2	5 2	6 2	10 2	26 10	16 9	3 1	3,120 2,960	高原・ 湖沼	
〃	奥 木 曽 湖	5 4	59 57	2 103.5	19 18	40 39	59 57	0 0	0 0	0 0	0 0	4 4	7 7	5 6	10 9	12 10	6 9	10 7	5 5	0 0	1,770 4,560	高原・ 湖沼	
〃	緑 結 神 社	5 4	34 29	5 117.2	12 8	22 21	34 29	0 0	2 1	2 0	2 2	2 1	4 3	3 3	3 3	5 5	3 3	4 4	3 3	1 1	952 704	名所・ 旧跡	
王 滝 村	御 岳 山	5 4	204 90	114 226.7	7 3	197 87	204 90	0 0	0 0	0 0	0 0	8 0	7 0	31 20	31 20	62 26	62 16	32 28	2 0	0 0	0 29,700	山岳	
〃	御 岳 高 原	5 4	821 764	57 107.5	39 45	782 719	765 710	56 54	94 54	105 75	81 82	16 35	10 10	7 4	135 136	180 176	90 86	54 54	11 11	38 41	454,860 403,400	高原・ 湖沼	
〃	王 滝 川 溪 谷	5 4	65 59	6 110.2	4 4	61 55	37 31	28 28	0 0	0 0	0 0	0 0	4 4	0 0	24 24	8 8	22 16	2 2	5 5	0 0	31,480 28,600	高原・ 湖沼	
大 桑 村	定 勝 寺	5 4	0 6	△ 6 0.0	0 0	0 6	0 6	0 0	0 0	0 0	0 0	0 2	0 0	0 1	0 0	0 1	0 0	0 1	0 1	0 0	0 300	名所・ 旧跡	
〃	阿 寺 溪 谷	5 4	534 418	116 127.8	76 103	458 315	452 338	82 80	3 1	2 2	10 8	25 16	53 41	37 24	81 79	143 135	57 36	77 40	38 29	8 7	97,705 78,094	高原・ 湖沼	
〃	中央アルプス空木岳・ 南駒ヶ岳・越百山	5 4	21 23	△ 2 91.3	10 3	11 20	15 17	6 6	0 0	0 0	0 0	0 1	1 1	2 2	5 5	6 6	6 5	1 2	0 1	0 0	5,550 16,300	山岳	
〃	の ぞ き ど 高 原	5 4	0 0	0 0.0	0 0	0 0	0 0	0 0	0 0	0 0	0 0	0 0	0 0	0 0	0 0	0 0	0 0	0 0	0 0	0 0	0 0	0 0	高原・ 湖沼
木曽路（木曽地域振興局）計		5 4	22,776 20,168	2,608 112.9	4,378 4,222	18,398 15,946	17,034 15,375	5,742 4,793	1,320 1,181	1,178 920	1,175 951	1,286 1,090	1,945 1,666	1,195 942	2,799 2,296	4,369 4,033	2,827 2,385	2,226 2,238	1,609 1,526	847 940	9,717,803 8,739,163		
松 本 市	松 本 城	5 4	8,851 6,644	2,207 133.2	884 665	7,967 5,979	8,851 6,644	0 0	362 242	283 125	754 326	1,035 756	873 744	581 571	760 563	1,107 961	786 583	1,084 756	886 692	340 325	885,100 664,400	名所・ 旧跡	
〃	美ヶ原温泉郷	5 4	4,519 4,042	477 111.8	2,330 2,089	2,189 1,953	1,685 1,508	2,834 2,534	316 269	294 193	369 275	315 288	369 347	320 284	396 345	512 314	400 509	441 413	413 408	374 397	3,711,700 1,725,300	温泉	
〃	美ヶ原高原	5 4	3,825 3,957	△ 132 96.7	573 592	3,252 3,365	2,978 3,149	847 808	53 50	48 48	46 38	101 249	418 535	381 459	726 707	707 605	534 402	569 716	192 102	50 46	1,751,700 1,748,750	高原・ 湖沼	
〃	浅 間 温 泉	5 4	5,756 5,448	308 105.7	933 879	4,823 4,569	1,951 1,711	3,805 3,737	323 410	348 206	443 331	408 334	495 437	383 349	472 360	671 733	478 417	648 565	607 567	480 739	5,070,270 2,750,370	温泉	
〃	美 鈴 湖	5 4	531 522	9 101.7	89 88	442 434	449 430	82 92	11 13	8 17	7 7	27 35	65 72	43 48	102 84	97 86	68 50	64 78	29 23	10 9	124,550 121,300	高原・ 湖沼	
〃	犀 温 泉	5 4	764 815	△ 51 93.7	228 237	536 578	419 414	345 401	55 59	45 44	60 66	63 61	76 86	59 72	64 69	75 87	68 69	76 73	66 64	57 65	799,300 916,300	温泉	
〃	福 寿 草 の 里	5 4	411 178	233 230.9	362 106	49 72	367 123	44 55	8 7	8 5	263 11	10 10	14 16	10 11	14 12	17 20	17 24	24 28	16 22	10 12	511,930 214,700	高原・ 湖沼	
〃	奈 川 温 泉	5 4	268 270	△ 2 99.3	119 121	149 149	242 252	26 18	5 5	13 8	11 12	10 15	33 30	24 22	24 20	34 26	26 56	52 54	28 31	8 11	53,120 50,170	温泉	
〃	奈 川 高 原	5 4	856 954	△ 98 89.7	302 328	554 626	484 544	372 410	100 133	145 115	77 102	26 28	67 63	27 29	57 63	126 176	63 54	96 102	44 54	28 35	256,260 283,570	高原・ 湖沼	
〃	上 高 地	5 4	13,271 8,733	4,538 152.0	1,190 884	12,081 7,849	10,441 6,212	2,830 2,521	16 6	17 7	12 3	473 171	1,879 1,237	1,249 794	1,847 1,203	2,606 1,764	1,970 1,200	2,452 1,858	742 485	8 5	8,391,700 5,954,450	山岳	

市町村名	観 光 地 名	年	観 光 地 利 用 者 延 数 （ 百 人 ）																		観光地消費額 （千円）	観光地 類型
			合 計	増減・ 5/4 比 （%）	県内・県外別		日帰り・宿泊別		月 別													
					県 内	県 外	日帰り	宿泊	1月	2月	3月	4月	5月	6月	7月	8月	9月	10月	11月	12月		
松 本 市	乗 鞍 高 原	5 4	3,543 3,219	324 110.1	455 476	3,088 2,743	1,519 1,239	2,024 1,980	254 290	267 238	104 140	8 46	49 97	85 97	579 448	1,063 902	492 406	314 356	260 151	68 131	2,162,900 1,986,800	高原・ 湖沼
〃	白 骨 温 泉	5 4	1,728 1,657	71 104.3	201 202	1,527 1,455	243 226	1,485 1,431	88 73	90 56	100 77	88 92	161 192	113 131	172 162	257 229	203 166	224 211	157 166	75 102	1,676,200 1,611,900	温泉
		5 4	873 800	73 109.1	765 709	108 91	771 706	102 94	66 50	61 35	70 52	76 68	100 91	71 65	70 73	82 74	66 67	78 80	72 80	61 65	453,200 415,500	名所・ 旧跡
〃	竜島温泉せせらぎの湯	5 4	537 473	64 113.5	485 427	52 46	537 473	0 0	41 42	40 34	41 40	40 34	49 43	33 33	55 38	55 48	52 41	49 48	40 37	42 35	32,220 28,380	温泉
		5 4	3,760 3,756	4 100.1	938 936	2,822 2,820	3,720 3,716	40 40	0 0	0 0	38 66	205 245	164 190	616 564	845 813	558 436	741 817	593 610	0 15	77,800 77,720	高原・ 湖沼	
〃	平 出 遺 跡	5 4	598 419	179 142.7	474 330	124 89	598 419	0 0	42 12	13 37	24 20	36 29	170 51	30 30	32 27	49 33	102 34	44 46	32 86	24 14	17,940 12,570	名所・ 旧跡
		5 4	119 131	△ 12 90.8	91 101	28 30	119 131	0 0	3 2	4 3	4 3	15 16	16 17	12 15	14 14	12 15	10 13	13 15	13 13	3 5	11,900 13,100	高原・ 湖沼
〃	奈 良 井 宿	5 4	4,508 4,052	456 111.3	899 807	3,609 3,245	4,244 3,812	264 240	85 59	112 58	193 146	351 302	516 475	346 347	402 365	660 580	455 431	705 710	577 457	106 122	551,120 496,400	名所・ 旧跡
		5 4	646 857	△ 211 75.4	383 510	263 347	646 857	0 0	23 10	20 12	33 38	47 80	70 148	67 134	56 107	83 77	67 68	85 88	67 65	28 30	96,900 128,550	名所・ 旧跡
〃	桔梗ヶ原ワインバレー	5 4	1,273 1,146	127 111.1	506 453	767 693	1,273 1,146	0 0	50 45	46 34	77 72	85 75	138 120	88 87	120 98	160 137	129 119	151 146	131 122	98 91	190,950 171,900	名所・ 旧跡
		5 4	590 378	212 156.1	318 70	272 308	250 170	340 208	0 0	0 0	0 0	10 10	35 30	30 28	138 73	197 93	97 61	63 59	20 24	0 0	285,233 176,263	温泉
〃	ア ル プ ス 銀 座	5 4	864 632	232 136.7	557 86	307 546	0 0	864 632	4 4	0 0	0 0	8 10	42 36	38 30	194 132	256 174	194 128	96 88	24 22	8 8	429,537 314,200	山岳
		5 4	6,921 6,884	37 100.5	6,670 6,515	251 369	6,921 6,884	0 0	279 308	399 323	594 587	671 669	814 898	577 585	549 534	646 560	602 593	641 660	598 620	551 547	1,040,226 1,034,665	名所・ 旧跡
〃	穂 高 ま ち な か	5 4	693 576	117 120.3	554 249	139 327	317 270	376 306	30 21	30 21	41 25	52 39	82 64	49 49	70 57	92 85	72 66	77 69	65 55	33 25	169,100 139,185	名所・ 旧跡
		5 4	13,035 11,598	1,437 112.4	9,621 5,426	3,414 6,172	12,625 11,294	410 304	350 439	503 364	800 648	1,082 844	1,451 1,352	1,022 1,053	1,268 1,095	1,797 1,691	1,403 1,091	1,423 1,250	1,183 1,043	753 728	1,854,079 1,626,026	名所・ 旧跡
〃	安曇野穂高温泉郷	5 4	10,244 9,551	693 107.3	6,893 4,051	3,351 5,500	4,926 4,523	5,318 5,028	557 450	519 339	692 553	814 769	1,057 1,027	692 720	948 905	1,304 1,277	910 831	1,077 1,027	964 934	710 719	3,101,466 2,916,482	温泉
		5 4	7,245 6,646	599 109.0	3,357 2,107	3,888 4,539	3,863 3,926	3,382 2,720	355 262	181 65	356 199	837 627	985 1,049	477 431	591 569	952 907	609 517	607 646	642 680	653 694	3,318,372 2,854,200	高原・ 湖沼
〃	黒 沢	5 4	963 967	△ 4 99.6	846 274	117 693	769 775	194 192	30 24	34 4	49 55	61 59	113 120	62 78	99 94	161 161	107 105	109 116	102 105	36 46	289,748 289,514	名所・ 旧跡
		5 4	40 80	△ 40 50.0	-5 34	45 46	0 0	40 80	2 2	2 0	2 2	4 4	4 12	2 4	4 10	10 20	2 8	4 10	4 6	0 2	18,373 36,745	高原・ 湖沼
麻 績 村	聖 高 原	5 4	636 670	△ 34 94.9	445 468	191 202	636 670	0 0	29 30	21 24	8 8	12 16	52 58	26 30	103 106	167 165	118 113	69 72	26 36	5 12	24,460 28,890	高原・ 湖沼
		5 4	1,874 1,804	70 103.9	1,685 1,623	189 181	1,874 1,804	0 0	90 75	107 93	121 127	141 143	147 177	161 156	137 132	171 167	310 251	225 220	148 151	116 112	158,600 137,216	名所・ 旧跡
山 形 村	清 水 高 原	5 4	114 104	10 109.6	59 59	55 45	40 38	74 66	5 6	4 2	6 4	7 6	12 10	7 7	9 9	23 21	11 9	12 12	10 11	8 7	57,243 48,241	高原・ 湖沼
		5 4	267 237	30 112.7	205 162	62 75	193 157	74 80	101 66	48 44	7 7	6 6	15 14	4 4	18 18	23 30	17 13	9 10	4 4	15 21	138,508 136,550	名所・ 旧跡
筑 北 村	修 那 羅 山	5 4	10 13	△ 3 76.9	8 13	2 0	10 13	0 0	0 1	0 0	0 1	1 1	2 2	1 2	1 1	1 1	1 1	1 1	1 1	1 1	0 390	高原・ 湖沼
		5 4	100,133 88,213	11,920 113.5	43,420 32,077	56,713 56,136	73,961 64,236	26,172 23,977	3,733 3,465	3,710 2,554	5,364 3,975	6,958 5,926	10,574 9,844	7,234 6,945	10,707 9,057	15,018 13,040	10,997 8,902	12,323 11,402	8,756 7,927	4,759 5,176	37,711,705 29,110,697	

市町村名	観 光 地 名	年	観 光 地 利 用 者 延 数 （ 百 人 ）																		観光地消費額 （千円）	観光地 類型
			合 計	増減・ 5/4 比 （%）	県内・県外別		日帰り・宿泊別		月 別													
					県 内	県 外	日帰り	宿泊	1月	2月	3月	4月	5月	6月	7月	8月	9月	10月	11月	12月		
大 町 市	大 町 温 泉 郷	5 4	8,001 7,219	782 110.8	501 639	7,500 6,580	1,674 1,511	6,327 5,708	642 484	515 407	409 398	504 381	843 784	524 543	781 678	1,115 1,066	745 654	848 845	606 560	469 419	7,305,376 6,656,837	温泉
〃	高 瀬 溪 谷	5 4	642 639	3 100.5	31 44	611 595	520 494	122 145	18 13	11 11	21 15	25 27	65 65	37 40	79 66	102 89	84 64	129 162	59 71	12 16	344,420 333,055	温泉
		5 4	5,169 4,673	496 110.6	344 417	4,825 4,256	2,814 2,412	2,355 2,261	325 254	283 200	315 211	314 279	501 520	365 401	418 388	559 500	419 424	631 578	697 620	342 298	3,114,803 2,964,537	名所・ 旧跡
〃	黒 部 ダ ム	5 4	7,477 5,126	2,351 145.9	258 304	7,219 4,822	7,477 5,126	0 0	0 0	0 0	0 0	804 346	1,399 813	533 415	864 603	1,498 1,107	912 634	1,063 864	404 344	0 0	4,875,004 2,952,576	山岳
		5 4	1,128 892	236 126.5	29 30	1,099 862	53 60	1,075 832	1 1	1 1	2 1	3 3	6 8	3 3	254 173	404 315	359 239	91 145	3 2	1 1	1,258,205 896,177	山岳
〃	仁 科 三 湖	5 4	1,634 1,708	△ 74 95.7	133 194	1,501 1,514	1,377 1,435	257 273	312 273	217 209	119 190	73 83	105 127	67 75	137 138	233 214	113 116	85 103	68 72	105 108	678,095 752,090	高原・ 湖沼
		5 4	1,575 1,490	85 105.7	68 101	1,507 1,389	1,575 1,490	0 0	42 38	67 29	36 22	87 87	239 307	72 75	145 122	439 472	165 76	192 191	68 50	23 21	109,709 104,354	名所・ 旧跡
池 田 町	花 と ハ ー プ の 里	5 4	1,513 1,525	△ 12 99.2	1,275 1,291	238 234	1,489 1,509	24 16	69 76	79 77	99 100	136 133	179 195	122 136	179 168	146 143	137 123	158 160	119 119	90 95	93,956 112,542	名所・ 旧跡
		5 4	304 543	△ 239 56.0	233 412	71 131	304 543	0 0	1 0	2 0	2 0	2 5	2 10	2 3	3 2	2 3	2 2	227 368	58 150	1 0	0 0	0 0
〃	池 田 町 立 美 術 館 ・ あ づ み 野	5 4	209 285	△ 76 73.3	179 243	30 42	209 285	0 0	6 6	9 3	16 0	20 16	34 21	20 11	21 64	18 79	15 16	23 27	19 32	8 10	5,786 15,643	名所・ 旧跡
		5 4	4,999 4,608	391 108.5	2,941 2,726	2,058 1,882	4,947 4,561	52 47	227 209	219 181	370 322	376 347	517 484	341 320	464 418	828 632	459 436	548 558	416 473	234 228	428,736 356,761	名所・ 旧跡
白 馬 村	白 馬 山 麓	5 4	23,385 19,443	3,942 120.3	9,158 7,682	14,227 11,761	6,670 5,950	16,715 13,493	3,345 2,045	3,382 2,218	1,867 1,647	546 707	1,118 1,171	1,003 1,008	1,437 1,170	4,668 3,924	1,999 1,788	1,224 1,291	557 486	2,239 1,988	12,901,200 10,640,400	高原・ 湖沼
		5 4	400 341	59 117.3	120 106	280 235	36 35	364 306	2 4	2 2	9 6	0 0	0 0	0 0	81 51	158 119	122 116	18 38	6 3	2 2	222,800 187,200	山岳
小 谷 村	榎 池 高 原	5 4	4,283 3,084	1,199 138.9	747 615	3,536 2,469	3,362 2,311	921 773	971 564	945 527	603 493	128 132	63 66	124 117	202 180	372 257	158 150	190 196	21 22	506 380	3,363,870 1,580,600	高原・ 湖沼
		5 4	1,423 737	686 193.1	165 148	1,258 589	392 398	1,031 339	305 159	259 136	111 99	55 26	104 51	92 29	67 33	95 50	88 27	126 46	22 18	99 63	964,290 388,560	高原・ 湖沼
〃	白 馬 コ ル チ ナ	5 4	2,765 1,271	1,494 217.5	270 254	2,495 1,017	554 413	2,211 858	668 248	610 237	416 201	80 37	209 80	62 33	143 60	391 124	8 49	0 77	6 10	172 115	3,223,270 881,650	高原・ 湖沼
		5 4	193 124	69 155.6	17 24	176 100	30 41	163 83	0 0	0 0	0 0	4 2	15 9	16 11	25 17	41 24	27 17	48 33	17 7	0 4	121,300 65,700	温泉
〃	姫 川 温 泉	5 4	76 74	2 102.7	6 14	70 60	40 48	36 26	5 6	5 7	5 6	5 5	8 6	7 6	9 6	10 9	5 6	7 8	8 5	2 4	33,200 22,800	温泉
		5 4	65,176 53,782	11,394 121.2	16,475 15,244	48,701 38,538	33,523 28,622	31,653 25,160	6,939 4,380	6,606 4,245	4,400 3,711	3,162 2,616	5,407 4,717	3,390 3,226	5,309 4,337	11,079 9,127	5,817 4,937	5,608 5,690	3,154 3,044	4,305 3,752	39,044,020 28,911,482	
日 本 ア ル プ ス 計		5 4	165,309 141,995	23,314 116.4	59,895 47,321	105,414 94,674	107,484 92,858	57,825 49,137	10,672 7,845	10,316 6,799	9,764 7,686	10,120 8,542	15,981 14,561	10,624 10,171	16,016 13,394	26,097 22,167	16,814 13,839	17,931 17,092	11,910 10,971	9,064 8,928	76,755,725 58,022,179	
		5 4	58,032 97,649	△ 39.617 59.4	28,062 43,825	29,970 53,824	45,106 79,029	12,926 18,620	4,524 3,351	3,302 1,452	3,001 1,595	5,138 12,020	7,232 21,372	3,358 30,608	4,042 3,642	7,404 6,662	3,798 3,495	4,442 4,062	7,710 5,443	4,081 3,947	25,770,275 42,265,844	名所・ 旧跡
長 野 市	善 光 寺	5 4	2,167 2,154	13 100.6	1,737 1,725	430 429	1,721 1,712	446 442	72 0	70 0	106 0	132 90	261 346	168 252	236 320	428 432	232 250	215 228	162 155	85 81	832,257 795,113	高原・ 湖沼
		5 4	4,428 4,666	△ 238 94.9	1,094 1,154	3,334 3,512	2,774 3,172	1,654 1,494	140 104	141 60	263 198	435 417	447 571	291 391	286 245	342 337	299 284	1,247 1,418	353 434	184 207	2,634,295 2,645,337	名所・ 旧跡
〃	川 中 島	5 4	2,925 2,671	254 109.5	758 686	2,167 1,985	2,925 2,671	0 0	16 4	62 0	284 189	650 559	496 567	154 185	88 88	191 232	477 355	333 321	155 150	19 21	450,450 411,334	名所・ 旧跡
		5 4	2,817 2,634	183 106.9	2,253 2,107	564 527	2,817 2,634	0 0	102 72	80 54	254 258	269 288	534 476	195 181	161 152	394 357	223 234	295 289	234 200	76 73	340,857 318,714	名所・ 旧跡
〃	聖 山 高 原	5 4	314 304	10 103.3	187 181	127 123	228 204	86 100	14 12	12 10	19 17	24 17	28 23	38 40	48 39	30 30	34 38	30 32	23 27	14 19	102,331 106,094	高原・ 湖沼
		5 4	993 880	113 112.8	894 792	99 88	993 880	0 0	74 61	69 59	66 59	76 56	94 62	51 54	79 74	89 90	83 87	99 89	99 90	114 99	141,847 133,840	名所・ 旧跡

市町村名	観 光 地 名	年	観 光 地 利 用 者 延 数 （ 百 人 ）																		観光地消費額 （千円）	観光地 類型
			合 計	増減・ 5/4 比 (%)	県内・県外別		日帰り・宿泊別		月 別													
					県 内	県 外	日帰り	宿泊	1月	2月	3月	4月	5月	6月	7月	8月	9月	10月	11月	12月		
長野市	戸 隠 高 原	5	15,106	506	7,956	7,150	11,718	3,388	810	845	286	830	1,113	1,371	674	1,159	1,551	3,717	2,406	344	9,769,240	高原・湖沼
		4	14,600	103.5	7,709	6,891	11,554	3,046	512	539	292	765	836	1,824	648	1,024	1,451	3,872	2,320	517	9,375,506	
〃	鬼 無 里	5	509	33	86	423	469	40	12	13	20	45	91	35	43	64	42	69	51	24	175,800	名所・旧跡
		4	476	106.9	73	403	440	36	10	7	13	35	115	41	38	51	36	69	42	19	166,675	
〃	信 州 新 町	5	1,533	232	1,074	459	1,453	80	63	67	103	114	126	106	94	404	140	123	110	83	462,990	名所・旧跡
		4	1,301	117.8	913	388	1,247	54	44	37	87	101	121	100	88	332	98	119	103	71	384,399	
〃	中 条	5	417	82	292	125	363	54	21	23	29	36	44	30	36	43	37	44	48	26	100,788	名所・旧跡
		4	335	124.5	234	101	293	42	16	13	26	31	41	30	23	34	29	39	33	20	80,140	
須坂市	峰 の 原 高 原	5	1,277	297	126	1,151	33	1,244	363	337	123	3	3	20	41	250	54	77	3	3	773,380	高原・湖沼
		4	980	130.3	96	884	24	956	175	309	80	3	3	25	30	203	61	80	3	8	590,900	
〃	仙 仁 温 泉	5	498	△ 3	57	441	0	498	39	36	21	36	48	42	42	51	42	51	48	42	1,102,744	温泉
		4	501	99.4	57	444	0	501	33	33	27	39	51	42	42	54	42	51	48	39	1,044,643	
〃	臥 竜 公 園	5	4,920	△ 346	4,136	784	4,920	0	82	75	214	1,313	742	205	658	477	504	359	234	57	246,000	名所・旧跡
		4	5,266	93.4	4,490	776	5,266	0	50	56	194	1,027	891	252	857	561	594	477	253	54	263,300	
〃	須 坂 温 泉	5	674	101	275	399	459	215	79	52	52	54	51	41	52	71	51	54	59	58	207,228	温泉
		4	573	117.6	233	340	396	177	75	29	59	35	36	42	42	58	44	53	45	55	149,817	
〃	蔵 の 町 並 み	5	160	△ 12	55	105	160	0	6	7	15	13	14	14	12	12	14	24	21	8	61,377	名所・旧跡
		4	172	93.0	58	114	172	0	4	10	25	16	17	15	11	11	13	21	21	8	65,103	
千曲市	おばすて田毎の月	5	751	△ 146	270	481	751	0	11	13	23	67	86	87	71	115	105	70	55	48	90,120	名所・旧跡
		4	897	83.7	324	573	897	0	14	12	28	73	158	133	71	107	113	85	55	48	89,700	
〃	武 水 別 神 社	5	1,160	623	1,080	80	1,080	80	604	5	224	141	22	31	30	22	20	15	36	10	202,400	名所・旧跡
		4	537	216.0	479	58	479	58	373	4	18	10	8	18	33	7	5	21	33	7	95,760	
〃	千 曲 高 原	5	109	61	56	53	49	60	0	0	0	3	16	12	27	29	16	4	2	0	11,870	高原・湖沼
		4	48	227.1	26	22	26	22	0	0	0	3	7	6	10	11	5	5	1	0	5,236	
〃	あ ん ず の 里	5	728	68	218	510	728	0	0	0	0	650	0	0	78	0	0	0	0	0	109,200	名所・旧跡
		4	660	110.3	198	462	660	0	0	0	0	600	0	0	60	0	0	0	0	0	99,000	
〃	科野の里歴史公園	5	497	12	314	183	497	0	19	17	35	40	65	58	42	31	30	52	94	14	94,430	名所・旧跡
		4	485	102.5	145	340	485	0	13	14	31	47	61	71	41	32	37	40	83	15	92,150	
〃	城 山 史 跡 公 園	5	107	△ 22	43	64	107	0	3	4	8	10	15	7	7	13	9	13	13	5	3,210	名所・旧跡
		4	129	82.9	51	78	129	0	2	3	9	14	18	10	8	15	12	15	17	6	3,870	
〃	戸 倉 上 山 田 温 泉	5	7,648	733	3,165	4,483	2,159	5,489	567	495	638	624	639	557	600	791	554	747	755	681	6,060,420	温泉
		4	6,915	110.6	3,759	3,156	1,892	5,023	413	259	480	530	654	630	517	727	545	734	747	679	4,722,060	
〃	さ ら し な の 里	5	25	△ 11	17	8	25	0	1	1	2	3	2	3	2	3	1	5	1	1	1,750	名所・旧跡
		4	36	69.4	24	12	36	0	1	1	1	1	3	3	3	2	2	11	5	3	2,520	
坂 城 町	さ か き 千 曲 川 パ ラ 公 園	5	255	△ 51	218	37	255	0	0	0	0	0	109	143	0	0	0	3	0	0	6,279	名所・旧跡
		4	306	83.3	261	45	306	0	0	0	0	0	108	195	0	0	0	3	0	0	6,433	
小布施町	北 斎 館	5	1,268	179	889	379	1,268	0	34	41	67	85	139	93	107	144	134	216	157	51	199,086	名所・旧跡
		4	1,089	116.4	328	761	1,089	0	20	12	35	56	135	154	83	113	121	180	130	50	142,513	
〃	フローラルガーデン お ぶ せ	5	0	0	0	0	0	0	0	0	0	0	0	0	0	0	0	0	0	0	0	名所・旧跡
		4	0	0.0	0	0	0	0	0	0	0	0	0	0	0	0	0	0	0	0	0	
高山村	信州高山温泉郷	5	3,910	254	2,052	1,858	2,513	1,397	132	180	51	571	335	173	479	567	368	684	263	107	1,558,160	温泉
		4	3,656	106.9	1,936	1,720	2,397	1,259	127	135	40	531	330	163	420	519	350	674	258	109	1,428,080	
信濃町	野尻湖一茶遺跡	5	2,297	123	1,379	918	1,231	1,066	56	58	58	42	118	106	342	696	402	272	85	62	922,202	高原・湖沼
		4	2,174	105.7	1,305	869	1,146	1,028	49	33	36	45	125	109	313	668	387	266	82	61	874,425	
〃	黒 姫 高 原	5	2,474	208	1,485	989	942	1,532	328	311	86	79	150	104	114	315	401	78	44	464	1,157,410	高原・湖沼
		4	2,266	109.2	1,360	906	816	1,450	333	280	105	76	138	90	105	228	352	65	47	447	1,074,515	
〃	タングラム斑尾	5	4,294	979	2,148	2,146	1,347	2,947	806	736	479	145	224	111	305	673	213	203	139	260	3,381,100	高原・湖沼
		4	3,315	129.5	1,660	1,655	1,214	2,101	512	390	414	113	182	123	280	510	215	217	123	236	2,600,375	

市町村名	観 光 地 名	年	観 光 地 利 用 者 延 数 （ 百 人 ）																		観光地消費額 （千円）	観光地 類型
			合 計	増減・ 5/4 比 （%）	県内・県外別		日帰り・宿泊別		月 別													
					県 内	県 外	日帰り	宿泊	1月	2月	3月	4月	5月	6月	7月	8月	9月	10月	11月	12月		
飯 綱 町	飯 綱 東 高 原	5 4	2,052 2,036	16 100.8	1,640 1,627	412 409	1,856 1,842	196 194	299 328	279 265	120 119	78 70	203 195	100 94	181 169	325 313	150 154	143 149	93 78	81 102	772,100 765,950	高原・ 湖沼
〃	サ ン ク ゼ ー ル	5 4	760 796	△ 36 95.5	606 635	154 161	760 796	0 0	18 17	20 14	33 33	56 56	93 109	57 78	74 83	118 121	78 83	100 90	78 78	35 34	235,600 246,760	名所・ 旧跡
小 川 村	大 洞 高 原	5 4	126 114	12 110.5	60 56	66 58	40 28	86 86	2 0	3 0	5 0	11 3	14 14	9 13	19 13	26 21	13 9	15 19	9 16	0 6	89,000 96,378	高原・ 湖沼
長野地域振興局計		5 4	125,231 160,621	△ 35,390 78.0	64,682 78,507	60,549 82,114	91,747 123,932	33,484 36,689	9,297 6,725	7,354 4,090	6,685 4,468	11,773 17,727	13,554 27,773	7,770 35,972	9,070 8,548	15,277 13,862	10,075 9,501	13,799 13,794	13,540 11,120	7,037 7,041	58,066,196 71,142,484	
中 野 市	東 山 公 園	5 4	53 61	△ 8 86.9	39 44	14 17	53 61	0 0	2 2	1 0	4 3	10 14	6 10	4 7	4 5	5 4	4 4	5 5	5 4	3 3	5,830 6,710	名所・ 旧跡
〃	晋 平 の 里	5 4	880 796	84 110.6	825 746	55 50	856 772	24 24	88 78	74 32	80 82	69 68	91 64	61 32	43 65	77 85	63 68	81 82	79 72	74 68	134,400 121,800	温泉
〃	浜津ヶ池公園及び壁田 城 山 公 園	5 4	1,045 996	49 104.9	902 868	143 128	1,045 996	0 0	19 13	22 2	34 45	90 103	170 168	81 87	100 93	134 124	117 112	162 142	91 85	25 22	114,950 109,560	名所・ 旧跡
〃	高社山・高社山麓	5 4	121 79	42 153.2	119 77	2 2	121 79	0 0	0 0	0 0	52 42	9 7	25 20	2 2	24 3	2 1	6 3	0 0	1 1	13,310 8,690	山岳	
〃	牧 ノ 入 高 原	5 4	368 346	22 106.4	240 219	128 127	262 235	106 111	40 64	64 51	39 38	1 1	12 10	66 56	95 81	44 38	2 2	1 1	3 3	183,500 176,300	高原・ 湖沼	
〃	一 本 木 公 園	5 4	544 682	△ 138 79.8	429 521	115 161	544 682	0 0	4 3	4 3	7 6	33 26	97 120	213 344	37 32	31 26	34 27	47 63	32 28	5 4	91,970 122,450	名所・ 旧跡
〃	斑 尾 高 原	5 4	544 496	48 109.7	508 467	36 29	526 478	18 18	55 50	51 34	54 52	40 29	50 47	34 36	43 41	61 57	45 47	39 38	34 34	38 31	83,400 76,200	高原・ 湖沼
〃	高野辰之記念館及び ふるさと遊歩道	5 4	55 60	△ 5 91.7	22 24	33 36	55 60	0 0	2 1	2 0	2 2	4 10	6 9	5 7	10 7	5 5	3 3	9 6	6 5	1 2	1,650 1,800	名所・ 旧跡
〃	温 泉 公 園	5 4	544 473	71 115.0	515 444	29 29	544 473	0 0	49 37	45 51	54 59	44 38	45 40	39 32	39 29	39 34	38 35	47 40	51 38	54 40	81,600 70,950	温泉
飯 山 市	飯 山	5 4	470 330	140 142.4	384 258	86 72	384 258	86 72	9 6	245 130	13 10	29 25	15 19	17 16	15 14	18 13	14 16	79 64	10 11	6 6	156,910 112,320	名所・ 旧跡
〃	斑 尾 高 原	5 4	4,501 3,563	938 126.3	596 651	3,905 2,912	266 214	4,235 3,349	1,222 913	1,938 1,296	497 493	8 5	47 12	18 10	61 25	387 434	65 65	42 51	32 55	184 204	3,505,170 2,726,720	高原・ 湖沼
〃	信 濃 平	5 4	63 48	15 131.3	20 33	43 15	63 48	0 0	18 11	45 37	0 0	0 0	0 0	0 0	0 0	0 0	0 0	0 0	0 0	0 0	27,405 18,960	高原・ 湖沼
〃	戸 狩 温 泉	5 4	1,462 1,695	△ 233 86.3	294 397	1,168 1,298	201 256	1,261 1,439	393 378	568 550	115 115	25 30	51 32	52 100	21 89	21 95	77 90	40 101	25 75	74 40	1,635,932 1,516,604	高原・ 湖沼
〃	北 竜 湖	5 4	68 120	△ 52 56.7	35 52	33 68	20 40	48 80	14 4	20 6	12 2	2 13	5 21	4 4	3 12	3 25	2 4	1 12	0 4	2 13	59,246 114,261	高原・ 湖沼
〃	いいやま湯滝温泉	5 4	443 417	26 106.2	310 291	133 126	443 417	0 0	52 44	54 39	44 36	38 29	50 43	28 26	31 27	49 41	35 32	37 37	0 30	25 33	66,450 62,550	温泉
〃	な べ くら 高 原	5 4	92 124	△ 32 74.2	26 49	66 75	44 70	48 54	10 6	11 6	6 14	3 3	12 14	5 7	10 11	13 17	6 9	7 11	6 16	3 10	49,350 57,150	高原・ 湖沼
〃	菜 の 花 公 園	5 4	291 250	41 116.4	203 175	88 75	291 250	0 0	0 0	0 0	0 0	130 50	161 200	0 0	0 0	0 0	0 0	0 0	0 0	0 0	14,550 12,500	名所・ 旧跡
〃	道の駅 花の駅千曲川	5 4	11,081 0	11,081 新規	6,648	4,433	11,081	0	427	499	602	1,047	1,227	773	782	1,028	898	1,265	1,711	822	616,868	名所・ 旧跡
山ノ内町	湯田中渋温泉郷	5 4	10,045 9,060	985 110.9	2,707 2,442	7,338 6,618	1,077 979	8,968 8,081	571 490	793 548	478 373	562 432	859 888	535 593	299 284	1,710 1,550	811 746	1,291 1,173	920 837	1,216 1,146	6,105,760 5,512,090	温泉
〃	志 賀 高 原	5 4	21,217 18,197	3,020 116.6	2,108 1,819	19,109 16,378	4,419 4,104	16,798 14,093	3,023 2,497	3,511 2,195	2,858 2,694	457 639	295 915	71 90	1,205 962	3,508 2,805	2,802 1,729	1,816 1,650	268 418	1,403 1,603	11,977,550 10,257,940	高原・ 湖沼
〃	北 志 賀 高 原	5 4	5,517 4,615	902 119.5	1,039 863	4,478 3,752	1,241 1,075	4,276 3,540	1,148 942	1,467 1,088	754 682	27 49	196 158	94 76	228 175	554 346	485 368	264 274	142 119	158 338	2,394,110 2,010,260	高原・ 湖沼
木島平村	木 島 平	5 4	1,001 951	50 105.3	333 317	668 634	649 631	352 320	384 214	281 183	138 158	15 2	28 35	18 39	30 49	60 81	28 54	9 49	0 18	10 69	518,100 491,500	高原・ 湖沼
〃	カ ヤ の 平 高 原	5 4	15 238	△ 223 6.3	2 79	13 159	1 226	14 12	0 0	0 0	0 0	0 0	0 3	2 16	2 42	7 64	2 47	2 66	0 0	0 0	3,860 5,560	高原・ 湖沼

市町村名	観 光 地 名	年	観 光 地 利 用 者 延 数 （ 百 人 ）																		観光地消費額 （千円）	観光地 類型
			合 計	増減・ 5/4 比 (%)	県内・県外別		日帰り・宿泊別		月 別													
					県 内	県 外	日 帰 り	宿 泊	1月	2月	3月	4月	5月	6月	7月	8月	9月	10月	11月	12月		
木島平村	馬 曲 温 泉	5 4	154 496	△ 342 31.0	50 165	104 331	148 474	6 22	50 39	50 35	54 42	0 36	0 61	0 36	0 37	0 49	0 39	0 47	0 41	0 34	13,490 43,970	温泉
野沢温泉村	野 沢 温 泉	5 4	7,146 5,974	1,172 119.6	2,094 1,660	5,052 4,314	1,554 1,396	5,592 4,578	1,407 891	1,366 905	990 886	304 272	260 236	37 40	272 272	362 351	94 100	450 513	768 768	836 740	4,483,830 3,687,050	温泉
栄 村	苗 場 山 ・ 鳥 甲 山	5 4	47 30	17 156.7	26 15	21 15	13 14	34 16	0 0	0 0	0 0	0 0	0 0	3 1	13 7	11 4	11 7	9 11	0 0	0 0	35,300 14,740	山岳
〃	秋 山 郷	5 4	115 164	△ 49 70.1	59 81	56 83	55 42	60 122	0 0	0 0	0 0	0 2	10 12	9 16	21 25	26 28	22 22	24 47	3 12	0 0	86,000 87,900	高原・ 湖沼
〃	千 曲 川 沿 線	5 4	554 326	228 169.9	280 165	274 161	496 268	58 58	84 72	86 49	41 37	39 16	45 21	38 29	37 15	40 15	35 13	30 19	27 16	52 24	276,700 121,980	高原・ 湖沼
北 信 地 域 振 興 局 計		5 4	68,436 50,587	17,849 135.3	20,813 12,922	47,623 37,665	26,452 14,598	41,984 35,989	9,071 6,755	11,197 7,240	6,876 5,829	3,029 1,934	3,736 3,137	2,178 1,676	3,374 2,376	8,268 6,337	5,737 3,676	5,764 4,506	4,211 2,687	4,995 4,434	32,737,191 27,548,515	
北 信 濃 計		5 4	193,667 211,208	△ 17,541 91.7	85,495 91,429	108,172 119,779	118,199 138,530	75,468 72,678	18,368 13,480	18,551 11,330	13,561 10,297	14,802 19,661	17,290 30,910	9,948 37,648	12,444 10,924	23,545 20,199	15,812 13,177	19,563 18,300	17,751 13,807	12,032 11,475	90,803,387 98,690,999	
長 野 県 計		5 4	801,409 754,466	46,943 106.2	291,194 278,364	510,215 476,102	541,477 527,074	259,932 227,392	56,563 43,923	49,544 33,534	45,395 35,984	55,775 57,023	71,704 82,874	49,183 77,273	86,514 73,640	131,058 114,735	79,226 67,398	77,424 74,760	58,492 52,695	40,531 40,627	308,686,570 280,364,985	

6広域別(地域振興局別)統計資料(年次推移)

(上段:延利用者数(百人)、下段:対平成20年又は新規年比(%))

市町村名	観 光 地 名	観光地延利用者数の推移																	備 考
		20年	21年	22年	23年	24年	25年	26年	27年	28年	29年	30年	R元年	2 年	3 年	4 年	5 年		
小 諸 市	浅 間 山	292 100.0	201 68.8	523 179.1	600 205.5	677 231.8	749 256.5	693 237.3	425 145.5	362 124.0	289 99.0	417 142.8	263 90.1	210 71.9	336 115.1	392 134.2	375 128.4		
〃	高 峰 高 原	4,489 100.0	5,507 122.7	5,500 122.5	5,395 120.2	6,404 142.7	6,098 135.8	6,122 136.4	5,523 123.0	5,524 123.1	5,073 113.0	4,733 105.4	3,933 87.6	3,491 77.8	4,034 89.9	4,169 92.9	3,730 83.1		
〃	懐 古 園	6,650 100.0	6,476 97.4	6,449 97.0	5,798 87.2	6,242 93.9	5,880 88.4	5,660 85.1	5,669 85.2	5,991 90.1	5,784 87.0	5,291 79.6	5,142 77.3	2,278 34.3	3,974 59.8	5,476 82.3	5,447 81.9		
〃	布 引 観 音	3,359 100.0	3,697 110.1	3,679 109.5	3,615 107.6	3,787 112.7	3,683 109.6	3,733 111.1	3,861 114.9	3,813 113.5	3,577 106.5	3,155 93.9	3,438 102.4	2,088 62.2	1,956 58.2	2,414 71.9	2,932 87.3		
〃	菱 野 薬 師 温 泉	539 100.0	510 94.6	483 89.6	508 94.2	512 95.0	562 104.3	527 97.8	550 101.7	548 101.7	527 97.8	511 94.8	488 90.5	246 45.6	200 37.1	324 60.1	407 75.5		
〃	飯 綱 山 公 園	1,647 100.0	1,770 107.5	1,695 102.9	1,782 108.2	1,951 118.5	1,869 113.5	1,867 113.4	2,018 122.5	2,185 132.7	1,835 111.4	1,966 119.4	1,944 118.0	612 37.2	805 48.9	950 57.7	1,690 102.6		
佐 久 市	美 笹 高 原	813 100.0	842 103.6	803 98.8	716 88.1	772 95.0	802 98.6	780 95.9	770 94.7	803 98.8	858 105.5	869 106.9	200 24.6	208 25.6	212 26.1	212 26.1	216 26.6	平成14年「美笹湖」と「洞源湖貞祥寺」を合併	
〃	佐 久 平	4,373 100.0	4,297 98.3	4,224 96.6	4,432 101.3	4,079 93.3	4,303 98.4	4,435 101.4	4,993 114.2	5,082 116.2	5,042 115.3	4,511 103.2	8,280 189.3	3,844 87.9	5,645 129.1	7,214 165.0	9,177 209.9	平成14年「佐久高原」と「鼻顔稲荷神社・仙祿湖」を合併	
〃	佐 久 高 原 内 山 峡	1,861 100.0	2,120 113.9	1,620 87.0	1,656 89.0	1,019 54.8	978 52.6	946 50.8	997 53.6	911 49.0	947 50.9	974 52.3	427 22.9	229 12.3	362 19.5	504 27.1	396 21.3	平成14年名称を「内山峡」から変更	
〃	平 尾 山 公 園	4,978 100.0	5,641 113.3	5,656 113.6	5,347 107.4	5,349 107.5	5,345 107.4	4,802 96.5	4,265 85.7	3,144 63.2	5,293 106.3	5,426 109.0	4,060 81.6	2,434 48.9	4,210 84.6	5,163 103.7	5,333 107.1		
〃	田 口 峠 狭 岩 峡	168 100.0	-	-	-	-	-	-	-	-	-	-	-	-	-	-	-	平成21年取消し	
〃	龍岡城跡五稜郭稲荷山公園	1,168 100.0	957 81.9	1,116 95.5	843 72.2	970 83.0	1,154 98.8	1,017 87.1	1,171 100.3	1,200 102.7	1,246 106.7	1,401 119.9	339 29.0	175 15.0	250 21.4	297 25.4	334 28.6		
〃	大 河 原 峠 春 日 溪 谷	530 100.0	-	-	-	-	-	-	-	-	-	-	-	-	-	-	-	平成21年取消し	
〃	春 日 温 泉	1,182 100.0	1,180 99.8	1,143 96.7	1,285 108.7	1,365 115.5	1,409 119.2	1,507 127.5	1,735 146.8	1,659 140.4	1,707 144.4	1,692 143.1	1,415 119.7	544 46.0	512 43.3	701 59.3	916 77.5		
〃	望 月 高 原	1,164 100.0	1,141 98.0	1,011 86.9	1,072 92.1	1,037 89.1	1,134 97.4	1,027 88.2	1,015 87.2	1,459 125.3	1,236 106.2	1,222 105.0	812 69.8	738 63.4	779 66.9	826 71.0	855 73.5		
〃	中 山 道 望 月 宿	678 100.0	674 99.4	650 95.9	669 98.7	655 96.6	640 94.4	629 92.8	724 106.8	562 82.9	547 80.7	582 85.8	1,378 203.2	813 119.9	870 128.3	930 137.2	1,288 190.0		
〃	道の駅 ほととばへく・浅科	-	-	-	-	-	-	-	-	-	2,778	2,983	2,344	1,944	1,556	619	661	平成29年から新規	
〃	道の駅 ヘルシーテラス佐久南	-	-	-	-	-	-	-	-	-	-	3,393	3,633	3,039	3,314	3,726	4,217	平成30年から新規	
		-	-	-	-	-	-	-	-	-	-	100.0	107.1	89.6	97.7	109.8	124.3		
佐久穂町	十 石 峠 ・ 古 谷 溪 谷	263 100.0	241 91.6	215 81.7	160 60.8	130 49.4	49 18.6	152 57.8	114 43.3	35 13.3	0 0.0	0 0.0	3 1.1	0 0.0	0 0.0	-	-	令和4年取消し	
〃	八 千 穂 高 原	1,770 100.0	1,685 95.2	1,724 97.4	1,753 99.0	1,787 101.0	1,962 110.8	1,743 98.5	1,949 110.1	2,132 120.5	2,551 144.1	2,760 155.9	2,314 130.7	2,270 128.2	2,313 130.7	2,552 144.2	2,521 142.4		
〃	八 千 穂 の 里	71 100.0	63 88.7	61 85.9	52 73.2	49 69.0	54 76.1	56 78.9	48 67.6	50 70.4	47 66.2	43 60.6	36 50.7	26 36.6	30 42.3	39 54.9	4 5.6		
小 海 町	松 原 湖	1,760 100.0	1,719 97.7	1,681 95.5	1,657 94.1	1,641 93.2	1,599 90.9	1,620 92.0	1,711 97.2	1,466 83.3	1,683 95.6	1,485 84.4	1,485 84.4	1,051 59.7	1,055 59.9	1,057 60.1	1,094 62.2		
〃	八 ケ 岳	455 100.0	446 98.0	438 96.3	449 98.7	430 94.5	427 93.8	431 94.7	454 99.8	476 104.6	476 104.6	479 105.3	58 12.7	48 10.5	94 20.7	151 33.2	175 38.5		
川 上 村	川 上 郷	2,359 100.0	2,372 100.6	2,358 100.0	2,316 98.2	2,324 98.5	2,289 97.0	2,138 90.6	2,239 94.9	2,218 94.0	2,138 90.6	2,175 92.2	1,699 72.0	1,238 52.5	891 37.8	1,233 52.3	1,457 61.8		
南 牧 村	野 辺 山 高 原	2,506 100.0	2,489 99.3	2,457 98.0	2,356 94.0	2,384 95.1	2,427 96.8	2,402 95.8	2,392 95.5	2,420 96.6	2,420 96.6	2,415 96.4	2,274 90.7	1,050 41.9	1,456 58.1	2,902 115.8	3,142 125.4		
〃	八 ケ 岳	200 100.0	200 100.0	202 101.0	202 101.0	202 101.0	202 101.0	204 102.0	204 102.0	205 102.5	208 104.0	215 107.5	138 69.0	86 43.0	170 85.0	201 100.5	230 115.0		

(上段:延利用者数(百人)、下段:対平成20年又は新規年比(%))

市町村名	観 光 地 名	観光地延利用者数の推移																	備 考
		20年	21年	22年	23年	24年	25年	26年	27年	28年	29年	30年	R元年	2 年	3 年	4 年	5 年		
南 牧 村	海 ノ 口 温 泉	358 100.0	353 98.6	353 98.6	326 91.1	338 94.4	342 95.5	338 94.4	334 93.3	336 93.9	336 93.9	323 90.2	51 14.2	233 65.1	36 10.1	38 10.6	58 16.2	平成20年から新規	
南相木村	立 原 高 原	190 100.0	193 101.6	181 95.3	175 92.1	172 90.5	183 96.3	181 95.3	178 93.7	137 72.1	112 58.9	118 62.1	122 64.2	79 41.6	89 46.8	108 56.8	149 78.4		
"	南相木温泉滝見の湯	781 100.0	811 103.8	752 96.3	723 92.6	700 89.6	705 90.3	622 79.6	625 80.0	628 80.4	559 71.6	732 93.7	680 87.1	482 61.7	561 71.8	547 70.0	575 73.6		
北相木村	三 滝 山 ・ 長 老 の 森	148 100.0	142 95.9	135 91.2	135 91.2	140 94.6	130 87.8	151 102.0	144 97.3	125 84.5	109 73.6	90 60.8	88 59.5	45 30.4	77 52.0	97 65.5	106 71.6	平成10年名称を「西軽井沢高原」から変更	
軽井沢町	軽 井 沢 高 原	76,910 100.0	76,303 99.2	77,589 100.9	77,008 100.1	77,963 101.4	79,464 103.3	82,769 107.6	84,034 109.3	84,578 110.0	85,298 110.9	87,069 113.2	84,232 109.5	51,444 66.9	54,841 71.3	71,293 92.7	77,129 100.3		
御代田町	浅 間 高 原	3,183 100.0	3,080 96.8	3,300 103.7	3,060 96.1	2,230 70.1	1,736 54.5	1,787 56.1	1,656 52.0	1,966 61.8	1,693 53.2	1,649 51.8	2,058 64.7	492 15.5	684 21.5	1,182 37.1	2,025 63.6		
立 科 町	蓼 科 牧 場	6,045 100.0	5,847 96.7	6,258 103.5	6,697 110.8	6,941 114.8	7,208 119.2	7,151 118.3	8,079 133.6	7,352 121.6	7,849 129.8	7,625 126.1	6,697 110.8	5,226 86.5	4,424 73.2	6,554 108.4	6,938 114.8		
"	蓼 科 山	393 100.0	393 100.0	405 103.1	410 104.3	412 104.8	441 112.2	420 106.9	420 106.9	417 106.1	420 106.9	427 108.7	436 110.9	291 74.0	427 108.7	437 111.2	468 119.1		
"	東 白 樺 湖	10,264 100.0	9,678 94.3	9,588 93.4	10,040 97.8	10,604 103.3	11,207 109.2	11,734 114.3	11,905 116.0	11,583 112.9	11,264 109.7	12,021 117.1	12,856 125.3	7,240 70.5	6,983 68.0	8,877 86.5	99.8		
"	笠 取 峠 松 並 木	115 100.0	114 99.1	115 100.0	99 86.1	101 87.8	101 87.8	111 96.5	106 92.2	115 100.0	115 100.0	116 100.9	110 95.7	69 60.0	58 50.4	77 67.0	78 67.8		
佐 久 地 域 振 興 局 計		141,662 100.0	141,142 99.6	142,364 100.5	141,336 99.8	143,367 101.2	145,132 102.4	147,755 104.3	150,308 106.1	149,482 105.5	154,017 108.7	158,868 112.1	153,433 108.3	94,263 66.5	103,204 72.9	131,262 92.7	144,367 101.9		
上 田 市	信 濃 国 分 寺	1,517 100.0	1,672 110.2	1,200 79.1	1,219 80.4	1,456 96.0	1,436 94.7	1,176 77.5	1,159 76.4	1,327 87.5	1,195 78.8	1,160 76.5	926 61.0	854 56.3	854 56.3	911 60.1	987 65.1		
"	上 田 城 跡	9,586 100.0	14,232 148.5	15,647 163.2	14,244 148.6	15,315 159.8	13,998 146.0	15,600 162.7	21,512 224.4	34,877 363.8	17,876 186.5	15,128 157.8	14,321 149.4	6,700 69.9	7,090 74.0	12,614 131.6	13,572 141.6		
"	信州の鎌倉・塩田平	3,967 100.0	4,069 102.6	3,852 97.1	3,672 92.6	4,191 105.6	3,991 100.6	3,540 89.2	3,509 88.5	4,126 104.0	2,981 75.1	2,854 71.9	2,733 68.9	1,799 45.3	1,618 40.8	2,104 53.0	2,049 51.7		
"	別 所 温 泉	8,310 100.0	8,751 105.3	8,297 99.8	7,797 93.8	9,056 109.0	8,545 102.8	8,493 102.2	8,994 108.2	9,955 119.8	7,324 88.1	6,870 82.7	6,648 80.0	4,444 53.5	3,719 44.8	4,980 59.9	4,910 59.1		
"	丸 子 温 泉 郷	4,010 100.0	3,950 98.5	4,058 101.2	4,205 104.9	4,740 118.2	4,285 106.9	3,833 95.6	3,919 97.7	3,963 98.8	3,818 95.2	3,589 89.5	3,266 81.4	2,026 50.5	1,923 48.0	2,891 72.1	2,990 74.6		
"	信州国際音楽村	626 100.0	647 103.4	574 91.7	571 91.2	610 97.4	660 105.4	564 90.1	548 87.5	733 117.1	782 124.9	783 125.1	764 122.0	151 24.1	258 41.2	300 47.9	470 75.1		
"	菅 平 高 原	10,812 100.0	10,344 95.7	10,460 96.7	10,305 95.3	10,759 99.5	10,877 100.6	10,684 98.8	10,909 100.9	10,871 100.5	10,892 100.7	10,950 101.3	10,979 101.5	2,191 20.3	2,631 24.3	7,242 67.0	10,257 94.9		
"	角 間 温 泉	300 100.0	310 103.3	315 105.0	314 104.7	314 104.7	309 103.0	292 97.3	290 96.7	327 109.0	305 101.7	300 100.0	235 78.3	0 0.0	80 26.7	344 114.7	352 117.3		
"	美 ケ 原 高 原	3,015 100.0	3,033 100.6	3,001 99.5	3,092 102.6	3,085 102.3	2,830 93.9	2,721 90.2	3,622 120.1	3,914 129.8	4,749 157.5	4,655 154.4	4,612 153.0	2,224 73.8	3,417 113.3	4,143 137.4	4,739 157.2		
"	真田氏ゆかりの地	521 100.0	627 120.3	644 123.6	548 105.2	633 121.5	562 107.9	618 118.6	877 168.3	2,048 393.1	562 107.9	387 74.3	338 64.9	160 30.7	153 29.4	210 40.3	262 50.3	平成20年から新規	
"	シャトー・メルシャン 腕子ワイナリー	- -	- -	- -	- -	- -	- -	- -	- -	- -	- -	- -	- -	0 0.0	163 100.0	211 129.4	237 145.4	令和3年から新規	
東 御 市	芸 術 む ら 公 園	968 100.0	959 99.1	894 92.4	932 96.3	917 94.7	867 89.6	847 87.5	725 74.9	553 57.1	772 79.8	746 77.1	777 80.3	603 62.3	635 65.6	644 66.5	666 68.8		
"	湯 の 丸 高 原	5,314 100.0	5,726 107.8	5,239 98.6	5,586 105.1	5,660 106.5	5,904 111.1	5,716 107.6	5,418 102.0	5,286 99.5	5,409 101.8	5,553 104.5	5,483 103.2	3,455 65.0	3,335 62.8	4,211 79.2	5,043 94.9		
"	海 野 宿	2,324 100.0	2,306 99.2	2,282 98.2	2,215 95.3	2,094 90.1	2,028 87.3	1,944 83.6	2,461 105.9	2,885 124.1	2,382 102.5	2,563 110.3	1,765 75.9	217 9.3	209 9.0	403 17.3	499 21.5		
"	道の駅雷電くるみの里	- -	- -	- -	- -	- -	- -	- -	- -	- -	9,987 100.0	10,254 102.7	9,706 97.2	7,654 76.6	7,636 76.5	8,735 87.5	9,089 91.0	平成29年から新規	
長 和 町	北 白 樺 高 原	2,890 100.0	2,861 99.0	2,796 96.7	2,573 89.0	2,548 88.2	2,546 88.1	2,446 84.6	2,441 84.5	1,979 68.5	2,213 76.6	2,160 74.7	2,001 69.2	1,683 58.2	1,200 41.5	1,709 59.1	1,816 62.8		

(上段:延利用者数(百人)、下段:対平成20年又は新規年比(%))

市町村名	観 光 地 名	観光地延利用者数の推移																備 考
		20年	21年	22年	23年	24年	25年	26年	27年	28年	29年	30年	R元年	2 年	3 年	4 年	5 年	
長 和 町	中 山 道 笠 取 峠	105 100.0	101 96.2	103 98.1	95 90.5	100 95.2	101 96.2	101 96.2	107 101.9	81 77.1	80 76.2	81 77.1	71 67.6	19 18.1	17 16.2	18 17.1	24 22.9	
"	美 ケ 原 高 原	3,957 100.0	3,759 95.0	3,822 96.6	3,829 96.8	3,839 97.0	3,915 98.9	2,588 65.4	3,249 82.1	3,002 75.9	3,443 87.0	3,644 92.1	3,400 85.9	1,911 48.3	1,589 40.2	1,946 49.2	2,302 58.2	
青 木 村	田 沢 温 泉	299 100.0	299 100.0	259 86.6	240 80.3	226 75.6	224 74.9	223 74.6	203 67.9	208 69.6	202 67.6	201 67.2	431 144.1	386 129.1	692 231.4	752 251.5	737 246.5	
"	沓 掛 温 泉	83 100.0	83 100.0	75 90.4	62 74.7	70 84.3	59 71.1	55 66.3	28 33.7	50 60.2	56 67.5	58 69.9	204 245.8	168 202.4	168 202.4	183 220.5	187 225.3	
"	道 の 駅 あ お き	- -	- -	- -	- -	- -	- -	- -	- -	- -	- -	- -	3,884 100.0	3,608 92.9	3,470 89.3	3,517 90.6	3,515 90.5	令和元年から新規
上 田 地 域 振 興 局 計		58,604 100.0	63,729 108.7	63,518 108.4	61,499 104.9	65,577 111.9	63,137 107.7	61,441 104.8	69,971 119.4	86,185 147.1	75,028 122.7	71,936 123.8	72,544 68.7	40,253 69.7	40,857 69.7	58,068 99.1	64,703 110.4	
東 信 州 計		200,266 100.0	204,871 102.3	205,882 102.8	202,835 101.3	208,980 104.4	208,269 104.0	209,196 104.5	220,279 110.0	235,667 117.7	229,045 114.4	230,804 115.2	225,977 112.8	134,516 67.2	144,061 71.9	189,330 94.5	209,070 104.4	
岡 谷 市	塩 嶺 御 野 立 公 園	3,071 100.0	3,168 103.2	3,480 113.3	3,305 107.6	3,336 108.6	3,334 108.6	3,335 108.6	3,404 110.8	3,324 108.2	3,144 102.4	3,138 102.1	3,134 102.1	645 21.0	762 24.8	993 32.3	2,504 81.5	
"	鳥 居 平 や ま び こ 公 園	1,330 100.0	1,461 109.8	1,026 77.1	1,009 75.9	1,297 97.5	1,414 106.3	1,322 99.4	1,421 106.8	1,437 108.0	1,478 111.1	1,139 85.6	1,343 101.0	845 63.5	1,158 87.1	1,369 102.9	1,274 95.8	
諏 訪 市	上 諏 訪 温 泉 ・ 諏 訪 湖	42,178 100.0	40,449 95.9	40,639 96.4	40,250 95.4	39,871 94.5	39,449 93.5	38,864 92.1	39,792 94.3	39,876 94.5	40,087 95.0	40,098 95.1	40,083 95.0	24,079 57.1	24,784 58.8	32,579 77.2	35,927 85.2	
"	諏 訪 大 社	5,099 100.0	4,753 93.2	5,972 117.1	5,193 101.8	5,500 107.9	5,185 101.7	5,494 107.7	5,028 98.6	8,522 167.1	5,143 100.9	5,784 113.4	5,622 110.3	4,714 92.4	3,442 67.5	5,030 98.6	5,250 103.0	
"	霧 ケ 峰 高 原	27,667 100.0	26,298 95.1	25,699 92.9	25,274 91.4	24,327 87.9	24,244 87.6	23,005 83.1	23,058 83.3	23,001 83.1	22,832 82.5	22,852 82.6	22,417 81.0	15,639 56.5	14,565 52.6	18,800 68.0	21,217 76.7	
茅 野 市	蓼 科	14,348 100.0	13,297 92.7	13,331 92.9	13,272 92.5	13,900 96.9	14,587 101.7	14,368 100.1	15,051 104.9	14,756 102.8	14,884 103.7	14,951 104.2	14,808 103.2	10,039 70.0	11,428 79.6	15,097 105.2	16,273 113.4	平成8年名称を「蓼科高原」から変更
"	白 樺 湖	8,876 100.0	7,829 88.2	7,886 88.8	7,620 85.8	7,487 84.4	7,735 87.1	7,809 88.0	7,948 89.5	7,859 88.5	8,045 90.6	8,029 90.5	7,869 88.7	4,814 54.2	5,561 62.7	9,020 101.6	10,853 122.3	
"	奥 蓼 科 温 泉	1,066 100.0	984 92.3	984 92.3	945 88.6	923 86.6	934 87.6	905 84.9	922 86.5	943 88.5	930 87.2	930 88.1	939 88.1	463 43.4	405 38.0	716 67.2	962 90.2	
"	八 ケ 岳	1,618 100.0	1,644 101.6	1,694 104.7	1,696 104.8	1,780 110.0	1,853 114.5	1,834 113.3	1,870 115.6	1,936 119.7	1,938 119.8	1,914 118.3	1,855 114.6	1,448 89.5	1,436 88.8	1,726 106.7	1,809 111.8	
"	車 山 高 原	7,036 100.0	6,276 89.2	6,241 88.7	6,048 86.0	6,060 86.1	6,328 89.9	6,334 90.0	6,444 91.6	6,398 90.9	6,592 93.7	6,620 94.1	6,557 93.2	4,359 62.0	4,526 64.3	6,283 89.3	7,021 99.8	
"	尖 石 考 古 館	367 100.0	414 112.8	402 109.5	448 122.1	384 104.6	422 115.0	687 187.2	575 156.7	555 151.2	610 166.2	571 155.6	563 153.4	289 78.7	293 79.8	531 144.7	503 137.1	
下 諏 訪 町	下 諏 訪 温 泉 ・ 諏 訪 湖	4,727 100.0	3,634 76.9	15,325 324.2	3,261 69.0	3,084 65.2	3,136 66.3	3,126 66.1	3,027 64.0	11,198 236.9	2,144 45.4	1,827 38.7	1,820 38.5	1,298 27.5	927 19.6	1,385 29.3	1,581 33.4	
"	諏 訪 大 社	7,031 100.0	6,343 90.2	15,023 213.7	7,031 100.0	6,812 96.9	6,402 91.1	5,681 80.8	5,522 78.5	10,528 149.7	4,709 67.0	5,100 72.5	6,048 86.0	4,341 61.7	3,652 51.9	5,861 83.4	5,735 81.6	
"	八 島 高 原	8,059 100.0	7,990 99.1	6,899 85.6	7,318 90.8	7,161 88.9	6,929 86.0	6,759 83.9	7,305 90.6	6,855 85.1	6,620 82.1	6,560 81.4	6,352 78.8	4,066 50.5	4,006 49.7	6,248 77.5	6,912 85.8	
富 士 見 町	入 笠 山	3,184 100.0	2,962 93.0	2,929 92.0	3,179 99.8	3,677 115.5	3,916 123.0	3,922 123.2	3,965 119.9	3,817 119.9	4,201 131.9	4,060 127.5	4,038 126.8	2,464 77.4	2,335 73.3	2,706 85.0	2,888 90.7	
"	富 士 見 高 原	3,929 100.0	3,748 95.4	3,669 93.4	3,722 94.7	3,560 90.6	3,804 96.8	3,825 97.4	4,178 106.3	4,004 101.9	4,017 102.2	3,862 98.3	3,513 89.4	5,293 134.7	5,550 141.3	5,717 145.5	6,295 160.2	
原 村	八 ケ 岳 中 央 高 原	2,147 100.0	2,054 95.7	1,844 85.9	2,011 93.7	1,989 92.6	2,035 94.8	1,994 92.9	1,978 92.1	1,938 90.3	1,851 86.2	1,741 81.1	1,705 79.4	933 43.5	1,467 68.3	3,304 153.9	3,943 183.7	
諏 訪 (諏 訪 地 域 振 興 局) 計		141,733 100.0	133,304 94.1	153,043 108.0	131,582 92.8	131,148 92.5	131,707 92.9	129,284 91.2	131,488 92.8	146,947 103.7	129,225 91.2	129,176 91.1	128,666 90.8	85,729 60.5	86,297 60.9	117,365 82.8	130,947 92.4	

(上段:延利用者数(百人)、下段:対平成20年又は新規年比(%))

市町村名	観 光 地 名	観光地延利用者数の推移																	備 考
		20年	21年	22年	23年	24年	25年	26年	27年	28年	29年	30年	R元年	2 年	3 年	4 年	5 年		
伊 那 市	羽 広	4,089 100.0	3,842 94.0	3,510 85.8	3,388 82.9	3,491 85.4	3,418 83.6	3,279 80.2	3,254 79.6	3,294 80.6	3,345 81.8	3,388 82.9	3,298 80.7	1,702 41.6	1,726 42.2	2,069 50.6	2,010 49.2		
〃	伊 那 西 部 高 原	2,915 100.0	2,471 84.8	2,671 91.6	2,607 89.4	4,735 162.4	4,843 166.1	4,811 165.0	4,695 161.1	6,004 206.0	6,025 206.7	5,834 200.1	5,860 201.0	4,108 140.9	4,281 146.9	4,802 164.7	5,678 194.8		
〃	高 遠 城 址 公 園	4,144 100.0	3,580 86.4	3,805 91.8	2,992 72.2	3,292 79.4	3,728 90.0	3,675 88.7	3,395 81.9	3,214 77.6	3,190 77.0	2,685 64.8	3,411 82.3	508 12.3	1,501 36.2	2,026 48.9	2,582 62.3		
〃	高 遠 温 泉 さ く ら の 湯	1,096 100.0	1,023 93.3	951 86.8	962 87.8	922 84.1	901 82.2	907 82.8	899 82.0	890 81.2	925 84.4	917 83.7	900 82.1	525 47.9	533 48.6	451 41.1	435 39.7		
〃	入 笠 山	1,127 100.0	1,124 99.7	1,062 94.2	857 76.0	927 82.3	947 84.0	1,000 88.7	1,006 89.3	1,004 89.1	1,000 88.7	1,000 88.7	997 88.5	647 57.4	234 20.8	229 20.3	253 22.4		
〃	遠 照 寺 及 び 山 室 溪 谷	88 100.0	88 100.0	88 100.0	88 100.0	97 110.2	97 110.2	96 109.1	97 110.2	87 98.9	97 110.2	87 98.9	79 89.8	0 0.0	0 0.0	89 101.1	102 115.9	平成12年名称を「山室鉱泉」から「遠照寺及び山室溪谷」に変更	
〃	千 代 田 湖 ・ 晴 ヶ 峰 ・ 高 遠 少 年 自 然 の 家	1,095 100.0	978 89.3	1,087 99.3	1,149 104.9	1,102 100.6	1,581 144.4	1,152 105.2	1,068 97.5	1,002 91.5	1,028 93.9	1,031 94.2	849 77.5	208 19.0	212 19.4	285 26.0	429 39.2	平成7年名称を「千代田湖・晴ヶ峰」から変更	
〃	鹿 嶺 高 原	137 100.0	131 95.6	30 21.9	37 27.0	36 26.3	19 13.9	22 16.1	21 15.3	31 22.6	36 26.3	94 68.6	106 77.4	105 76.6	150 109.5	172 125.5	126 92.0		
〃	美 和 湖	2,204 100.0	1,963 89.1	2,279 103.4	1,017 46.1	-	-	-	-	-	-	-	-	-	-	-	-	平成24年から「南アルプスむら長谷・美和湖」に含める	
〃	南アルプスむら長谷 ・ 美 和 湖	-	-	-	-	1,131 100.0	1,164 102.9	1,130 99.9	1,295 114.5	1,275 112.7	1,145 101.2	1,272 112.5	1,237 109.4	476 42.1	549 48.5	698 61.7	747 66.0	平成24年から新規	
〃	南 アル プ ス 北 部	837 100.0	683 81.6	1,771 211.6	1,081 129.2	-	-	-	-	-	-	-	-	-	-	-	-	平成24年から「南アルプス北部・分杭峠」に含める	
〃	南 アル プ ス 北 部 ・ 分 杭 峠	-	-	-	-	865 100.0	857 99.1	852 98.5	883 102.1	924 106.8	807 93.3	627 72.5	717 82.9	127 14.7	281 32.5	935 108.1	921 106.5	平成24年から新規	
駒ヶ根市	中央アルプス駒ヶ岳	2,562 100.0	2,606 101.7	2,634 102.8	2,453 95.7	2,442 95.3	2,389 93.2	1,968 76.8	2,124 82.9	2,266 88.4	2,317 90.4	2,150 83.9	1,963 76.6	1,009 39.4	1,182 46.1	1,635 63.8	1,950 76.1		
〃	駒 ケ 根 高 原	5,891 100.0	5,973 101.4	5,865 99.6	5,107 86.7	4,982 84.6	5,231 88.8	5,483 93.1	5,497 93.3	5,775 98.0	5,592 94.9	5,238 88.9	4,850 82.3	2,617 44.4	2,916 49.5	4,245 72.1	4,109 69.8		
〃	光 前 寺	3,539 100.0	3,579 101.1	6,317 178.5	4,037 114.1	4,076 115.2	4,176 118.0	3,885 109.8	3,325 94.0	4,530 128.0	3,500 98.9	3,620 102.3	3,460 97.8	1,849 52.2	2,000 56.5	2,763 78.1	3,062 86.5		
〃	駒ヶ根シルクミュージアム	308 100.0	942 305.8	1,017 330.2	975 316.6	986 320.1	980 318.2	979 317.9	804 261.0	765 248.4	751 243.8	695 225.6	719 233.4	264 85.7	277 89.9	313 101.6	390 126.6		
辰 野 町	枝 垂 栗 自 生 地	321 100.0	401 124.9	339 105.6	356 110.9	342 106.5	387 120.6	358 111.5	387 120.6	389 121.2	354 110.3	385 119.9	374 116.5	242 75.4	268 83.5	275 85.7	577 179.8		
〃	中 央 アル プ ス 横 川 峡	721 100.0	816 113.2	857 118.9	760 105.4	729 101.1	680 94.3	661 91.7	679 94.2	696 96.5	616 85.4	578 80.2	445 61.7	353 49.0	461 63.9	750 104.0	483 67.0		
〃	荒 神 山 公 園	1,340 100.0	1,367 102.0	1,288 96.1	1,151 85.9	1,441 107.5	1,516 113.1	1,592 118.8	1,632 121.8	1,630 121.6	1,652 123.3	1,622 121.0	1,635 122.0	1,105 82.5	1,141 85.1	1,181 88.1	1,274 95.1		
箕 輪 町	萱 野 高 原	81 100.0	87 107.4	66 81.5	47 58.0	121 149.4	91 112.3	91 112.3	127 156.8	117 144.4	27 33.3	25 30.9	36 44.4	4 4.9	16 19.8	14 17.3	8 9.9		
〃	な が た 自 然 公 園	3,002 100.0	2,706 90.1	2,691 89.6	2,742 91.3	2,805 93.4	2,667 88.8	2,645 88.1	2,580 85.9	2,313 77.0	3,093 103.0	2,940 97.9	2,950 98.3	1,732 57.7	1,777 59.2	1,971 65.7	2,521 84.0	平成6年名称を「長田温泉」から変更	
〃	み の わ テ ラ ス	-	-	-	-	-	-	-	-	-	-	-	-	0 0.0	952 100.0	1,158 121.6	1,422 149.4	令和3年から新規	
飯 島 町	千人塚及び与田切渓谷	601 100.0	506 84.2	615 102.3	723 120.3	791 131.6	894 148.8	759 126.3	848 141.1	850 141.4	782 130.1	942 156.7	953 158.6	261 43.4	457 76.0	733 122.0	658 109.5		
〃	道の駅 花の里いいじま	-	-	-	-	-	-	2,048 100.0	2,277 111.2	2,221 108.4	2,196 107.2	2,064 100.8	2,002 97.8	1,168 57.0	1,136 55.5	1,169 57.1	1,200 58.6	平成26年から新規	
〃	道 の 駅 田 切 の 里	-	-	-	-	-	-	-	-	-	-	1,278 100.0	1,373 107.4	1,278 100.0	1,281 94.4	1,206 98.7	1,233 96.5	平成29年から新規	
南箕輪村	大 芝 高 原	4,754 100.0	4,880 102.7	4,808 101.1	6,628 139.4	6,506 136.9	6,383 134.3	6,217 130.8	6,172 129.8	5,795 121.9	5,414 113.9	6,452 135.7	5,969 125.6	2,994 63.0	3,142 66.1	4,078 85.8	4,352 91.5		
〃	権 兵 衛 峠	93 100.0	93 100.0	93 100.0	93 100.0	93 100.0	93 100.0	25 26.9	-	-	-	-	-	-	-	-	-	平成27年取消し	
〃	沢 尻 不 動 尊	127 100.0	127 100.0	127 100.0	127 100.0	127 100.0	127 100.0	25 19.7	-	-	-	-	-	-	-	-	-	平成27年取消し	
中 川 村	陣 馬 形 山	163 100.0	207 127.0	167 102.5	148 90.8	166 101.8	154 94.5	152 93.3	191 117.2	273 167.5	397 243.6	371 227.6	350 214.7	180 110.4	310 190.2	344 211.0	287 176.1		

(上段:延利用者数(百人)、下段:対平成20年又は新規年比(%))

市町村名	観 光 地 名	観光地延利用者数の推移																	備 考
		20年	21年	22年	23年	24年	25年	26年	27年	28年	29年	30年	R元年	2 年	3 年	4 年	5 年		
中 川 村	小 渋 峡	300 100.0	297 99.0	292 97.3	299 99.7	313 104.3	313 104.3	289 96.3	312 104.0	317 105.7	305 101.7	348 116.0	263 87.7	77 25.7	95 31.7	207 69.0	236 78.7	平成26年取消し	
〃	ふ れ あ い の 里	863 100.0	873 101.2	796 92.2	678 78.6	685 79.4	665 77.1	681 78.9	678 78.6	581 67.3	628 72.8	618 71.6	572 66.3	224 26.0	290 33.6	309 35.8	384 44.5		
宮 田 村	伊 那 峡	66 100.0	61 92.4	61 92.4	61 92.4	61 92.4	61 92.4	-	-	-	-	-	-	-	-	-	-		
〃	駒 ケ 根 高 原	981 100.0	1,038 105.8	976 99.5	821 83.7	704 71.8	769 78.4	727 74.1	736 75.0	686 69.9	378 38.5	350 35.7	658 67.1	272 27.7	410 41.8	470 47.9	512 52.2		
〃	宮 田 高 原	11 100.0	10 90.9	10 90.9	0 0.0	0 0.0	9 81.8	11 100.0	6 54.5	10 90.9	34 309.1	34 309.1	66 600.0	74 672.7	14 127.3	25 227.3	29 263.6	平成21年取消し	
〃	中 央 アルプス駒ヶ岳	676 100.0	641 94.8	663 98.1	696 103.0	670 99.1	657 97.2	560 82.8	633 93.6	634 93.8	676 100.0	595 88.0	528 78.1	400 59.2	373 55.2	774 114.5	545 80.6		
上 伊 那 地 域 振 興 局 計		44,132 100.0	43,093 97.6	46,936 106.4	42,080 95.4	44,638 101.1	45,797 103.8	46,080 104.4	45,621 103.4	47,573 107.8	47,588 107.8	47,335 107.3	46,525 105.4	24,512 55.5	27,890 63.2	35,432 80.3	38,515 87.3		
飯 田 市	天 龍 峡	1,745 100.0	-	-	-	-	-	-	-	-	-	-	-	-	-	-	-		平成21年から「天龍峡・天竜川下り」に含める
〃	天龍舟下りライン下り	1,785 100.0	-	-	-	-	-	-	-	-	-	-	-	-	-	-	-	平成21年から「天龍峡・天竜川下り」に含める	
〃	天龍峡・天竜川下り	-	3,437 100.0	3,440 100.1	2,740 79.7	2,174 63.3	2,559 74.5	2,592 75.4	2,662 77.5	2,750 80.0	3,255 94.7	3,109 90.5	3,315 96.5	2,536 73.8	2,251 65.5	2,409 70.1	2,597 75.6	平成21年から「天龍峡」と「天龍舟下りライン下り」を合併し新規	
〃	大 平 高 原	147 100.0	153 104.1	144 98.0	136 92.5	136 92.5	129 87.8	129 87.8	136 92.5	134 91.2	123 83.7	123 83.7	123 83.7	66 44.9	66 44.9	73 49.7	77 52.4		
〃	妙 琴 原 高 原	216 100.0	201 93.1	198 91.7	195 90.3	266 123.1	365 169.0	248 114.8	238 110.2	226 104.6	211 97.7	239 110.6	199 92.1	153 70.8	162 75.0	219 101.4	294 136.1		
〃	猿 庫 の 泉	273 100.0	267 97.8	264 96.7	267 97.8	322 117.9	236 86.4	239 87.5	222 81.3	238 87.2	223 81.7	199 72.9	192 70.3	115 42.1	109 39.9	56 20.5	63 23.1		
〃	元 善 光 寺	1,925 100.0	5,902 306.6	2,081 108.1	1,521 79.0	1,598 83.0	1,093 56.8	1,180 213.7	4,113 47.6	916 47.4	912 47.4	890 46.2	941 48.9	441 22.9	377 19.6	2,605 135.3	1,430 74.3	平成22年取消し	
〃	野 底 山 森 林 公 園	585 100.0	541 92.5	549 93.8	562 96.1	550 94.0	316 54.0	277 47.4	311 53.2	322 55.0	324 55.4	281 48.0	306 52.3	166 28.4	336 57.4	641 109.6	528 90.3		
〃	伊 那 谷 道 中	2,128 100.0	2,430 114.2	-	-	-	-	-	-	-	-	-	-	-	-	-	-		
〃	山 本 ・ 水 晶 山	-	-	-	2,141 100.0	1,946 90.9	1,638 76.5	1,640 76.6	1,423 66.5	1,657 77.4	1,421 66.4	755 35.3	507 23.7	197 9.2	207 9.7	220 10.3	284 13.3		
〃	し ら び そ 高 原	365 100.0	396 108.5	432 118.4	622 170.4	727 199.2	675 184.9	743 203.6	711 194.8	721 197.5	749 205.2	248 67.9	24 6.6	34 9.3	142 38.9	254 69.6	451 123.6	平成12年名称を「せせらぎの里」から変更	
〃	下 栗 の 里	256 100.0	273 106.6	300 117.2	427 166.8	685 267.6	681 266.0	692 270.3	662 258.6	526 205.5	511 199.6	387 151.2	273 106.6	185 72.3	131 51.2	122 47.7	118 46.1		
〃	南アルプス(南信濃)	38 100.0	44 115.8	62 163.2	42 110.5	25 65.8	54 142.1	38 100.0	48 126.3	11 28.9	45 118.4	29 76.3	39 102.6	22 57.9	46 121.1	60 157.9	64 168.4		
〃	遠 山 温 泉 郷	913 100.0	981 107.4	840 92.0	855 93.6	839 91.9	811 88.8	864 94.6	1,004 110.0	1,018 111.5	991 108.5	979 107.2	1,009 110.5	287 31.4	243 26.6	86 9.4	74 8.1		
松 川 町	松 川 高 原 ・ まつかわ温泉清流苑	2,526 100.0	2,490 98.6	2,450 97.0	2,499 98.9	2,539 100.5	2,525 100.0	2,496 98.8	2,615 103.5	2,633 104.2	2,662 105.4	2,471 97.8	2,504 99.1	1,394 55.2	1,691 66.9	1,629 64.5	2,050 81.2	平成9年名称を「松川高原」から変更	
〃	く だ も の 狩 り 農 園 (信州松川くだもの観光協会)	-	-	-	-	-	-	-	412 100.0	382 92.7	482 117.0	319 77.4	333 80.8	0 0.0	35 8.5	72 17.5	113 27.4	平成27年から新規	
高 森 町	不 動 滝	94 100.0	95 101.1	94 100.0	96 102.1	96 102.1	96 102.1	96 102.1	100 106.4	98 104.3	98 104.3	96 102.1	96 102.1	81 86.2	28 29.8	5 5.3	37 39.4	平成22年取消し	
〃	湯 ケ 洞	1,645 100.0	1,641 99.8	1,562 95.0	1,569 95.4	1,661 101.0	1,644 99.9	1,650 100.3	1,720 104.6	1,662 101.0	1,504 91.4	1,491 90.6	1,458 88.6	1,017 61.8	489 29.7	1,028 62.5	1,245 75.7		
〃	蘭ミュージアム・高森	177 100.0	130 73.4	-	-	-	-	-	-	-	-	-	-	-	-	-	-		
阿 南 町	新 野 高 原	1,565 100.0	1,859 118.8	1,932 123.5	1,682 107.5	1,802 115.1	1,889 120.7	1,812 115.8	1,980 126.5	1,801 115.1	1,708 109.1	1,619 103.5	1,553 99.2	1,466 93.7	1,510 96.5	1,731 110.6	1,725 110.2		
〃	富 草 ・ 阿 南 温 泉	1,250 100.0	1,200 96.0	1,108 88.6	1,110 88.8	898 71.8	1,159 92.7	1,260 100.8	1,079 86.3	1,057 84.6	979 78.3	947 75.8	956 76.5	566 45.3	558 44.6	447 35.8	750 60.0	平成22年取消し	
〃	和 知 野 川 二 瀬 キ ャ ン プ 場	98 100.0	96 98.0	82 83.7	74 75.5	64 65.3	58 59.2	213 217.3	189 192.9	93 94.9	89 90.8	93 94.9	97 99.0	58 59.2	110 112.2	184 187.8	100 102.0		

(上段:延利用者数(百人)、下段:対平成20年又は新規年比(%))

市町村名	観 光 地 名	観光地延利用者数の推移																	備 考
		20年	21年	22年	23年	24年	25年	26年	27年	28年	29年	30年	R元年	2 年	3 年	4 年	5 年		
阿 智 村	清 内 路	72 100.0	62 86.1	67 93.1	53 73.6	61 84.7	106 147.2	136 188.9	128 177.8	166 230.6	205 284.7	469 651.4	428 594.4	241 334.7	382 530.6	470 652.8	377 523.6	平成7年名称を「清内路高原」から「ふるさと村自然園」に変更、平成30年名称を「清内路」に変更	
〃	富 士 見 台 高 原	360 100.0	330 91.7	314 87.2	160 44.4	288 80.0	238 66.1	153 42.5	167 46.4	116 32.2	100 27.8	96 26.7	88 24.4	88 24.4	86 23.9	96 26.7	92 25.6		
〃	昼 神 温 泉	7,570 100.0	7,595 100.3	7,282 96.2	7,106 93.9	6,899 91.1	6,896 91.1	6,461 85.4	6,389 84.4	6,200 81.9	6,118 80.8	6,019 79.5	5,754 76.0	3,335 44.1	3,201 42.3	4,041 53.4	4,281 56.6	平成25年名称を「長岳寺」から変更	
〃	長 岳 寺 ・ 満蒙開拓平和記念館	124 100.0	103 83.1	75 60.5	51 41.1	50 40.3	318 256.5	490 395.2	463 373.4	400 322.6	459 370.2	390 314.5	360 290.3	201 162.1	206 166.1	217 175.0	288 232.3		
〃	園 原 の 里	2,958 100.0	2,630 88.9	2,805 94.8	2,768 93.6	2,908 98.3	4,032 136.3	3,440 116.3	3,814 128.9	3,727 126.0	4,322 146.1	4,775 161.4	4,418 149.4	2,020 68.3	2,306 78.0	2,907 98.3	3,716 125.6		
〃	治 部 坂 高 原	1,698 100.0	1,841 108.4	1,842 108.5	1,476 86.9	1,441 84.9	1,362 80.2	1,147 67.6	1,262 74.3	982 57.8	1,113 65.5	1,163 68.5	1,142 67.3	920 54.2	988 58.2	1,038 61.1	939 55.3		
〃	あ ら ら ぎ 高 原	1,411 100.0	1,144 81.1	934 66.2	970 68.7	904 64.1	902 63.9	901 63.9	817 57.9	602 42.7	616 43.7	624 44.2	445 31.5	297 21.0	338 24.0	423 30.0	428 30.3		
平 谷 村	平 谷 高 原	803 100.0	643 80.1	607 75.6	620 77.2	625 77.8	718 89.4	754 93.9	702 87.4	588 73.2	652 81.2	662 82.4	528 65.8	394 49.1	360 44.8	426 53.1	402 50.1		
〃	信 州 平 谷 温 泉	2,188 100.0	1,845 84.3	1,824 83.4	1,438 65.7	1,175 53.7	1,554 71.0	1,748 79.9	1,810 82.7	1,648 75.3	1,474 67.4	1,648 75.3	1,690 77.2	1,176 53.7	1,204 55.0	1,444 66.0	1,326 60.6		
根 羽 村	茶 臼 山 高 原	247 100.0	126 51.0	122 49.4	106 42.9	90 36.4	96 38.9	76 30.8	88 35.6	88 35.6	67 27.1	58 23.5	66 26.7	35 14.2	40 16.2	57 23.1	54 21.9		
〃	根 羽 川 漁 場	48 100.0	57 118.8	44 91.7	65 135.4	48 100.0	33 68.8	33 68.8	40 83.3	52 108.3	54 112.5	46 95.8	50 104.2	14 29.2	18 37.5	20 41.7	13 27.1		
〃	丸 山 高 原	191 100.0	200 104.7	215 112.6	199 104.2	201 105.2	190 99.5	87 45.5	104 54.5	104 54.5	118 61.8	111 58.1	102 53.4	77 40.3	84 44.0	71 37.2	48 25.1		
〃	赤 坂 高 原	815 100.0	773 94.8	720 88.3	788 96.7	842 103.3	877 107.6	771 94.6	895 109.8	790 96.9	723 88.7	631 77.4	622 76.3	512 62.8	668 82.0	629 77.2	632 77.5		
下 條 村	下 條 温 泉 郷 親 田 高 原	3,279 100.0	3,274 99.8	3,310 100.9	2,950 90.0	3,435 104.8	3,173 96.8	3,469 105.8	3,599 109.8	3,629 110.7	3,502 106.8	3,413 104.1	3,273 99.8	2,018 61.5	1,968 60.0	2,552 77.8	3,189 97.3		
売 木 村	う 自 然 休 養 ぎ 村	1,326 100.0	1,173 88.5	1,200 90.5	1,130 85.2	1,194 90.0	1,216 91.7	1,200 90.5	1,354 102.1	1,455 109.7	1,247 94.0	1,124 84.8	1,232 92.9	903 68.1	976 73.6	911 68.7	961 72.5		
天 龍 村	和 知 野 川 キ ャ ン プ 場	278 100.0	307 110.4	286 102.9	312 112.2	322 115.8	210 75.5	234 84.2	269 96.8	210 75.5	221 79.5	224 80.6	220 79.1	202 72.7	62 22.3	68 24.5	70 25.2		
〃	天 龍 温 泉 お き よ め の 湯	490 100.0	545 111.2	449 91.6	478 97.6	498 101.6	425 86.7	273 55.7	303 61.8	418 85.3	441 90.0	429 87.6	447 91.2	332 67.8	405 82.7	485 99.0	570 116.3		
泰 阜 村	万 古 溪 谷	53 100.0	50 94.3	58 109.4	58 109.4	20 37.7	25 47.2	25 47.2	25 47.2	27 50.9	27 50.9	28 52.8	28 52.8	26 49.1	31 58.5	33 62.3	33 62.3		
〃	あいパークやすおか	28 100.0	49 175.0	45 160.7	43 153.6	44 157.1	47 167.9	59 210.7	65 232.1	93 332.1	85 303.6	102 364.3	117 417.9	76 271.4	69 246.4	122 435.7	141 503.6		
喬 木 村	矢 筈 公 園	45 100.0	46 102.2	44 97.8	60 133.3	68 151.1	68 151.1	67 148.9	63 140.0	59 131.1	67 148.9	56 124.4	36 80.0	36 80.0	23 51.1	15 33.3	7 15.6		
〃	阿 島 大 藤	100 100.0	30 30.0	30 30.0	25 25.0	20 20.0	10 10.0	20 20.0	30 30.0	35 35.0	21 21.0	15 15.0	-	-	-	-	-	令和元年取消し	
〃	九 十 九 谷 森 林 公 園	-	-	150 100.0	130 86.7	145 96.7	150 100.0	145 96.7	140 93.3	140 93.3	151 100.7	160 106.7	160 106.7	0 0.0	0 0.0	128 85.3	140 93.3	平成22年から新規	
豊 丘 村	松 茸 の 里 堀 越	24 100.0	9 37.5	26 108.3	18 75.0	6 25.0	16 66.7	14 58.3	16 66.7	12 50.0	10 41.7	19 79.2	0 0.0	0 0.0	0 0.0	0 0.0	0 0.0		
〃	と よ お か 旅 時 間	-	-	-	-	-	-	-	-	-	-	210 100.0	184 87.6	30 14.3	51 24.3	247 117.6	267 127.1		
〃	道 の 駅 南 信 州 と よ お か マ ル シ ェ	-	-	-	-	-	-	-	-	-	-	-	4,185 100.0	4,146 99.1	4,357 104.1	9,848 235.3	10,341 247.1	令和元年から新規	
大 鹿 村	南アルプス（大鹿）	215 100.0	216 100.5	216 100.5	216 100.5	224 104.2	224 104.2	224 104.2	222 103.3	228 106.0	226 105.1	222 103.3	224 104.2	24 11.2	144 67.0	248 115.3	272 126.5		
〃	小 渋 水 系	622 100.0	617 99.2	608 97.7	587 94.4	578 92.9	571 91.8	540 86.8	548 88.1	540 86.8	538 86.5	535 86.0	758 121.9	359 57.7	616 99.0	631 101.4	538 86.5		
南 信 州 地 域 振 興 局 計		42,676 100.0	45,801 107.3	38,811 90.9	38,345 89.9	38,414 90.0	39,385 92.3	38,636 90.5	42,938 100.6	38,554 90.3	38,844 91.0	37,504 87.9	40,482 94.9	26,246 61.5	27,074 63.4	38,968 91.3	41,125 96.4		
伊 那 路 計		86,808 100.0	88,894 102.4	85,747 98.8	80,425 92.6	83,052 95.7	85,182 98.1	84,716 97.6	88,559 102.0	86,127 99.2	86,432 99.6	84,839 97.7	87,007 100.2	50,758 58.5	54,964 63.3	74,400 85.7	79,640 91.7		

(上段:延利用者数(百人)、下段:対平成20年又は新規年比(%))

市町村名	観 光 地 名	観光地延利用者数の推移																	備 考
		20年	21年	22年	23年	24年	25年	26年	27年	28年	29年	30年	R元年	2 年	3 年	4 年	5 年		
木 曽 町	木 曽 駒 高 原	4,568 100.0	4,051 88.7	3,628 79.4	3,338 73.1	3,359 73.5	3,226 70.6	2,837 62.1	2,980 65.2	2,865 62.7	2,680 58.7	2,554 55.9	2,365 51.8	1,675 36.7	1,794 39.3	3,082 67.5	4,341 95.0		
〃	木 曽 福 島	3,921 100.0	3,561 90.8	4,160 106.1	4,513 115.1	4,786 122.1	4,980 127.0	4,971 126.8	4,999 127.5	4,759 121.4	4,809 122.6	4,789 122.1	4,498 114.7	3,763 96.0	3,659 93.3	4,199 107.1	4,254 108.5		
〃	徳 音 寺 院	112 100.0	107 95.5	91 81.3	91 81.3	85 75.9	80 71.4	66 58.9	45 40.2	53 47.3	51 45.5	39 34.8	35 31.3	0 0.0	27 24.1	129 115.2	53 47.3		
〃	開 田 高 原	3,203 100.0	2,979 93.0	2,629 82.1	2,406 75.1	2,342 73.1	2,355 73.5	1,598 49.9	1,790 55.9	1,482 46.3	1,495 46.7	1,488 46.5	1,546 48.3	1,333 41.6	1,145 35.7	1,321 41.2	932 29.1		
〃	御 嶽 山	2,031 100.0	2,105 103.6	1,915 94.3	1,391 68.5	1,748 86.1	1,721 84.7	926 45.6	422 20.8	667 32.8	730 35.9	723 35.6	1,032 50.8	510 25.1	506 24.9	747 36.8	565 27.8	平成22年名称を「御岳山」から変更	
〃	御 嶽 の 里	706 100.0	650 92.1	524 74.2	522 73.9	462 65.4	475 67.3	383 54.2	317 44.9	334 47.3	279 39.5	303 42.9	372 52.7	0 0.0	-	-	-	令和3年取消し	
〃	道 の 駅 三 岳	-	-	-	-	-	-	-	-	-	-	-	-	0	1,159	1,238	1,325	令和3年から新規	
		-	-	-	-	-	-	-	-	-	-	-	-	0.0	100.0	106.8	114.3		
上 松 町	寝 覚 の 床	2,595 100.0	2,310 89.0	2,010 77.5	2,113 81.4	1,904 73.4	1,818 70.1	1,420 54.7	522 20.1	604 23.3	918 35.4	582 22.4	580 22.4	375 14.5	695 26.8	1,007 38.8	1,430 55.1		
〃	中 央 ア ル プ ス 木 曽 駒 ケ 岳	63 100.0	72 114.3	80 127.0	64 101.6	72 114.3	72 114.3	58 92.1	68 107.9	60 95.2	58 92.1	50 79.4	56 88.9	14 22.2	12 19.0	18 28.6	30 47.6		
〃	赤 沢 自 然 休 養 林	1,277 100.0	1,390 108.8	1,442 112.9	1,222 95.7	1,464 114.6	1,370 107.3	910 71.3	993 77.8	978 76.6	821 64.3	704 55.1	658 51.5	288 22.6	320 25.1	416 32.6	475 37.2		
南 木 曽 町	田 立 の 滝	13 100.0	20 153.8	8 61.5	99 761.5	104 800.0	103 792.3	67 515.4	51 392.3	31 238.5	30 230.8	39 300.0	49 376.9	68 523.1	85 653.8	75 576.9	38 292.3		
〃	妻 籠 宿	6,082 100.0	6,153 101.2	5,486 90.2	5,139 84.5	4,795 78.8	4,834 79.5	3,975 65.4	4,183 68.8	3,943 64.8	3,849 63.3	3,655 60.1	3,867 63.6	1,673 27.5	1,393 22.9	1,916 31.5	3,065 50.4		
〃	富 貴 畑 高 原 温 泉 郷	302 100.0	302 100.0	243 80.5	174 57.6	145 48.0	126 41.7	85 28.1	98 32.5	117 38.7	131 43.4	140 46.4	132 43.7	84 27.8	66 21.9	99 32.8	133 44.0	平成10年名称を「富貴畑」から変更	
〃	柿 其 溪 谷	140 100.0	157 112.1	149 106.4	155 110.7	165 117.9	163 116.4	145 103.6	148 105.7	148 105.7	149 106.4	138 98.6	135 96.4	78 55.7	35 25.0	131 93.6	166 118.6		
〃	南 木 曽 山 麓	158 100.0	174 110.1	169 107.0	152 96.2	156 98.7	159 100.6	140 88.6	157 99.4	145 91.8	170 107.6	169 107.0	184 116.5	172 108.9	123 77.8	155 98.1	148 93.7		
〃	南 木 曽 温 泉 郷	654 100.0	594 90.8	567 86.7	464 70.9	483 73.9	481 73.5	414 63.3	420 64.2	412 63.0	378 57.8	1,121 171.4	1,847 282.4	979 149.7	832 127.2	1,342 205.2	1,269 194.0		
木 祖 村	や ぶ は ら 高 原	1,605 100.0	1,450 90.3	1,935 120.6	2,454 152.9	2,435 151.7	2,462 153.4	2,262 140.9	2,372 147.8	2,182 136.0	2,351 146.5	2,481 154.6	2,458 153.1	1,921 119.7	2,195 136.8	2,810 175.1	2,710 168.8		
〃	鳥 居 峠	80 100.0	80 100.0	83 103.8	115 143.8	102 127.5	119 148.8	120 150.0	164 205.0	163 203.8	68 85.0	88 110.0	89 111.3	23 28.8	33 41.3	37 46.3	104 130.0		
〃	奥 木 曽 湖	100 100.0	142 142.0	155 155.0	141 141.0	108 108.0	112 112.0	81 81.0	77 77.0	103 103.0	75 75.0	103 103.0	100 100.0	39 39.0	48 48.0	57 57.0	59 59.0		
〃	縁 結 神 社	-	-	-	-	-	-	-	-	-	-	-	-	0	24	29	34	令和3年から新規	
		-	-	-	-	-	-	-	-	-	-	-	-	0.0	100.0	120.8	141.7		
王 滝 村	御 岳 山	568 100.0	541 95.2	603 106.2	576 101.4	606 106.7	650 114.4	471 82.9	85 15.0	159 28.0	150 26.4	173 30.5	175 30.8	110 19.4	68 12.0	90 15.8	204 35.9		
〃	御 岳 高 原	2,238 100.0	2,140 95.6	2,336 104.4	2,118 94.6	2,217 99.1	2,387 106.7	2,058 92.0	877 39.2	1,334 59.6	1,234 55.1	1,219 54.5	1,212 54.2	979 43.7	778 34.8	764 34.1	821 36.7		
〃	王 滝 川 溪 谷	213 100.0	210 98.6	218 102.3	208 97.7	237 111.3	239 112.2	201 94.4	194 91.1	217 101.9	190 89.2	203 95.3	246 115.5	6 2.8	12 5.6	59 27.7	65 30.5		
大 桑 村	定 勝 寺	125 100.0	125 100.0	127 101.6	116 92.8	118 94.4	121 96.8	105 84.0	95 76.0	74 59.2	61 48.8	56 44.8	64 51.2	14 11.2	16 12.8	6 4.8	0 0.0		
〃	鹿 ノ 湯	52 100.0	52 100.0	52 100.0	45 86.5	45 86.5	42 80.8	27 51.9	24 46.2	28 53.8	23 44.2	-	-	-	-	-	-	平成30年取消し	
〃	阿 寺 溪 谷	720 100.0	849 117.9	853 118.5	843 117.1	844 117.2	846 117.5	794 110.3	821 114.0	1,176 163.3	1,028 142.8	749 104.0	805 111.8	394 54.7	420 58.3	418 58.1	534 74.2		
〃	中央アルプス空木岳 ・南駒ヶ岳・越百山	43 100.0	43 100.0	43 100.0	39 90.7	39 90.7	39 90.7	30 69.8	34 79.1	48 111.6	43 100.0	43 100.0	23 53.5	25 58.1	39 90.7	23 53.5	21 48.8	平成30年名称を「伊奈川溪谷」から変更	
〃	の ぞ き ど 高 原	79 100.0	79 100.0	56 70.9	38 48.1	36 45.6	42 53.2	33 41.8	31 39.2	35 44.3	29 36.7	29 36.7	19 24.1	27 34.2	28 35.4	0 0.0	0 0.0		
木 曽 路 (木 曽 地 域 振 興 局) 計		31,648 100.0	30,336 95.9	29,562 93.4	28,536 90.2	28,857 91.2	29,022 91.7	24,177 76.4	21,967 69.4	22,117 69.9	21,800 68.9	21,638 68.4	22,547 71.2	14,550 46.0	15,512 49.0	20,168 63.7	22,776 72.0		

(上段:延利用者数(百人)、下段:対平成20年又は新規年比(%))

市町村名	観 光 地 名	観光地延利用者数の推移																備 考
		20年	21年	22年	23年	24年	25年	26年	27年	28年	29年	30年	R元年	2 年	3 年	4 年	5 年	
松 本 市	松 本 城	7,697 100.0	8,432 109.5	8,777 114.0	9,161 119.0	8,504 110.5	8,486 110.3	8,795 114.3	9,271 120.4	9,893 128.5	9,214 119.7	8,877 115.3	9,123 118.5	3,777 49.1	3,847 50.0	6,644 86.3	8,851 115.0	
"	美ヶ原温泉郷	6,608 100.0	6,360 96.2	6,138 92.9	6,559 99.3	6,087 92.1	5,613 84.9	5,410 81.9	5,720 86.6	5,544 83.9	5,346 80.9	5,257 79.6	5,158 78.1	3,269 49.5	3,280 49.6	4,042 61.2	4,519 68.4	
"	崖の湯温泉	28 100.0	28 100.0	- -	- -	- -	- -	- -	- -	- -	- -	- -	- -	- -	- -	- -	- -	平成22年取消し
"	美ヶ原高原	6,265 100.0	6,469 103.3	6,273 100.1	6,873 109.7	6,285 100.3	5,967 95.2	5,712 91.2	5,367 85.7	4,538 72.4	5,258 83.9	5,586 89.2	4,918 78.5	2,952 47.1	3,007 48.0	3,957 63.2	3,825 61.1	
"	浅間温泉	5,736 100.0	5,821 101.5	6,131 106.9	6,463 112.7	6,382 111.3	6,537 114.0	6,573 114.6	6,639 115.7	6,580 114.7	6,443 112.3	6,320 110.2	5,959 103.9	3,502 71.5	4,100 117.5	5,448 95.0	5,756 100.3	
"	美鈴湖	758 100.0	936 123.5	1,011 133.4	1,108 146.2	915 120.7	957 126.3	773 102.0	664 87.6	642 84.7	762 100.5	726 95.8	647 85.4	460 60.7	266 35.1	522 68.9	531 70.1	
"	犀温泉	1,112 100.0	1,078 96.9	1,035 93.1	998 89.7	969 87.1	1,068 96.0	1,005 90.4	1,008 90.6	1,015 91.3	1,039 93.4	1,031 92.7	946 85.1	817 73.5	797 71.7	815 73.3	764 68.7	
"	福寿草の里	552 100.0	539 97.6	480 87.0	578 104.7	643 116.5	676 122.5	395 71.6	413 74.8	359 65.0	531 96.2	499 90.4	473 85.7	134 24.3	155 28.1	178 32.2	411 74.5	
"	奈川温泉	260 100.0	255 98.1	231 88.8	274 105.4	286 110.0	334 128.5	343 131.9	363 139.6	338 130.0	316 121.5	303 116.5	326 125.4	215 82.7	213 81.9	270 103.8	268 103.1	
"	奈川渡ダム	567 100.0	576 101.6	591 104.2	- -	0 0.0	- -	- -	- -	- -	- -	- -	- -	- -	- -	- -	- -	平成23年取消し
"	奈川高原	828 100.0	796 96.1	726 87.7	1,286 155.3	973 117.5	1,006 121.5	907 109.5	974 117.6	854 103.1	940 113.5	916 110.6	862 104.1	663 80.1	670 80.9	954 115.2	856 103.4	平成9年名称を「野麦峠スキー場」から変更
"	上高地	15,471 100.0	13,073 84.5	14,235 92.0	13,009 84.1	13,738 88.8	13,845 89.5	12,778 82.6	12,367 79.9	12,328 79.7	12,260 79.2	12,381 80.0	12,406 80.2	4,269 27.6	5,172 33.4	8,733 56.4	13,271 85.8	
"	乗鞍高原	5,216 100.0	5,288 101.4	5,060 97.0	4,665 89.4	4,822 92.4	5,157 98.9	4,926 94.4	5,007 96.0	4,705 90.2	4,808 92.2	4,698 90.1	4,526 86.8	3,107 59.6	2,596 49.8	3,219 61.7	3,543 67.9	平成6年名称を「乗鞍」から変更
"	白骨温泉	2,801 100.0	2,440 87.1	2,302 82.2	2,278 81.3	2,269 81.0	2,615 93.4	2,539 90.6	2,613 93.3	2,442 87.2	2,310 82.5	2,195 78.4	2,413 86.1	1,373 49.0	1,134 40.5	1,657 59.2	1,728 61.7	
"	くだものと道祖神の里	977 100.0	1,010 103.4	909 93.0	985 100.8	932 95.4	946 96.8	945 96.7	938 96.0	1,216 124.5	1,272 130.2	1,297 132.8	1,335 136.6	589 60.3	609 62.3	800 81.9	873 89.4	
"	竜島温泉せせらぎの湯	875 100.0	869 99.3	791 90.4	699 79.9	692 79.1	700 80.0	703 80.3	751 85.8	707 80.8	730 83.4	653 74.6	673 76.9	330 37.7	436 49.8	473 54.1	537 61.4	平成20年から新規
塩 尻 市	高ボッチ高原	1,205 100.0	1,251 103.8	1,213 100.7	1,255 104.1	1,345 111.6	1,418 117.7	1,439 119.4	1,584 131.5	1,607 133.4	1,624 134.8	1,645 136.5	1,667 138.3	1,286 106.7	3,350 278.0	3,756 311.7	3,760 312.0	
"	平出遺跡	233 100.0	226 97.0	176 75.5	172 73.8	196 84.1	207 88.8	329 141.2	346 148.5	368 157.9	242 103.9	322 138.2	335 143.8	253 108.6	261 112.0	419 179.8	598 256.7	
"	みどり湖	340 100.0	353 103.8	369 108.5	335 98.5	260 76.5	177 52.1	166 48.8	177 52.1	165 48.5	147 43.2	133 39.1	81 23.8	111 32.6	112 32.9	131 38.5	119 35.0	
"	チロルの森	921 100.0	891 96.7	751 81.5	801 87.0	756 82.1	857 93.1	726 87.8	843 91.5	683 74.2	800 86.9	772 83.8	682 74.0	638 69.3	- -	- -	- -	令和3年取消し
"	奈良井宿	3,884 100.0	4,057 104.5	4,046 104.2	7,231 186.2	6,332 163.0	6,522 167.9	5,324 137.1	5,646 145.4	5,811 149.6	6,228 160.4	6,232 160.5	5,932 152.7	1,145 29.5	1,246 32.1	4,052 104.3	4,508 116.1	
"	平沢	1,323 100.0	1,331 100.6	1,355 102.4	1,526 115.3	1,028 77.7	838 63.3	725 54.8	808 61.1	750 56.7	722 54.6	736 55.6	691 52.2	363 27.4	789 59.6	857 64.8	646 48.8	
"	桔梗ヶ原ワインバレー	- -	- -	- -	- -	- -	- -	- -	- -	- -	- -	1,608 100.0	1,683 104.7	1,055 65.6	971 60.4	1,146 71.3	1,273 79.2	平成30年から新規

(上段:延利用者数(百人)、下段:対平成20年又は新規年比(%))

市町村名	観 光 地 名	観光地延利用者数の推移																	備 考
		20年	21年	22年	23年	24年	25年	26年	27年	28年	29年	30年	R元年	2 年	3 年	4 年	5 年		
安曇野市	とよしな「安曇野の里」	2,117 100.0	2,344 110.7	2,589 122.3	2,576 121.7	2,375 112.2	2,296 108.5	-	-	-	-	-	-	-	-	-	-	平成26年から「安曇野湧水群」に含める	
〃	中 房	535 100.0	633 118.3	510 95.3	522 97.6	482 90.1	497 92.9	364 68.0	372 69.5	377 70.5	482 90.1	460 86.0	464 86.7	176 32.9	337 63.0	378 70.7	590 110.3	平成17年名称を「中房温泉」から変更	
〃	アルプス銀座	596 100.0	663 111.2	588 98.7	828 138.9	1,067 179.0	1,013 170.0	945 158.6	1,004 168.5	894 150.0	922 154.7	898 150.7	982 164.8	342 57.4	550 92.3	632 106.0	864 145.0		
〃	ほりがね道の駅・楡の里	-	-	-	-	-	-	6,718 100.0	8,210 122.2	8,184 121.8	8,328 124.0	8,262 123.0	8,087 120.4	7,066 105.2	7,168 106.7	6,884 102.5	6,921 103.0	平成26年から新規	
〃	穂高まちなか	-	-	-	-	-	-	878 100.0	837 95.3	888 101.1	860 97.9	816 92.9	658 74.9	418 47.6	416 47.4	576 65.6	693 78.9	平成26年から新規	
〃	安曇野湧水群	-	-	-	-	-	-	16,755 100.0	17,581 104.9	17,821 106.4	16,157 96.4	15,536 92.7	14,532 86.7	4,384 26.2	8,692 51.9	11,598 69.2	13,035 77.8	平成26年から新規	
〃	安曇野穂高温泉郷	9,828 100.0	10,637 108.2	10,124 103.0	11,843 120.5	11,246 114.4	11,541 117.4	15,261 155.3	14,212 144.6	15,405 156.7	16,639 169.3	16,720 170.1	15,827 161.0	11,117 113.1	7,663 78.0	9,551 97.2	10,244 104.2	平成26年名称を「穂高温泉郷」から変更	
〃	鳥 川 溪 谷	-	-	-	-	-	-	6,877 100.0	6,618 96.2	6,333 92.1	7,161 104.1	7,717 112.2	7,941 115.5	4,726 68.7	5,596 81.4	6,646 96.6	7,245 105.4	平成26年から新規	
〃	礪山美術館・わさび畑周辺	11,180 100.0	11,934 106.7	11,692 104.6	17,084 152.8	13,799 123.4	13,262 118.6	-	-	-	-	-	-	-	-	-	-	平成26年から「穂高まちなか」に含める	
〃	黒 沢	2,593 100.0	2,418 93.3	2,121 81.8	2,074 80.0	2,198 84.8	1,998 77.1	250 9.6	252 9.7	266 10.3	214 8.3	1,480 57.1	1,334 51.4	807 31.1	739 28.5	967 37.3	963 37.1	平成26年名称を「室山公園アグリパーク」から変更	
〃	須 砂 渡	2,402 100.0	2,308 96.1	2,023 84.2	2,285 95.1	1,697 70.6	2,433 101.3	-	-	-	-	-	-	-	-	-	-	平成26年から「鳥川溪谷」に含める	
〃	長 峰 山	667 100.0	644 96.6	565 84.7	579 86.8	520 78.0	503 75.4	118 17.7	102 15.3	120 18.0	120 18.0	102 15.3	108 16.2	38 5.7	48 7.2	80 12.0	40 6.0		
〃	龍 門 淵 公 園・あやめ公園	1,002 100.0	1,039 103.7	1,037 103.5	1,271 126.8	466 46.5	568 56.7	-	-	-	-	-	-	-	-	-	-	平成26年取消し	
〃	国営アルプスあづみ野公園	2,804 100.0	2,863 102.1	2,977 106.2	3,416 121.8	2,856 101.9	2,534 90.4	-	-	-	-	-	-	-	-	-	-	平成26年から「鳥川溪谷」に含める	
麻績村	聖 高 原	1,070 100.0	929 86.8	702 65.6	666 62.2	746 69.7	757 70.7	670 62.6	688 64.3	639 59.7	644 60.2	640 59.8	631 59.0	616 57.6	660 61.7	670 62.6	636 59.4		
生坂村	山 清 路	69 100.0	64 92.8	60 87.0	59 85.5	59 85.5	59 85.5	57 82.6	56 81.2	56 81.2	58 84.1	61 88.4	61 88.4	-	-	-	-	令和2年取消し	
〃	道の駅いくさかの郷	-	-	-	-	-	-	-	-	-	-	-	-	1,536 100.0	1,712 111.5	1,804 117.4	1,874 122.0	令和2年から新規	
山形村	清 水 高 原	314 100.0	237 75.5	202 64.3	245 78.0	243 77.4	249 79.3	235 74.8	258 82.2	189 60.2	206 65.6	264 84.1	220 70.1	50 15.9	72 22.9	104 33.1	114 36.3		
朝日村	サラダの里・朝日村	369 100.0	367 99.5	303 82.1	357 96.7	347 94.0	357 96.7	333 90.2	344 93.2	377 102.2	376 101.9	426 115.4	394 106.8	195 52.8	177 48.0	237 64.2	267 72.4		
筑北村	差 切 峡	83 100.0	78 94.0	77 92.8	60 72.3	60 72.3	60 72.3	57 68.7	40 48.2	27 32.5	23 27.7	18 21.7	19 22.9	3 3.6	0 0.0	-	-	令和4年取消し	
〃	冠 着 山	107 100.0	104 97.2	107 100.0	107 100.0	106 99.1	106 99.1	94 87.9	85 79.4	56 52.3	34 31.8	-	-	-	-	-	-	平成30年取消し	
〃	修 那 羅 山	679 100.0	667 98.2	669 98.5	669 98.5	660 97.2	660 97.2	566 83.4	412 60.7	406 59.8	112 16.5	93 13.7	30 4.4	30 4.4	14 2.1	13 1.9	10 1.5		
松 本 地 域 振 興 局 計		100,072 100.0	100,008 99.9	98,946 98.9	110,897 110.8	102,341 102.3	102,819 102.7	110,691 110.6	112,570 112.5	112,583 112.5	113,328 113.2	115,680 115.6	112,124 112.0	61,812 61.8	66,855 66.8	88,213 88.1	100,133 100.1		

(上段:延利用者数(百人)、下段:対平成20年又は新規年比(%))

市町村名	観 光 地 名	観光地延利用者数の推移																	備 考
		20年	21年	22年	23年	24年	25年	26年	27年	28年	29年	30年	R元年	2 年	3 年	4 年	5 年		
大 町 市	大町温泉郷高瀬溪谷	5,467 100.0	-	-	-	-	-	-	-	-	-	-	-	-	-	-	-	平成21年「大町温泉郷」「高瀬溪谷」に分割	
〃	大 町 温 泉 郷	-	6,150 100.0	5,958 96.9	5,780 94.0	5,897 95.9	5,596 91.0	5,120 83.3	5,169 84.0	4,410 71.7	4,523 73.5	4,415 71.8	4,462 72.6	2,370 38.5	3,361 54.7	7,219 117.4	8,001 130.1	平成21年から新規	
〃	高 瀬 溪 谷	-	1,348 100.0	1,309 97.1	1,147 85.1	1,111 82.4	1,151 85.4	944 70.0	1,053 78.1	916 68.0	1,203 89.2	1,106 82.0	1,188 88.1	535 39.7	584 43.3	639 47.4	642 47.6	平成21年から新規	
〃	大町東山・市街地	1,405 100.0	1,328 94.5	1,451 103.3	1,521 108.3	1,426 101.5	1,231 87.6	1,443 102.7	1,433 102.0	1,426 101.5	1,479 105.3	1,352 96.2	1,477 105.1	877 62.4	1,044 74.3	4,673 332.6	5,169 367.9	令和4年名称を「大町市街地東山公園」から変更し「鷹狩高原」「新行高原」「ぼかぼかランド美麻」を含める	
〃	黒 部 ダ ム	10,120 100.0	11,111 109.8	10,208 100.9	8,643 85.4	8,878 87.7	9,914 98.0	9,193 90.8	10,094 99.7	9,306 92.0	9,372 92.6	10,481 103.6	9,011 89.0	2,497 24.7	3,052 30.2	5,126 50.7	7,477 73.9		
〃	後 立 山	765 100.0	670 87.6	763 99.7	786 102.7	860 112.4	873 114.1	883 115.4	838 109.5	739 96.6	780 102.0	758 99.1	782 102.2	245 32.0	144 18.8	892 116.6	1,128 147.5		
〃	仁 科 三 湖	8,991 100.0	8,665 96.4	8,425 93.7	6,923 77.0	7,637 84.9	7,414 82.5	7,005 77.9	7,087 78.8	7,737 86.1	7,343 81.7	7,295 81.1	7,314 81.3	5,933 66.0	6,486 72.1	1,708 19.0	1,634 18.2		
〃	鷹 狩 高 原	916 100.0	879 96.0	826 90.2	773 84.4	259 28.3	539 58.8	490 53.5	461 50.3	417 45.5	428 46.7	401 43.8	389 42.5	581 63.4	860 93.9	-	-	令和4年から「大町東山・市街地」に含める	
〃	新 行 高 原	410 100.0	412 100.5	413 100.7	432 105.4	380 92.7	351 85.6	356 86.8	363 88.5	320 78.0	303 73.9	323 78.8	262 63.9	71 17.3	0 0.0	-	-	令和4年から「大町東山・市街地」に含める	
〃	ぼ か ぼ か ラ ン ド 美 麻	975 100.0	1,011 103.7	891 91.4	837 85.8	820 84.1	773 79.3	720 73.8	107 11.0	336 34.5	690 70.8	631 64.7	650 66.7	387 39.7	367 37.6	-	-	令和4年から「大町東山・市街地」に含める	
〃	乳川源流・アルプスパノ マ 工 業 団 地	-	1,464 100.0	1,254 85.7	1,530 104.5	1,733 118.4	1,307 89.3	1,402 95.8	1,668 113.9	1,641 112.1	1,609 109.9	1,617 110.5	1,630 111.3	929 63.5	1,004 68.6	1,490 101.8	1,575 107.6	平成21年から新規 令和4年名称を「国営アルプスあづみの公園大町・松川地区」から変更	
池 田 町	花 と ハ ー プ の 里	1,888 100.0	2,219 117.5	2,628 139.2	3,474 184.0	2,804 148.5	2,628 139.2	2,675 141.7	2,906 153.9	2,937 155.6	3,084 163.3	3,147 166.7	2,998 158.8	1,756 93.0	1,588 84.1	1,525 80.8	1,513 80.1	平成7年名称を「ハーブセンター・夢農場」から変更	
〃	大 峰 高 原	464 100.0	424 91.4	444 95.7	523 112.7	877 189.0	513 110.6	759 163.6	792 170.7	710 153.0	448 96.6	599 129.1	453 97.6	645 139.0	444 95.7	543 117.0	304 65.5		
〃	池 田 町 立 美 術 館 ・ あ づ み 野	512 100.0	511 99.8	449 87.7	458 89.5	407 79.5	448 87.5	456 89.1	463 90.4	457 89.3	516 100.8	705 137.7	572 111.7	229 44.7	256 50.0	285 55.7	209 40.8		
松 川 村	安曇野すずむしの里	5,241 100.0	5,518 105.3	5,391 102.9	6,141 117.2	5,611 107.1	5,585 106.6	5,394 102.9	5,714 109.0	5,386 102.8	6,203 118.4	6,346 121.1	5,711 109.0	3,655 69.7	4,019 76.7	4,608 87.9	4,999 95.4	平成10年「馬籠尾天狗岩温泉」と「馬籠尾高原清流の森」を「安曇野すずむしの里」の名称で一歩本化	
白 馬 村	白 馬 山 麓	24,993 100.0	22,228 88.9	21,328 85.3	22,420 89.7	23,573 94.3	23,961 95.9	22,104 88.4	22,708 90.9	20,197 80.8	21,556 86.2	21,791 87.2	23,764 95.1	16,936 67.8	13,963 55.9	19,443 77.8	23,385 93.6		
〃	白 馬 連 峰	377 100.0	335 88.9	337 89.4	343 91.0	413 109.5	399 105.8	353 93.6	382 101.3	306 81.2	355 94.2	306 81.2	349 92.6	137 36.3	207 54.9	341 90.5	400 106.1		
小 谷 村	梅 池 高 原	5,856 100.0	5,726 97.8	5,456 93.2	5,767 98.5	5,731 97.9	5,807 99.2	5,437 92.8	5,618 95.9	5,163 88.2	5,211 89.0	5,279 90.1	4,973 84.9	3,342 57.1	2,205 37.7	3,084 52.7	4,283 73.1		
〃	白 馬 乗 鞍	1,285 100.0	1,184 92.1	1,128 87.8	1,025 79.8	1,054 82.0	1,087 84.6	1,195 93.0	1,225 95.3	1,162 90.4	1,067 83.0	1,053 81.9	1,005 78.2	625 48.6	483 37.6	737 57.4	1,423 110.7		
〃	白 馬 コ ル チ ナ	2,181 100.0	2,170 99.5	2,178 99.9	2,393 109.7	2,643 121.2	2,695 123.6	2,597 119.1	2,566 117.7	2,395 109.8	2,350 107.7	2,339 107.2	1,980 90.8	1,110 50.9	907 41.6	1,271 58.3	2,765 126.8		
〃	小 谷 温 泉	472 100.0	523 110.8	464 98.3	356 75.4	352 74.6	258 54.7	252 53.4	219 46.4	182 38.6	164 34.7	227 48.1	191 40.5	194 41.1	109 23.1	124 26.3	193 40.9		
〃	姫 川 温 泉	200 100.0	202 101.0	136 68.0	98 49.0	99 49.5	67 33.5	60 30.0	57 28.5	71 35.5	52 26.0	62 31.0	80 40.0	60 30.0	58 29.0	74 37.0	76 38.0		
北アルプス地域振興局計		72,518 100.0	74,078 102.2	71,437 98.5	71,370 98.4	72,565 100.1	72,597 100.1	68,838 94.9	70,923 97.8	66,214 91.3	68,736 94.8	70,233 96.8	69,241 95.5	43,114 59.5	41,141 56.7	53,782 74.2	65,176 89.9		
日 本 ア ル プ ス 計		172,590 100.0	174,086 100.9	170,383 98.7	182,287 105.8	174,906 101.3	175,416 101.6	179,529 104.0	183,493 108.3	178,797 103.8	182,064 105.5	185,913 107.7	181,365 105.1	104,926 60.8	107,996 62.6	141,995 82.3	165,309 95.8		

(上段:延利用者数(百人)、下段:対平成20年又は新規年比(%))

市町村名	観 光 地 名	観光地延利用者数の推移																	備 考
		20年	21年	22年	23年	24年	25年	26年	27年	28年	29年	30年	R元年	2 年	3 年	4 年	5 年		
長野市	善 光 寺	65,621 100.0	118,758 181.0	60,942 92.9	60,742 92.6	62,632 95.4	65,318 99.5	60,997 93.0	122,828 187.2	64,849 98.8	64,214 97.9	62,856 95.8	62,711 95.6	33,485 51.0	31,384 47.8	97,649 148.8	58,032 88.4		
〃	飯 綱 高 原	8,465 100.0	7,822 92.4	8,555 101.1	8,066 95.3	8,253 97.5	9,747 115.1	8,925 105.4	12,136 143.4	10,464 123.6	12,102 143.0	12,389 146.4	14,145 167.1	611 7.2	735 8.7	2,154 25.4	2,167 25.6		
〃	松 代	5,498 100.0	6,068 110.4	6,079 110.6	5,284 96.1	5,106 92.9	5,406 98.3	4,949 90.0	7,199 130.9	10,800 196.4	6,647 120.9	5,913 107.5	4,048 73.6	2,164 39.4	2,663 48.4	4,666 84.9	4,428 80.5		
〃	川 中 島	1,798 100.0	2,440 135.7	1,996 111.0	2,742 152.5	3,057 170.0	2,460 136.8	2,655 147.7	3,042 169.2	3,087 171.7	3,175 176.6	2,948 164.0	3,057 170.0	1,123 62.5	1,773 98.6	2,671 148.6	2,925 162.7		
〃	恐 竜 公 園	2,816 100.0	3,475 123.4	3,296 117.0	3,474 123.4	-	-	-	-	-	-	-	-	-	-	-	-	平成24年「篠ノ井」に含める	
〃	篠 ノ 井	-	-	-	-	3,462 100.0	3,721 107.5	3,117 90.0	3,519 101.6	3,134 90.5	2,596 75.0	2,820 81.5	2,826 81.6	2,319 67.0	3,157 91.2	2,634 76.1	2,817 81.4	平成24年から新規	
〃	エ ム ウ ェ ー ブ	4,095 100.0	3,708 90.5	4,044 98.8	3,883 94.8	-	-	-	-	-	-	-	-	-	-	-	-	平成24年取消し	
〃	聖 山 高 原	318 100.0	381 119.8	427 134.3	459 144.3	415 130.5	397 124.8	386 121.4	403 126.7	362 113.8	387 121.7	364 114.5	369 116.0	237 74.5	238 74.8	304 95.6	314 98.7		
〃	り ん ご の 湯	1,425 100.0	1,354 95.0	1,281 89.9	1,069 75.0	-	-	-	-	-	-	-	-	-	-	-	-	平成24年「豊野」に含める	
〃	豊 野	-	-	-	-	1,004 100.0	1,046 104.2	1,100 109.6	1,042 103.8	1,025 102.1	1,012 100.8	946 94.2	776 77.3	592 59.0	703 70.0	880 87.6	993 98.9	平成24年から新規	
〃	戸 隠 高 原	10,905 100.0	10,769 98.8	12,315 112.9	12,338 113.1	11,859 108.7	11,683 107.1	11,898 109.1	16,179 148.4	15,827 145.1	14,953 137.1	15,791 144.8	13,605 124.8	10,364 95.0	10,850 99.5	14,600 133.9	15,106 138.5		
〃	奥裾花峡戸隠西高原	1,271 100.0	1,437 113.1	1,318 103.7	1,228 96.6	-	-	-	-	-	-	-	-	-	-	-	-	平成24年名称を「奥裾花峡戸隠西高原」から「鬼無里」に変更	
〃	琅 鶴 湖	244 100.0	306 125.4	453 185.7	469 192.2	-	-	-	-	-	-	-	-	-	-	-	-	平成24年から「信州新町」に含める	
〃	不 動 温 泉 と 磨 崖 仏	675 100.0	632 93.6	643 95.3	671 99.4	-	-	-	-	-	-	-	-	-	-	-	-	平成24年から「信州新町」に含める	
〃	やきもち家・虫倉山	189 100.0	183 96.8	160 84.7	143 75.7	-	-	-	-	-	-	-	-	-	-	-	-	平成10年名称を「やきもち家」から変更。 平成24年から「中条」に含める	
〃	鬼 無 里	-	-	-	-	1,092 100.0	1,090 99.8	785 71.9	1,007 92.2	659 60.3	611 56.0	766 70.1	671 61.4	369 33.8	412 37.7	476 43.6	509 46.6	平成24年から新規	
〃	信 州 新 町	-	-	-	-	1,659 100.0	1,623 97.8	1,586 95.6	1,630 98.3	1,544 93.1	1,527 92.0	1,531 92.3	1,465 88.3	1,042 62.8	936 56.4	1,301 78.4	1,533 92.4	平成24年から新規	
〃	中 条	-	-	-	-	424 100.0	480 113.2	500 117.9	505 119.1	484 114.2	437 103.1	430 101.4	372 87.7	274 64.6	299 70.5	335 79.0	417 98.3	平成24年から新規	
須坂市	峰 の 原 高 原	2,080 100.0	2,211 106.3	2,618 125.9	1,661 79.9	1,753 84.3	1,884 90.6	1,822 87.6	1,794 86.3	1,745 83.9	1,711 82.3	1,718 82.6	1,303 62.6	682 32.8	784 37.7	980 47.1	1,277 61.4		
〃	仙 仁 温 泉	457 100.0	450 98.5	420 91.9	534 116.8	557 121.9	531 116.2	520 113.8	538 117.7	535 117.1	502 109.8	517 113.1	526 115.1	405 88.6	474 103.7	501 109.6	498 109.0		
〃	臥 竜 公 園	6,674 100.0	6,844 102.5	6,033 90.4	5,919 88.7	6,516 97.6	6,265 93.9	6,340 95.0	6,200 92.9	5,489 82.2	5,574 83.5	5,136 77.0	5,123 76.8	3,558 53.3	4,437 66.5	5,266 78.9	4,920 73.7		
〃	須 坂 温 泉	1,789 100.0	1,755 98.1	1,696 94.8	1,686 94.2	1,634 91.3	1,722 96.3	1,661 92.8	1,621 90.6	1,463 81.8	1,272 71.1	982 54.9	840 47.0	424 23.7	406 22.7	573 32.0	674 37.7		
〃	蔵 の 町 並 み	970 100.0	964 99.4	863 89.0	731 75.4	856 88.2	783 80.7	589 60.7	542 55.9	395 40.7	375 38.7	388 40.0	370 38.1	137 14.1	115 11.9	172 17.7	160 16.5		
千曲市	おばすて田毎の月	305 100.0	284 93.1	406 133.1	435 142.6	414 135.7	457 149.8	457 149.8	528 173.1	428 140.3	516 169.2	543 178.0	562 184.3	368 120.7	371 121.6	897 294.1	751 246.2	平成9年名称を「嬬捨山田毎の月」から変更	
〃	武 水 別 神 社	880 100.0	1,155 131.3	1,120 127.3	1,460 165.9	1,461 166.0	1,250 142.0	970 110.2	1,357 154.2	1,545 175.6	1,334 151.6	1,064 120.9	1,451 164.9	1,030 117.0	335 38.1	537 61.0	1,160 131.8		
〃	千 曲 高 原	275 100.0	153 55.6	126 45.8	182 66.2	174 63.3	217 78.9	182 66.2	225 81.8	101 36.7	204 74.2	133 48.4	218 79.3	29 10.5	30 10.9	48 17.5	109 39.6		
〃	あ ん ず の 里	2,335 100.0	2,124 91.0	1,863 79.8	1,127 48.3	1,630 69.8	1,400 60.0	1,950 83.5	1,200 51.4	1,650 70.7	1,200 51.4	1,150 49.3	1,430 61.2	0 0.0	450 19.3	660 28.3	728 31.2		

(上段:延利用者数(百人)、下段:対平成20年又は新規年比(%))

市町村名	観 光 地 名	観光地延利用者数の推移																	備 考
		20年	21年	22年	23年	24年	25年	26年	27年	28年	29年	30年	R元年	2 年	3 年	4 年	5 年		
千 曲 市	科 野 の 里 歴 史 公 園	717 100.0	728 101.5	493 68.8	951 132.6	803 112.0	874 121.9	649 90.5	683 95.3	708 98.7	795 110.9	654 91.2	528 73.6	383 53.4	306 42.7	485 67.6	497 69.3	平成8年名称を「森將軍塚古墳」から変更	
〃	上 山 田 温 泉	7,604 100.0	7,301 96.0	6,734 88.6	6,853 90.1	-	-	-	-	-	-	-	-	-	-	-	-	平成24年から「戸倉上山田温泉」に含める	
〃	城 山 史 跡 公 園	210 100.0	160 76.2	142 67.6	174 82.9	165 78.6	149 71.0	137 65.2	144 68.6	200 95.2	156 74.3	137 65.2	126 60.0	112 53.3	92 43.8	129 61.4	107 51.0		
〃	戸 倉 温 泉	2,054 100.0	1,858 90.5	1,897 92.4	1,888 91.9	-	-	-	-	-	-	-	-	-	-	-	-	平成24年から「戸倉上山田温泉」に含める	
〃	新 戸 倉 温 泉	1,938 100.0	1,932 99.7	1,939 100.1	1,860 96.0	-	-	-	-	-	-	-	-	-	-	-	-	平成24年から「戸倉上山田温泉」に含める	
〃	戸 倉 上 山 田 温 泉	-	-	-	-	10,639 100.0	10,385 97.6	9,509 89.4	9,810 92.2	11,230 105.6	10,020 94.2	9,700 91.2	9,432 88.7	5,322 50.0	4,918 46.2	6,915 65.0	7,648 71.9	平成24年から新規	
〃	さ ら し な の 里	179 100.0	128 71.5	78 43.6	66 36.9	69 38.5	71 39.7	90 50.3	64 35.8	63 35.2	41 22.9	80 44.7	57 31.8	17 9.5	16 8.9	36 20.1	25 14.0		
坂 城 町	ア ュ の 里	84 100.0	85 101.2	86 102.4	85 101.2	84 100.0	83 98.8	82 97.6	81 96.4	78 92.9	27 32.1	-	-	-	-	-	-	平成30年取消し	
〃	さ か き 千 曲 川 パ ラ 公 園	-	-	-	-	-	-	-	-	-	-	425 100.0	386 90.8	0 0.0	80 18.8	306 72.0	255 60.0	平成30年から新規	
小 布 施 町	北 斎 館	2,089 100.0	2,117 101.3	1,878 89.9	1,739 83.2	1,655 79.2	1,620 77.5	1,270 60.8	1,514 72.5	1,272 60.9	1,417 67.8	1,394 66.7	1,246 59.6	607 29.1	608 29.1	1,089 52.1	1,268 60.7		
〃	フ ロー ラ ル ガー デ ン お ぶ せ	245 100.0	301 122.9	229 93.5	349 142.4	276 112.7	249 101.6	200 81.6	223 91.0	148 60.4	140 57.1	94 38.4	78 31.8	0 0.0	0 0.0	0 0.0	0 0.0		
高 山 村	信 州 高 山 温 泉 郷	5,145 100.0	5,088 98.9	4,862 94.5	5,017 97.5	5,078 98.7	5,183 100.7	5,059 98.3	5,261 102.3	5,225 101.6	5,286 102.7	5,286 102.7	5,216 101.4	4,060 78.9	3,555 69.1	3,656 71.1	3,910 76.0	平成9年名称を「南志賀温泉郷」から変更	
信 濃 町	野 尻 湖 一 茶 遺 跡	3,582 100.0	3,780 105.5	3,715 103.7	3,421 95.5	3,477 97.1	3,687 102.9	3,547 99.0	3,747 104.6	3,676 102.6	3,660 102.2	4,066 113.5	3,999 111.6	2,230 62.3	1,851 51.7	2,174 60.7	2,297 64.1		
〃	黒 姫 高 原	2,664 100.0	2,686 100.8	2,435 91.4	2,482 93.2	2,597 97.5	2,992 112.3	2,892 108.6	2,659 99.8	2,482 93.2	2,655 99.7	2,663 100.0	2,553 95.8	1,713 64.3	1,694 63.6	2,266 85.1	2,474 92.9		
〃	タ ン グ ラ ム 斑 尾	2,569 100.0	2,359 91.8	2,418 94.1	2,448 95.3	2,737 106.5	2,521 98.1	2,444 95.1	2,321 90.3	2,412 93.9	2,430 94.6	2,556 99.5	2,846 110.8	2,033 79.1	1,587 61.8	3,315 129.0	4,294 167.1		
飯 綱 町	飯 綱 東 高 原	4,125 100.0	3,928 95.2	3,713 90.0	3,635 88.1	3,010 73.0	3,056 74.1	2,801 67.9	2,629 63.7	2,397 58.1	2,438 59.1	2,576 62.4	2,471 59.9	710 17.2	1,692 41.0	2,036 49.4	2,052 49.7		
〃	サ ン ク ゼ ー ル	631 100.0	518 82.1	445 70.5	487 77.2	747 118.4	1,262 200.0	1,174 186.1	1,188 188.3	1,379 218.5	1,823 288.9	1,781 282.3	1,903 301.6	745 118.1	734 116.3	796 126.1	760 120.4	平成18年名称を「斑尾高原農場」から変更	
小 川 村	大 洞 高 原	188 100.0	218 116.0	220 117.0	163 86.7	162 86.2	337 179.3	73 38.8	106 56.4	104 55.3	198 105.3	131 69.7	147 78.2	46 24.5	64 34.0	114 60.6	126 67.0		
長野地域振興局計		153,109 100.0	206,460 134.8	147,938 96.6	145,921 95.3	145,457 95.0	149,949 97.9	141,316 92.3	213,925 139.7	156,960 102.5	151,435 98.9	149,928 97.9	146,856 95.9	77,191 50.4	77,749 50.8	160,621 104.9	125,231 81.8		
中 野 市	東 山 公 園	138 100.0	130 94.2	134 97.1	140 101.4	118 85.5	113 81.9	107 77.5	105 76.1	87 63.0	95 68.8	94 68.1	78 56.5	46 33.3	50 36.2	61 44.2	53 38.4		
〃	晋 平 の 里	1,559 100.0	1,551 99.5	1,417 90.9	1,425 91.4	1,232 79.0	1,120 71.8	929 59.6	1,002 64.3	926 59.4	906 58.1	875 56.1	924 59.3	507 32.5	677 43.4	796 51.1	880 56.4		
〃	浜 津 ヶ 池 公 園 及 び 壁 田 城 山 公 園	1,445 100.0	1,628 112.7	1,611 111.5	1,628 112.7	1,718 118.9	1,604 111.0	1,546 107.0	1,344 93.0	1,366 94.5	1,282 88.7	1,195 82.7	1,073 74.3	789 54.6	980 67.8	996 68.9	1,045 72.3	平成9年名称を「浜津ヶ池公園」から変更	
〃	高 社 山 ・ 高 社 山 麓	49 100.0	49 100.0	49 100.0	96 195.9	96 195.9	96 195.9	96 195.9	96 195.9	96 195.9	100 204.1	103 210.2	98 200.0	54 110.2	77 157.1	79 161.2	121 246.9		
〃	牧 ノ 入 高 原	837 100.0	727 86.9	223 26.6	223 26.6	247 29.5	223 26.6	223 26.6	223 26.6	223 26.6	295 35.2	303 36.2	355 42.4	184 22.0	306 36.6	346 41.3	368 44.0		
〃	一 本 木 公 園	1,284 100.0	1,313 102.3	1,261 98.2	1,221 95.1	1,242 96.7	1,141 88.9	932 72.6	870 67.8	796 62.0	914 71.2	845 65.8	671 52.3	200 15.6	500 38.9	682 53.1	544 42.4		
〃	斑 尾 高 原	632 100.0	650 102.8	628 99.4	573 90.7	602 95.3	601 95.1	560 88.6	616 97.5	617 97.6	574 90.8	545 86.2	600 94.9	450 71.2	544 86.1	496 78.5	544 86.1		
〃	高 野 辰 之 記 念 館 及 び ふ る さ と 遊 歩 道	147 100.0	159 108.2	154 104.8	142 96.6	133 90.5	128 87.1	136 92.5	121 82.3	117 79.6	95 64.6	90 61.2	79 53.7	26 17.7	30 20.4	60 40.8	55 37.4		
〃	温 泉 公 園	697 100.0	744 106.7	717 102.9	712 102.2	714 102.4	715 102.6	674 96.7	782 112.2	807 115.8	769 110.3	777 111.5	703 100.9	420 60.3	228 32.7	473 67.9	544 78.0		

(上段:延利用者数(百人)、下段:対平成20年又は新規年比(%))

市町村名	観光地名	観光地延利用者数の推移																	備考
		20年	21年	22年	23年	24年	25年	26年	27年	28年	29年	30年	R元年	2年	3年	4年	5年		
飯山市	飯山	1,082 100.0	1,072 99.1	1,426 131.8	1,200 110.9	868 80.2	1,064 98.3	1,081 99.9	1,201 111.0	1,104 102.0	768 71.0	691 63.9	629 58.1	414 38.3	315 29.1	330 30.5	470 43.4	平成10年名称を「戸狩」から変更	
〃	斑尾高原	7,692 100.0	7,699 100.1	6,865 89.2	6,696 87.1	6,883 89.5	6,599 85.8	6,495 84.4	5,950 77.4	5,115 66.5	5,475 71.2	5,199 67.6	5,163 67.1	3,782 49.2	3,164 41.1	3,563 46.3	4,501 58.5		
〃	信濃平	164 100.0	137 83.5	144 87.8	161 98.2	161 98.2	161 98.2	75 45.7	85 51.8	90 54.9	90 54.9	120 73.2	143 87.2	153 93.3	31 18.9	48 29.3	63 38.4		
〃	戸狩温泉	3,768 100.0	3,959 105.1	3,988 105.8	3,550 94.2	3,248 86.2	3,065 81.3	2,830 75.1	2,782 73.8	2,544 67.5	2,563 68.0	2,468 65.5	2,602 69.1	1,819 48.3	949 25.2	1,695 45.0	1,462 38.8		
〃	北竜湖	388 100.0	256 66.0	258 66.5	163 42.0	175 45.1	190 49.0	258 66.5	288 74.2	275 70.9	299 77.1	321 82.7	375 96.6	67 17.3	60 15.5	120 30.9	68 17.5		
〃	いいやま湯滝温泉	566 100.0	580 102.5	588 103.9	544 96.1	533 94.2	616 108.8	582 102.8	572 101.1	507 89.6	483 85.3	475 83.9	472 83.4	334 59.0	356 62.9	417 73.7	443 78.3	令和5年から新規	
〃	なべくら高原	295 100.0	285 96.6	269 91.2	258 87.5	227 76.9	250 84.7	275 93.2	281 95.3	231 78.3	255 86.4	197 66.8	182 61.7	85 28.8	107 36.3	124 42.0	92 31.2		
〃	菜の花公園	544 100.0	534 98.2	554 101.8	421 77.4	411 75.6	573 105.3	402 73.9	395 72.6	394 72.4	422 77.6	391 71.9	443 81.4	0 0.0	150 27.6	250 46.0	291 53.5		
〃	道の駅 花の駅千曲川	0 0.0	0 0.0	0 0.0	0 0.0	0 0.0	0 0.0	0 0.0	0 0.0	0 0.0	0 0.0	0 0.0	0 0.0	0 0.0	0 0.0	0 0.0	11,081 100.0		
山ノ内町	湯田中渋温泉郷	12,681 100.0	12,279 96.8	12,056 95.1	12,184 96.1	12,335 97.3	12,563 99.1	12,177 96.0	12,739 100.5	12,538 98.9	12,421 97.9	11,944 94.2	11,310 89.2	7,200 56.8	7,023 55.4	9,060 71.4	10,045 79.2		
〃	志賀高原	25,871 100.0	24,431 94.4	23,506 90.9	22,192 85.8	23,894 92.4	24,464 94.6	23,639 91.4	23,401 90.5	22,403 86.6	22,918 88.6	21,963 84.9	22,415 86.6	17,756 68.6	14,368 55.5	18,197 70.3	21,217 82.0		
〃	北志賀高原	10,171 100.0	10,414 102.4	9,032 88.8	8,666 85.2	9,196 90.4	9,892 97.3	10,118 99.5	10,024 98.6	8,659 85.1	9,967 98.0	10,050 98.8	9,463 93.0	5,064 49.8	3,542 34.8	4,615 45.4	5,517 54.2		
木島平村	木島平	1,677 100.0	1,527 91.1	1,552 92.5	1,476 88.0	1,362 81.2	1,258 75.0	1,096 65.4	1,093 65.2	949 56.6	1,103 65.8	1,133 67.6	1,363 81.3	571 34.0	814 48.5	951 56.7	1,001 59.7		
〃	カヤの平高原	546 100.0	628 115.0	519 95.1	561 102.7	461 84.4	463 84.8	347 63.6	412 75.5	419 76.7	364 66.7	366 67.0	301 55.1	263 48.2	252 46.2	238 43.6	15 2.7		
〃	馬曲温泉	1,105 100.0	1,067 96.6	1,054 95.4	945 85.5	1,086 98.3	961 87.0	890 80.5	831 75.2	703 63.6	642 58.1	643 58.2	613 55.5	449 40.6	472 42.7	496 44.9	154 13.9		
野沢温泉村	野沢温泉	6,386 100.0	5,965 93.4	5,825 91.2	5,718 89.5	6,425 100.6	6,715 105.2	6,876 107.7	6,841 107.1	6,756 105.8	7,133 111.7	7,199 112.7	7,014 109.8	6,061 94.9	4,734 74.1	5,974 93.5	7,146 111.9		
栄村	苗場山・鳥甲山	67 100.0	92 137.3	110 164.2	79 117.9	93 138.8	88 131.3	85 126.9	117 174.6	98 146.3	68 101.5	78 116.4	60 89.6	26 38.8	32 47.8	30 44.8	47 70.1		
〃	秋山郷	455 100.0	528 116.0	485 106.6	359 78.9	382 84.0	369 81.1	343 75.4	363 79.8	514 113.0	244 53.6	241 53.0	211 46.4	127 27.9	120 26.4	164 36.0	115 25.3		平成9年名称を「野々海池」から変更
〃	千曲川沿線	1,126 100.0	1,078 95.7	1,000 88.8	587 52.1	1,010 89.7	955 84.8	862 76.6	899 79.8	809 71.8	710 63.1	411 36.5	347 30.8	247 21.9	204 18.1	326 29.0	554 49.2		
北信地域振興局計		81,372 100.0	79,482 97.7	75,425 92.7	71,920 88.4	74,852 92.0	75,987 93.4	73,634 90.5	73,433 90.2	69,143 85.0	70,955 87.2	68,717 84.4	67,687 83.2	47,094 57.9	40,085 49.3	50,587 62.2	68,436 84.1		
北信濃計		234,481 100.0	285,942 121.9	223,363 95.3	217,841 92.9	220,309 94.0	225,936 96.4	214,950 91.7	287,358 122.6	226,103 96.4	222,390 94.8	218,645 93.2	214,543 91.5	124,285 53.0	117,834 50.3	211,208 90.1	193,667 82.6		
長野県計		867,526 100.0	917,433 105.8	867,980 100.1	843,486 97.2	847,252 97.7	855,532 98.6	841,832 97.0	933,144 107.6	895,758 103.3	870,956 100.4	871,015 100.4	860,105 99.1	514,764 59.3	526,661 60.7	754,466 87.0	801,409 92.4		

令和5年 観光地利用者統計調査結果

令和6年7月発行

お問い合わせ先

長野県 観光スポーツ部 山岳高原観光課

〒380-8570 （住所記載不要）

長野県長野市南長野幅下692-2

TEL 026-235-7247

FAX 026-235-7257