

【R6年7月訂正版】

令和 4 年

観光地利用者統計調査結果

長野県 観光部 山岳高原観光課

観光地利用者統計調査について

1 調査の目的

県内観光地利用者の観光地における利用状況及び観光地消費額の実態を把握することを目的とする。

2 調査方法等

対象観光地の所在する市町村で、観光施設、交通機関、宿泊施設等に照会し、調査を行う。各観光地における調査結果を県で集計し、「観光地利用者統計調査結果」を作成。

3 調査期間 令和4年1月1日から令和4年12月31日まで

4 調査対象 県内284か所の観光地（令和3年289か所）

5 用語の説明

延利用者数…日帰り客数と宿泊客の延数の合計

〈計算例〉

☆1人が1泊した場合
延利用者数（延数）は2人（実数は1人）

☆2人が3泊した場合
延利用者数（延数）は8人（実数は2人）

☆2人が3泊し、2人の日帰りがあった場合
延利用者数（延数）は10人
 $2人 \times 4日 + 2人 \times 1日 = 10人$
（3泊）
実数は4人
 $2人 + 2人 = 4人$
延宿泊客は8人
 $2人 \times 4日 = 8人$

実数…滞在日数に関わらず実人員を計上（月をまたがって同一観光地に滞在する利用者については、滞在日数の多い月に実人員を計上し、滞在日数が同じ場合は後の月に計上）

延宿泊客…宿泊客の延数と同義である。

観光地消費額…観光客の観光行動に伴う経費で、当該観光地内で支出した宿泊費、交通費（最寄の駅等から当該観光地までの往復料金）、飲食娯楽費、土産その他買物費、観覧料又はこれに類するもの、その他。

※観光地内での消費行動のみ算定しているため今年度より名称を”観光消費額”から変更。

6 数値の表記方法

端数処理の都合上、各表間で数値が一致しない場合がある。

目 次

令和4年観光地利用者統計調査結果	2
別 表	10
6 広域別（地域振興局別）統計資料（概要編）	17
6 広域別（地域振興局別）統計資料（年次推移）	29

令和 4 年観光地利用者統計調査結果

1 調査結果の概要

令和 4 年の長野県内の観光地の利用者数は、延べ7,545万人で対前年比2,278万人（43.3％）の増、観光地消費額は2,804億円 で対前年比968.08億円（52.7％）の増となりました。

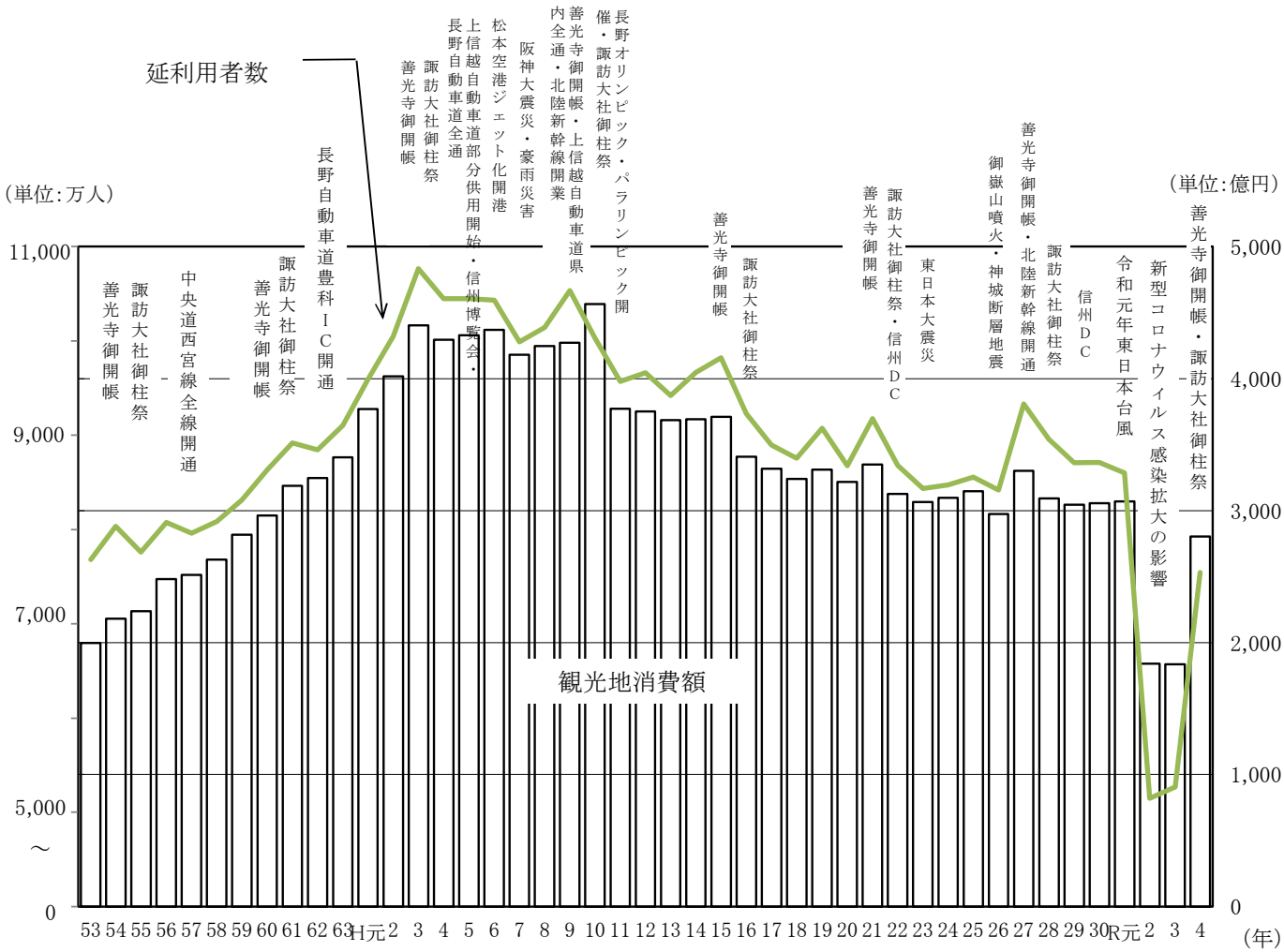
新型コロナウイルス感染症については第6波（2月頃）第7波（7月頃）の感染拡大があったものの行動制限もなく「善光寺御開帳」「諏訪大社御柱祭」の開催や10月からの訪日外国人観光客の受入れ再開もあり需要は伸びました。

主要観光地の上位3位は、「善光寺」「軽井沢高原」「上諏訪温泉・諏訪湖」となり、利用者数は3地点で2,015万人（全体の26.7％）となりました。

(単位:千人、百万円、%)					
区 分	令和2年	令和3年	令和4年	対前年増減	対前年増減比
延利用者数	51,476	52,666	75,447	22,781	43.3
観光地消費額	184,140	183,557	280,365	96,808	52.7

2 延利用者数及び観光地消費額

(1) 延利用者数及び観光地消費額の推移



(単位:万人、億円、%)															
区 分	昭和53年	平成3年	平成10年	平成23年	平成24年	平成25年	平成26年	平成27年	平成28年	平成29年	平成30年	令和元年	令和2年	令和3年	令和4年
延利用者数	7,682	10,764	10,028	8,435	8,473	8,555	8,418	9,331	8,958	8,710	8,710	8,601	5,148	5,267	7,545
対前年伸び率	-	7.1	△ 4.8	△ 2.8	0.4	1.0	△ 1.6	10.8	△ 4.0	△ 2.8	0.0	△ 1.3	△ 40.2	2.3	43.3
観光地消費額	1,997	4,403	4,565	3,067	3,097	3,148	2,974	3,302	3,093	3,046	3,058	3,071	1,841	1,836	2,804
対前年伸び率	-	9.6	6.9	△ 1.9	1.0	1.7	△ 5.5	11.0	△ 6.3	△ 1.5	0.4	0.4	△ 40.0	△ 0.3	52.7

(2) 「県内・県外別」・「日帰り・宿泊別」の状況

延利用者数を県内・県外別に見ると、県内客は延べ2,784万人で対前年比740万人（36.2%）増、県外客は延べ4,761万人で前年比1,539万人（47.7%）の増となりました。

日帰り・宿泊別に見ると、日帰り客が延べ5,271万人で対前年比1,595万人（43.4%）増、宿泊客が延べ2,274万人で前年比683万人（42.9%）の増となりました。

（単位：千人、%）

区 分	令和2年		令和3年		令和4年		対前年 増減	対前年 増減比
	延利用者数	構成比	延利用者数	構成比	延利用者数	構成比		
合 計	51,476	100.0	52,666	100.0	75,447	100.0	22,781	43.3
県 内	20,322	39.5	20,441	38.8	27,836	36.9	7,395	36.2
県 外	31,154	60.5	32,225	61.2	47,610	63.1	15,385	47.7
日 帰 り	34,865	67.7	36,754	69.8	52,707	69.9	15,953	43.4
宿 泊	16,611	32.3	15,913	30.2	22,739	30.1	6,826	42.9

○ 平均泊数

$$\cdot \frac{\text{宿 泊 延 数 (千 人)} \quad 12,669}{\text{宿 泊 実 利 用 者 数 (千 人)} \quad 10,071} = 1.26 \text{ 泊} \quad (\text{令和3年 } 1.25 \text{ 泊})$$

(3) 観光地消費額の状況

観光地における消費額は、全体で2,804億円となりました。

日帰り・宿泊別にみると、日帰り客による消費額は1,389億円となり、前年比497億円（55.7%）の増、宿泊客による消費額は1,415億円となり、前年比471億円（50.0%）の増となっています。

（単位：百万円、%）

区 分	令和2年		令和3年		令和4年		対前年 増減	対前年 増減比
	観光地消費額	構成比	観光地消費額	構成比	観光地消費額	構成比		
合 計	184,140	100.0	183,557	100.0	280,365	100.0	96,808	52.7
日 帰 り	85,125	46.2	89,226	48.6	138,906	49.5	49,680	55.7
宿 泊	99,015	53.8	94,331	51.4	141,459	50.5	47,128	50.0

○ 一人1日当たりの消費額

$$\cdot \frac{\text{日 帰 り 客 の 消 費 額 (百万円)} \quad 138,906}{\text{日 帰 り 客 数 (千 人)} \quad 52,707} = 2,635 \text{ 円} \quad (\text{令和3年 } 2,428 \text{ 円})$$

$$\cdot \frac{\text{宿 泊 客 の 消 費 額 (百万円)} \quad 141,459}{\text{宿 泊 客 数 (千 人)} \quad 22,739} = 6,221 \text{ 円} \quad (\text{令和3年 } 5,928 \text{ 円})$$

$$\cdot \frac{\text{利用者全体の消費額 (百万円)} \quad 280,365}{\text{利 用 者 全 体 (千 人)} \quad 75,447} = 3,716 \text{ 円} \quad (\text{令和3年 } 3,485 \text{ 円})$$

(4) 観光地類型別の状況

(単位:千人、%)

区 分	令和2年		令和3年		令和4年		対前年 増減	対前年 増減比
	延利用者数	構成比	延利用者数	構成比	延利用者数	構成比		
山 岳	1,505	2.9	1,699	3.2	2,630	3.5	931	54.8
高原・湖沼	25,718	50.0	26,031	49.4	33,749	44.7	7,718	29.7
温 泉	9,808	19.1	9,309	17.7	12,281	16.3	2,972	31.9
名所・旧跡	14,446	28.1	15,627	29.7	26,787	35.5	11,159	71.4
合 計	51,476	100.0	52,666	100.0	75,447	100.0	22,780	43.3

(5) 主要観光地（延利用者数上位50位）の状況

(単位:千人、%)

順位			市町村名	観 光 地 名	延 利 用 者 数			対前年 増減	対前年 増減比
R2年	R3年	R4年			R2年	R3年	R4年		
2	2	1	長 野 市	善 光 寺	3,349	3,138	9,765	6,627	211.1
1	1	2	軽 井 沢 町	軽 井 沢 高 原	5,144	5,484	7,129	1,645	30.0
3	3	3	諏 訪 市	上諏訪温泉・諏訪湖	2,408	2,478	3,258	780	31.5
4	4	4	山 ノ 内 町	志賀高原・北志賀高原	2,282	1,791	2,281	490	27.4
5	6	5	白 馬 村	白 馬 山 麓	1,694	1,396	1,944	548	39.2
6	5	6	諏 訪 市	霧 ケ 峰 高 原	1,564	1,457	1,880	424	29.1
7	7	7	立科町・茅野市	東白樺湖・白樺湖	1,205	1,254	1,790	535	42.7
10	8	8	茅 野 市	蓼 科	1,004	1,143	1,510	367	32.1
9	9	9	長 野 市	戸 隠 高 原	1,036	1,085	1,460	375	34.6
16	16	10	上 田 市	上 田 城 跡	670	709	1,261	552	77.9
24	10	11	安 曇 野 市	安曇野湧水群	438	869	1,160	291	33.4
11	15	12	諏訪市・下諏訪町	諏 訪 大 社	906	709	1,089	380	53.5
14	11	13	上田市・長和町・松本市	美 ケ 原 高 原	709	801	1,005	203	25.4
28	28	14	豊 丘 村	道の駅南信州とよおかマルシェ	415	436	985	549	126.0
8	12	15	安 曇 野 市	安曇野穂高温泉郷	1,112	766	955	189	24.6
13	17	16	山 ノ 内 町	湯田中渋温泉郷	720	702	906	204	29.0
12	13	17	東 御 市	道の駅雷電くるみの里	765	764	874	110	14.4
26	22	18	松 本 市	上 高 地	427	517	873	356	68.9
57	53	19	上 田 市	菅 平 高 原	219	263	724	461	175.3
52	42	20	大 町 市	大 町 温 泉 郷	237	336	722	386	114.8

(単位:千人、%)

順位			市町村名	観 光 地 名	延 利 用 者 数			対前年 増減	対前年 増減比
R2年	R3年	R4年			R2年	R3年	R4年		
32	19	21	佐 久 市	佐 久 平	384	565	721	157	27.8
19	23	22	千 曲 市	戸 倉 上 山 田 温 泉	532	492	692	200	40.6
15	14	23	安 曇 野 市	ほりがね道の駅・楡の里	707	717	688	△ 28	△ 4.0
22	20	24	安 曇 野 市	烏 川 溪 谷	473	560	665	105	18.8
33	36	25	松 本 市	松 本 城	378	385	664	280	72.7
21	27	26	立 科 町	蓼 科 牧 場	523	442	655	213	48.1
25	25	27	茅 野 市	車 山 高 原	436	453	628	176	38.8
30	34	28	下 諏 訪 町	八 島 高 原	407	401	625	224	56.0
17	24	29	野 沢 温 泉 村	野 沢 温 泉	606	473	597	124	26.2
20	21	30	富 士 見 町	富 士 見 高 原	529	555	572	17	3.0
54	35	31	小 諸 市	懐 古 園	228	397	548	150	37.8
38	31	32	松 本 市	浅 間 温 泉	350	410	545	135	32.9
37	26	33	須 坂 市	臥 竜 公 園	356	444	527	83	18.7
51	30	34	佐 久 市	平 尾 山 公 園	243	421	516	95	22.6
50	51	35	大 町 市	黒 部 ダ ム	250	305	513	207	68.0
23	37	36	上 田 市	別 所 温 泉	444	372	498	126	33.9
29	29	37	伊 那 市	伊 那 西 部 高 原	411	428	480	52	12.2
48	45	38	駒ヶ根市・宮田村	駒 ヶ 根 高 原	289	333	472	139	41.8
105	96	39	大 町 市	大 町 東 山 ・ 市 街 地	88	104	467	363	347.6
58	52	40	長 野 市	松 代	216	266	467	200	75.2
35	33	41	松 川 村	安曇野すずむしの里	366	402	461	59	14.7
40	44	42	東 御 市	湯 の 丸 高 原	346	334	421	88	26.3
34	39	43	木 曽 町	木 曽 福 島	376	366	420	54	14.8
39	32	44	小 諸 市	高 峰 高 原	349	403	417	14	3.3
47	50	45	南 箕 輪 村	大 芝 高 原	299	314	408	94	29.8
27	38	46	中野市・飯山市	斑 尾 高 原	423	371	406	35	9.5
88	84	47	塩 尻 市	奈 良 井 宿	115	125	405	281	225.2
43	47	48	松 本 市	美 ヶ 原 温 泉 郷	327	328	404	76	23.2
42	48	49	阿 智 村	昼 神 温 泉	334	320	404	84	26.2
83	43	50	塩 尻 市	高 ボ ッ チ 高 原	129	335	376	41	12.1

3 6 広域・地域振興局別の状況

全体的に前々年度、前年度を大きく上回り、令和3年と比較すると延利用者数は4割、消費額は5割の増加となりました。大きな催事があった地域が特に伸びました。

(1) 延利用者数

(単位:千人、%)

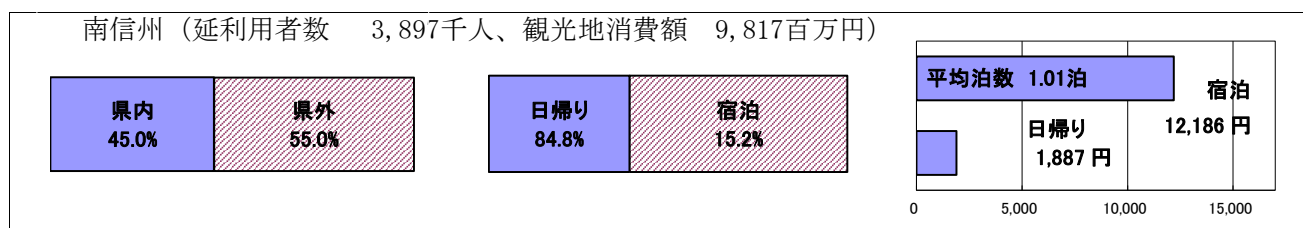
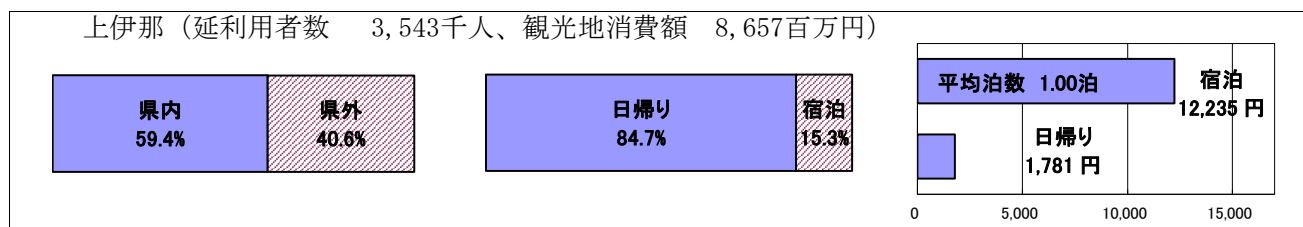
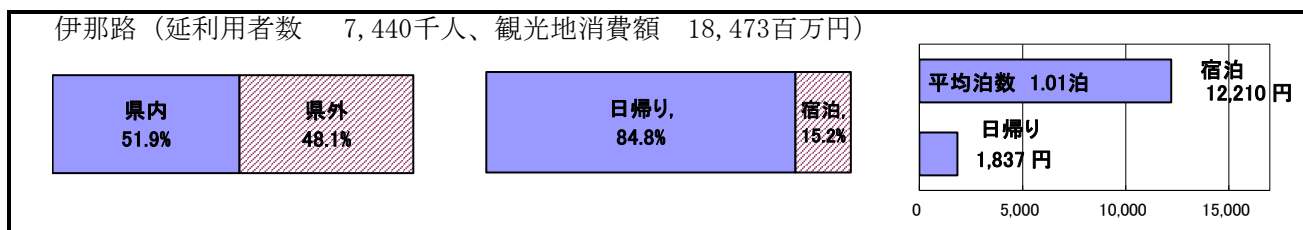
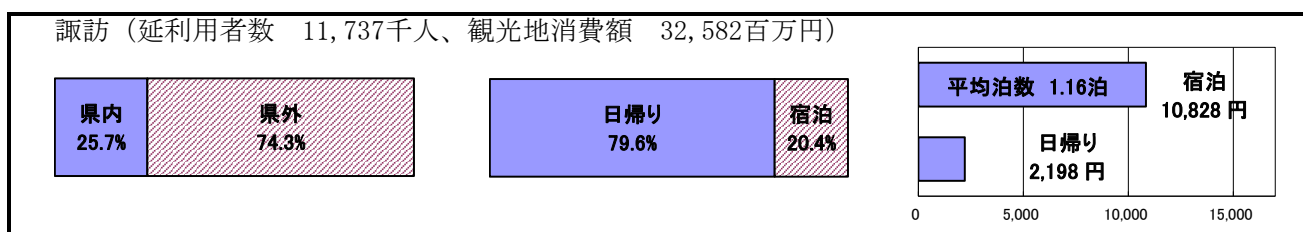
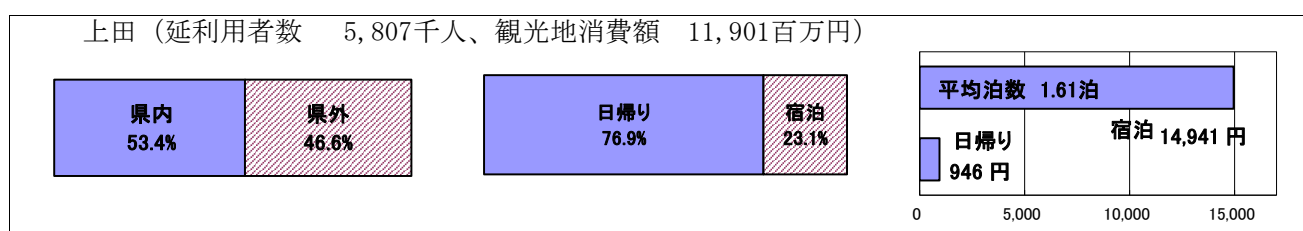
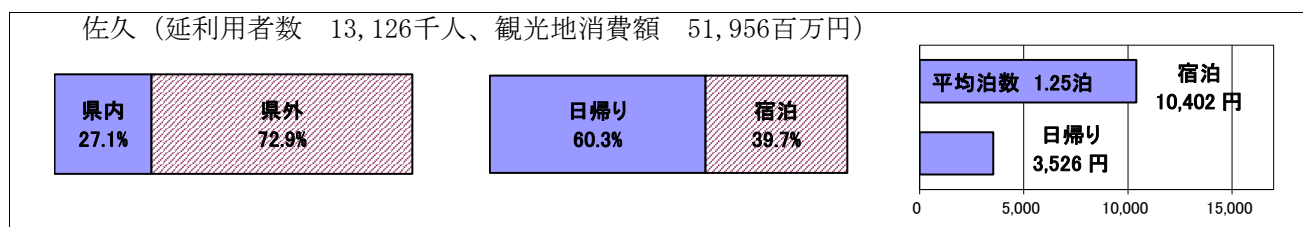
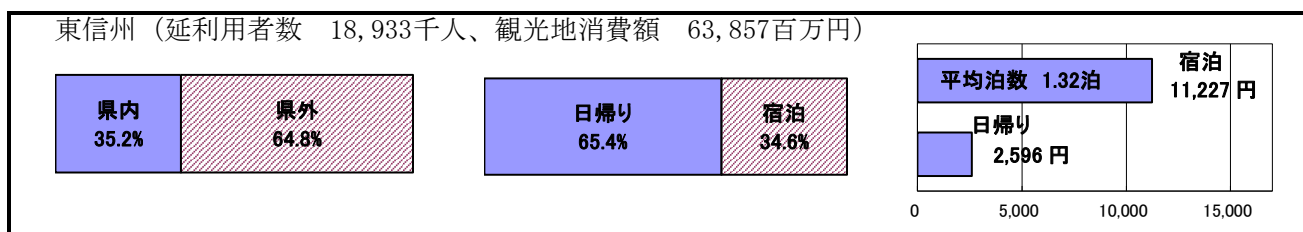
区 分	令和2年		令和3年		令和4年		対前年 増減	対前年 増減比
	延利用者数	構成比	延利用者数	構成比	延利用者数	構成比		
東 信 州	13,452	26.1	14,406	27.4	18,933	25.1	4,527	31.4
佐 久	9,426	18.3	10,320	19.6	13,126	17.4	2,806	27.2
上 田	4,025	7.8	4,086	7.8	5,807	7.7	1,721	42.1
諏 訪	8,573	16.7	8,630	16.4	11,737	15.6	3,107	36.0
伊 那 路	5,076	9.9	5,496	10.4	7,440	9.9	1,944	35.4
上 伊 那	2,451	4.8	2,789	5.3	3,543	4.7	754	27.0
南 信 州	2,625	5.1	2,707	5.1	3,897	5.2	1,189	43.9
木曽路(木曽)	1,455	2.8	1,551	2.9	2,017	2.7	466	30.0
日本アルプス	10,493	20.4	10,800	20.5	14,200	18.8	3,400	31.5
松 本	6,181	12.0	6,686	12.7	8,821	11.7	2,136	31.9
北アルプス	4,311	8.4	4,114	7.8	5,378	7.1	1,264	30.7
北 信 濃	12,429	24.1	11,783	22.4	21,121	28.0	9,337	79.2
長 野	7,719	15.0	7,775	14.8	16,062	21.3	8,287	106.6
北 信	4,709	9.1	4,009	7.6	5,059	6.7	1,050	26.2
合 計	51,476	100.0	52,666	100.0	75,447	100.0	22,780	43.3

(2) 観光地消費額

(単位:百万円、%)

区 分	令和2年		令和3年		令和4年		対前年 増減	対前年 増減比
	観光地消費額	構成比	観光地消費額	構成比	観光地消費額	構成比		
東 信 州	42,991	23.3	46,908	25.6	63,857	22.8	16,950	36.1
佐 久	35,483	19.3	39,823	21.7	51,956	18.5	12,134	30.5
上 田	7,509	4.1	7,085	3.9	11,901	4.2	4,816	68.0
諏 訪	23,158	12.6	23,050	12.6	32,582	11.6	9,531	41.4
伊 那 路	11,725	6.4	12,790	7.0	18,473	6.6	5,684	44.4
上 伊 那	5,430	2.9	6,254	3.4	8,657	3.1	2,403	38.4
南 信 州	6,295	3.4	6,536	3.6	9,817	3.5	3,281	50.2
木曽路(木曽)	6,941	3.8	6,889	3.8	8,739	3.1	1,850	26.9
日本アルプス	38,720	21.0	38,916	21.2	58,022	20.7	19,107	49.1
松 本	20,148	10.9	21,029	11.5	29,111	10.4	8,082	38.4
北アルプス	18,573	10.1	17,887	9.7	28,911	10.3	11,025	61.6
北 信 濃	60,605	32.9	55,004	30.0	98,691	35.2	43,687	79.4
長 野	34,400	18.7	33,981	18.5	71,142	25.4	37,161	109.4
北 信	26,204	14.2	21,023	11.5	27,549	9.8	6,526	31.0
合 計	184,140	100.0	183,557	100.0	280,365	100.0	96,808	52.7

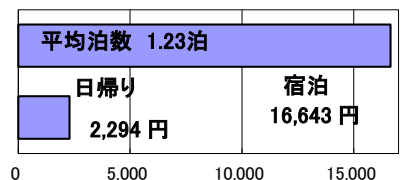

(3) 県内・県外別及び日帰り・宿泊別の割合、日帰り客・宿泊客の1人当たりの単価




木曽（延利用者数 2,017千人、観光地消費額 8,739百万円）



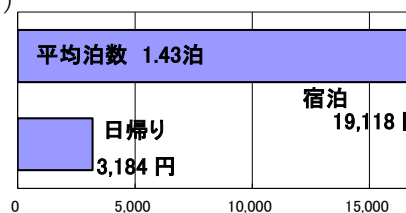
日本アルプス（延利用者数 14,200千人、観光地消費額 58,022百万円）





松本（延利用者数 8,821千人、観光地消費額 29,111百万円）




北アルプス（延利用者数 5,378千人、観光地消費額 28,911百万円）



北信濃（延利用者数 21,121千人、観光地消費額 98,691百万円）



長野（延利用者数 16,062千人、観光地消費額 71,142百万円）



北信（延利用者数 5,059千人、観光地消費額 27,549百万円）



※日帰り客・宿泊客の1人当たりの単価について

【日帰り客の1人当たりの単価】

・1人の日帰り客が当該観光地で消費した額（当該最寄の駅等から当該観光地までの往復交通費、昼食代、観覧料、遊覧料、スキー・スケートの借上げ料、土産品代）を平均したもの。日帰り客総消費額÷日帰り客数で算出。

【宿泊客の1人当たりの単価】

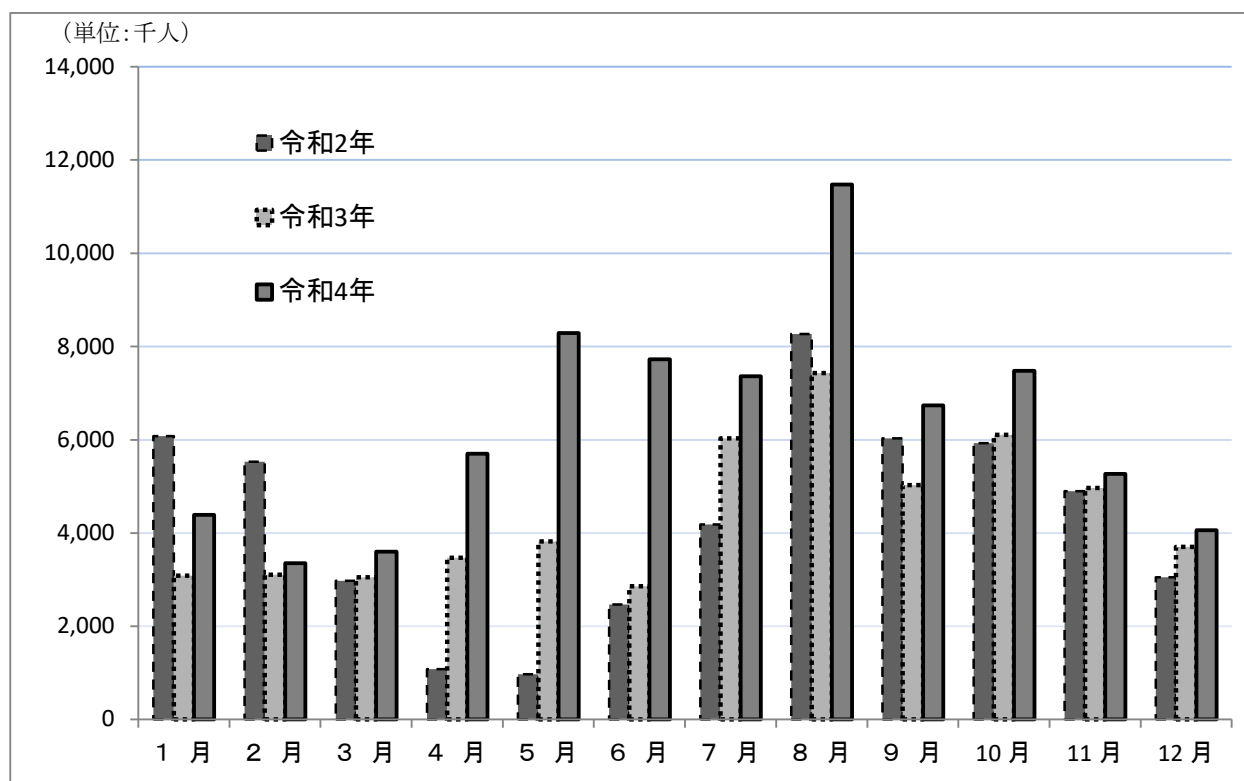
・1人の宿泊客が1回の宿泊旅行で当該観光地で消費した額（宿泊費、当該最寄の駅等から当該観光地までの往復交通費、昼食代、観覧料、遊覧料、スキー・スケートの借上げ料、土産品代）を平均したもの。宿泊客消費総額÷宿泊客実数で算出。

4 月別利用者数の状況

令和3年より新型コロナウイルス感染症の影響が緩和され年間を通して増加となりました。特に第6波や第7波のピークを過ぎたゴールデンウィークや夏季シーズンは各地で新型コロナウイルス感染症の対策を配慮したうえでのイベントの開催や施設の営業再開もあり増加傾向が顕著に表れました。

(単位:千人、%)

区 分	令和2年		令和3年		令和4年		対前年 増減	対前年 増減比
	延利用者数	構成比	延利用者数	構成比	延利用者数	構成比		
1 月	6,076	11.8	3,088	5.9	4,392	5.8	1,304	42.2
2 月	5,533	10.7	3,108	5.9	3,353	4.4	245	7.9
3 月	2,975	5.8	3,050	5.8	3,598	4.8	549	18.0
4 月	1,080	2.1	3,472	6.6	5,702	7.6	2,230	64.2
5 月	975	1.9	3,822	7.3	8,287	11.0	4,466	116.9
6 月	2,471	4.8	2,858	5.4	7,727	10.2	4,869	170.4
7 月	4,183	8.1	6,034	11.5	7,364	9.8	1,331	22.1
8 月	8,271	16.1	7,429	14.1	11,474	15.2	4,044	54.4
9 月	6,028	11.7	5,026	9.5	6,740	8.9	1,714	34.1
10 月	5,931	11.5	6,108	11.6	7,476	9.9	1,368	22.4
11 月	4,901	9.5	4,964	9.4	5,270	7.0	305	6.2
12 月	3,054	5.9	3,707	7.0	4,063	5.4	356	9.6
合 計	51,476	100.0	52,666	100.0	75,447	100.0	22,780	43.3



(別 表) 1 観光地利用者数及び観光地消費額の年次別推移

区 分	延 利 用 者 数											観 光 地 消 費 額										
	長野県全体					県内・県外別				日帰り・宿泊別				長野県全体				日帰り・宿泊別		観光客一人当たりの消費額		
	利用者数	指 数	対前年比	伸び率	観光地数	県内客	構成比	県外客	構成比	日帰り客	構成比	延宿泊客	構成比	消費額	指 数	対前年比	伸び率	日帰り客	延宿泊客	利用者平均	日帰り客	延宿泊客
	千人		%	%	か所	千人	%	千人	%	千人	%	千人	%	百万円		%	%	百万円	百万円	円	円	円
昭和40	35,329	32.8	111.4	11.4	197	13,159	37.2	22,170	62.8	20,558	58.2	14,771	41.8	28,651	6.5	130.2	30.2	10,329	18,322	811	502	1,240
41	38,869	36.1	110.0	10.0	232	13,651	35.1	25,218	64.9	20,847	53.6	18,022	46.4	37,074	8.4	129.4	29.4	12,975	24,099	954	622	1,337
42	46,719	43.4	120.2	20.2	252	16,299	34.9	30,420	65.1	22,349	47.8	24,370	52.2	48,360	11.0	130.4	30.4	14,001	34,359	1,035	626	1,410
43	53,155	49.4	113.8	13.8	269	17,897	33.7	35,258	66.3	24,988	47.0	28,167	53.0	56,248	12.8	116.3	16.3	16,250	39,998	1,058	650	1,420
44	55,949	52.0	105.3	5.3	291	19,128	34.2	36,821	65.8	28,322	50.6	27,627	49.4	62,443	14.2	111.0	11.0	20,248	42,195	1,116	715	1,527
45	59,797	55.6	106.9	6.9	293	19,976	33.4	39,821	66.6	29,568	49.4	30,229	50.6	71,066	16.1	113.8	13.8	19,999	51,067	1,188	676	1,689
46	65,819	61.1	110.1	10.1	292	21,500	32.7	44,319	67.3	32,868	49.9	32,951	50.1	87,343	19.8	122.9	22.9	25,727	61,616	1,327	783	1,870
47	71,201	66.1	108.2	8.2	283	22,676	31.8	48,525	68.2	35,833	50.3	35,368	49.7	105,927	24.1	121.3	21.3	32,223	73,704	1,488	899	2,084
48	79,236	73.6	111.3	11.3	281	25,416	32.1	53,820	67.9	40,726	51.4	38,510	48.6	131,291	29.8	123.9	23.9	42,362	88,929	1,657	1,040	2,309
49	76,057	70.7	96.0	△ 4.0	275	24,136	31.7	51,921	68.3	38,685	50.9	37,372	49.1	145,737	33.1	111.0	11.0	47,029	98,708	1,916	1,216	2,641
50	74,947	69.6	98.5	△ 1.5	275	23,165	30.9	51,782	69.1	38,998	52.0	35,949	48.0	156,053	35.4	107.1	7.1	52,562	103,491	2,082	1,348	2,879
51	74,097	68.8	98.9	△ 1.1	275	22,699	30.6	51,398	69.4	39,124	52.8	34,973	47.2	163,285	37.1	104.6	4.6	54,736	108,549	2,204	1,399	3,104
52	75,628	70.3	102.1	2.1	268	22,638	29.9	52,990	70.1	39,716	52.5	35,912	47.5	184,247	41.8	112.8	12.8	63,738	120,509	2,436	1,605	3,356
53	76,815	71.4	101.6	1.6	269	23,698	30.9	53,117	69.1	39,786	51.8	37,029	48.2	199,685	45.4	108.4	8.4	63,950	135,735	2,600	1,607	3,666
54	80,334	74.6	104.6	4.6	238	24,023	29.9	56,311	70.1	43,257	53.8	37,077	46.2	218,285	49.6	109.3	9.3	77,456	140,829	2,717	1,791	3,798
55	77,621	72.1	96.6	△ 3.4	241	23,278	30.0	54,343	70.0	41,901	54.0	35,720	46.0	223,942	50.9	102.6	2.6	76,514	147,428	2,885	1,826	4,127
56	80,751	75.0	104.0	4.0	242	23,134	28.6	57,617	71.4	42,021	52.0	38,730	48.0	248,132	56.4	110.8	10.8	81,033	167,099	3,073	1,928	4,314
57	79,596	73.9	98.6	△ 1.4	244	23,205	29.2	56,391	70.8	41,831	52.6	37,765	47.4	251,429	57.1	101.3	1.3	82,589	168,840	3,159	1,974	4,471
58	80,858	75.1	101.6	1.6	246	23,484	29.0	57,374	71.0	42,163	52.1	38,695	47.9	262,864	59.7	104.5	4.5	85,305	177,559	3,251	2,023	4,589
59	83,141	77.2	102.8	2.8	247	24,467	29.4	58,674	70.6	43,306	52.1	39,835	47.9	281,789	64.0	107.2	7.2	91,677	190,112	3,389	2,117	4,772
60	86,320	80.2	103.8	3.8	246	25,608	29.7	60,712	70.3	46,004	53.3	40,316	46.7	296,404	67.3	105.2	5.2	99,863	196,541	3,434	2,171	4,875
61	89,195	82.9	103.3	3.3	248	26,696	29.9	62,499	70.1	48,235	54.1	40,960	45.9	318,764	72.4	107.5	7.5	107,632	211,132	3,574	2,231	5,155
62	88,466	82.2	99.2	△ 0.8	250	25,879	29.3	62,587	70.7	47,768	54.0	40,698	46.0	324,699	73.7	101.9	1.9	110,887	213,812	3,670	2,321	5,254
63	91,021	84.6	102.9	2.9	255	26,828	29.5	64,193	70.5	49,333	54.2	41,688	45.8	340,368	77.3	104.8	4.8	117,331	223,037	3,739	2,378	5,350
平成元 年	95,939	89.1	105.4	5.4	259	27,655	28.8	68,284	71.2	51,632	53.8	44,307	46.2	376,869	85.6	110.7	10.7	128,278	248,591	3,928	2,484	5,611
2	100,468	93.3	104.7	4.7	260	28,957	28.8	71,511	71.2	54,144	53.9	46,324	46.1	401,669	91.2	106.6	6.6	141,160	260,509	3,998	2,607	5,624
3	107,641	100.0	107.1	7.1	260	31,884	29.6	75,757	70.4	59,875	55.6	47,766	44.4	440,290	100.0	109.6	9.6	165,708	274,582	4,090	2,768	5,748
4	104,495	97.1	97.1	△ 2.9	255	30,894	29.6	73,601	70.4	58,624	56.1	45,871	43.9	429,349	97.5	97.5	△ 2.5	159,779	269,570	4,109	2,725	5,877
5	104,489	97.1	100.0	0.0	262	32,763	31.4	71,726	68.6	59,858	57.3	44,631	42.7	432,842	98.3	100.8	0.8	170,000	262,842	4,142	2,840	5,889
6	104,319	96.9	99.8	△ 0.2	269	31,705	30.4	72,614	69.6	59,338	56.9	44,981	43.1	436,983	99.2	101.0	1.0	170,431	266,552	4,189	2,872	5,926
7	99,898	92.8	95.8	△ 4.2	278	30,487	30.5	69,411	69.5	58,222	58.3	41,676	41.7	418,090	95.0	95.7	△ 4.3	166,811	251,279	4,185	2,865	6,029
8	101,420	94.2	101.5	1.5	283	31,238	30.8	70,182	69.2	58,564	57.7	42,856	42.3	424,622	96.4	101.6	1.6	167,034	257,588	4,187	2,852	6,011
9	105,327	97.9	103.9	3.9	287	33,271	31.6	72,056	68.4	63,994	60.8	41,333	39.2	427,063	97.0	100.6	0.6	180,771	246,292	4,055	2,825	5,959
10	100,275	93.2	95.2	△ 4.8	292	30,720	31.4	67,103	68.6	60,518	61.9	37,305	38.1	456,516	103.7	106.9	6.9	168,034	221,182	4,553	2,777	5,929
11	95,708	88.9	95.4	△ 4.6	294	30,239	31.6	65,469	68.4	59,624	62.3	36,084	37.7	377,242	85.7	82.6	△ 17.4	165,222	212,020	3,942	2,771	5,876
12	96,625	89.8	101.0	1.0	295	31,294	32.4	65,331	67.6	61,437	63.6	35,188	36.4	375,199	85.2	99.5	△ 0.5	169,726	205,473	3,883	2,763	5,839
13	94,196	87.5	97.5	△ 2.5	296	30,959	32.9	63,238	67.1	60,283	64.0	33,913	36.0	368,517	83.7	98.2	△ 1.8	169,479	199,038	3,912	2,811	5,869
14	96,646	89.8	102.6	2.6	294	31,297	32.4	65,349	67.6	63,203	65.4	33,444	34.6	369,334	83.9	100.2	0.2	173,002	196,332	3,821	2,737	5,871
15	98,214	91.2	101.6	1.6	296	32,397	33.0	65,817	67.0	65,460	66.7	32,754	33.3	371,045	84.3	100.5	0.5	177,375	193,670	3,778	2,710	5,913
16	92,294	85.7	94.0	△ 6.0	296	30,125	32.6	62,169	67.4	61,779	66.9	30,515	33.1	340,953	77.4	91.9	△ 8.1	162,138	178,815	3,694	2,624	5,860
17	88,945	82.6	96.4	△ 3.6	295	29,488	33.2	59,457	66.8	59,065	66.4	29,880	33.6	331,783	75.4	97.3	△ 2.7	155,947	175,836	3,730	2,640	5,885
18	87,555	81.3	98.4	△ 1.6	293	29,893	34.1	57,662	65.9	58,673	67.0	28,882	33.0	324,095	73.6	97.7	△ 2.3	156,180	167,915	3,702	2,662	5,814
19	90,734	84.3	103.6	3.6	291	30,780	33.9	59,954	66.1	61,541	67.8	29,193	32.2	331,058	75.2	102.1	2.1	1				

2 6広域別、季節別(四半期別)、県内・県外別、日帰り・宿泊別利用者数及び観光地消費額

(単位:千人、百万円、%)

区 分		1～3月(第1四半期)			4～6月(第2四半期)			7～9月(第3四半期)			10～12月(第4四半期)			計		日帰り客		延宿泊客		合 計	
		県 内	県 外	計	県 内	県 外	計	県 内	県 外	計	県 内	県 外	計	県 内	県 外	観光客数	消費額	観光客数	消費額	観光客数	消費額
東信州	R4年	1,131	1,637	2,768	1,777	2,281	4,057	2,282	5,588	7,869	1,467	2,771	4,238	6,657	12,276	12,388	32,160	6,545	31,697	18,933	63,857
	R3年	916	1,303	2,220	1,178	1,411	2,589	1,717	3,983	5,700	1,426	2,471	3,898	5,238	9,168	9,772	24,802	4,635	22,106	14,406	46,908
	R2年	1,201	1,856	3,057	592	598	1,190	1,860	3,761	5,621	1,344	2,241	3,584	4,997	8,455	9,003	21,934	4,449	21,057	13,452	42,991
	R4/R3比	123.4	125.6	124.7	150.8	161.7	156.7	132.9	140.3	138.1	102.8	112.1	108.7	127.1	133.9	126.8	129.7	141.2	143.4	131.4	136.1
	R4/R2比	94.2	88.2	90.6	299.9	381.6	340.9	122.7	148.6	140.0	109.2	123.7	118.3	133.2	145.2	137.6	146.6	147.1	150.5	140.7	148.5
諏訪	R4年	400	1,001	1,401	750	2,240	2,991	1,336	4,004	5,340	535	1,470	2,005	3,022	8,715	9,336	20,525	2,400	12,057	11,737	32,582
	R3年	282	718	1,000	426	1,218	1,644	1,007	3,043	4,049	512	1,425	1,937	2,226	6,404	6,948	14,525	1,682	8,525	8,630	23,050
	R2年	531	1,239	1,770	220	627	848	1,034	3,039	4,073	493	1,390	1,883	2,278	6,295	6,910	14,721	1,663	8,438	8,573	23,158
	R4/R3比	142.0	139.4	140.2	176.2	183.9	181.9	132.7	131.6	131.9	104.6	103.1	103.5	135.7	136.1	134.4	141.3	142.7	141.4	136.0	141.4
	R4/R2比	75.3	80.8	79.1	340.4	357.1	352.8	129.2	131.8	131.1	108.6	105.8	106.5	132.6	138.5	135.1	139.4	144.3	142.9	136.9	140.7
伊那路	R4年	653	473	1,126	1,087	1,063	2,150	1,063	1,064	2,127	1,059	979	2,037	3,861	3,579	6,307	11,583	1,134	6,890	7,440	18,473
	R3年	522	386	908	762	576	1,338	798	757	1,556	872	823	1,695	2,954	2,543	4,648	7,690	848	5,100	5,496	12,790
	R2年	696	643	1,338	386	200	586	843	746	1,589	810	752	1,562	2,735	2,341	4,301	6,879	775	4,846	5,076	11,725
	R4/R3比	125.2	122.6	124.1	142.6	184.4	160.6	133.2	140.5	136.7	121.4	118.9	120.2	130.7	140.7	135.7	150.6	133.6	135.1	135.4	144.4
	R4/R2比	93.8	73.7	84.2	281.7	530.9	366.8	126.1	142.6	133.8	130.6	130.1	130.4	141.2	152.9	146.6	168.4	146.3	142.2	146.6	157.6
木曽路	R4年	63	243	305	81	289	370	183	689	871	96	375	470	422	1,595	1,538	5,337	479	3,402	2,017	8,739
	R3年	83	214	297	80	206	286	148	442	590	73	306	379	384	1,168	1,192	4,341	360	2,548	1,551	6,889
	R2年	59	320	379	28	91	119	97	494	590	67	301	368	250	1,205	1,076	4,205	379	2,736	1,455	6,941
	R4/R3比	75.5	113.3	102.7	102.0	140.0	129.4	123.3	155.9	147.7	131.4	122.6	124.3	110.1	136.6	129.0	122.9	133.3	133.5	130.0	126.9
	R4/R2比	106.5	75.8	80.6	291.4	318.4	312.1	189.2	139.5	147.7	143.6	124.5	128.0	169.0	132.3	142.9	126.9	126.5	124.4	138.6	125.9
日本 アルプス	R4年	939	1,294	2,233	1,178	2,149	3,327	1,311	3,629	4,940	1,304	2,395	3,699	4,732	9,467	9,286	21,305	4,914	36,717	14,200	58,022
	R3年	948	1,007	1,954	934	1,192	2,126	1,230	2,300	3,530	1,223	1,966	3,190	4,335	6,465	7,401	16,124	3,398	22,792	10,800	38,916
	R2年	1,353	1,722	3,075	650	297	947	1,381	2,017	3,398	1,271	1,801	3,072	4,655	5,838	6,927	15,481	3,566	23,240	10,493	38,720
	R4/R3比	99.1	128.6	114.3	126.1	180.4	156.5	106.6	157.8	139.9	106.6	121.8	116.0	109.2	146.5	125.5	132.1	144.6	161.1	131.5	149.1
	R4/R2比	69.4	75.1	72.6	181.3	722.7	351.3	94.9	179.9	145.4	102.6	132.9	120.4	101.7	162.2	134.1	137.6	137.8	158.0	135.3	149.9
北信濃	R4年	1,222	2,289	3,511	3,769	5,053	8,822	2,102	2,329	4,430	2,051	2,307	4,358	9,143	11,978	13,853	47,996	7,268	50,695	21,121	98,691
	R3年	1,043	1,826	2,868	1,068	1,101	2,169	1,420	1,643	3,064	1,774	1,908	3,683	5,305	6,478	6,794	21,744	4,990	33,260	11,783	55,004
	R2年	1,869	3,096	4,965	456	380	836	1,468	1,742	3,210	1,614	1,803	3,417	5,407	7,021	6,649	21,906	5,780	38,699	12,429	60,605
	R4/R3比	117.2	125.4	122.4	352.9	459.0	406.7	148.0	141.7	144.6	115.6	120.9	118.3	172.3	184.9	203.9	220.7	145.7	152.4	179.2	179.4
	R4/R2比	65.4	73.9	70.7	825.9	1,329.8	1,054.9	143.1	133.7	138.0	127.1	127.9	127.5	169.1	170.6	208.4	219.1	125.7	131.0	169.9	162.8
計	R4年	4,407	6,937	11,344	8,642	13,075	21,717	8,276	17,302	25,577	6,512	10,296	16,808	27,836	47,610	52,707	138,906	22,739	141,459	75,447	280,365
	R3年	3,793	5,454	9,246	4,449	5,704	10,152	6,320	12,169	18,488	5,880	8,900	14,780	20,441	32,225	36,754	89,226	15,913	94,331	52,666	183,557
	R2年	5,708	8,876	14,583	2,333	2,193	4,526	6,683	11,798	18,481	5,599	8,288	13,886	20,322	31,154	34,865	85,125	16,611	99,015	51,476	184,140
	R4/R3比	116.2	127.2	122.7	194.3	229.2	213.9	130.9	142.2	138.3	110.7	115.7	113.7	136.2	147.7	143.4	155.7	142.9	150.0	143.3	152.7
	R4/R2比	77.2	78.2	77.8	370.4	596.1	479.8	123.8	146.7	138.4	116.3	124.2	121.0	137.0	152.8	151.2	163.2	136.9	142.9	146.6	152.3

3 6広域別、月別延利用者数

(単位:千人、%)

6 広 域 別	区 分	1 月	2 月	3 月	4 月	5 月	6 月	7 月	8 月	9 月	10 月	11 月	12 月	計
東 信 州	R 4 年	1,083	771	914	1,231	1,525	1,302	2,199	3,606	2,064	1,779	1,391	1,068	18,933
	R4年構成比	5.7	4.1	4.8	6.5	8.1	6.9	11.6	19.1	10.9	9.4	7.4	5.6	100.0
	R 3 年	749	704	766	886	902	802	1,793	2,342	1,566	1,521	1,391	986	14,406
	R 2 年	1,267	1,101	688	289	208	693	1,303	2,523	1,795	1,474	1,352	758	13,452
	R4/R3比	144.5	109.5	119.4	138.9	169.1	162.4	122.7	154.0	131.8	117.0	100.0	108.4	131.4
	R4/R2比	85.4	70.0	132.8	425.7	733.1	187.9	168.8	143.0	115.0	120.7	102.8	141.0	140.7
諏 訪	R 4 年	648	377	377	741	1,277	973	1,862	2,379	1,100	1,048	540	417	11,737
	R4年構成比	5.5	3.2	3.2	6.3	10.9	8.3	15.9	20.3	9.4	8.9	4.6	3.6	100.0
	R 3 年	411	262	327	429	669	547	1,556	1,674	820	942	577	418	8,630
	R 2 年	972	505	293	145	207	496	1,152	1,858	1,062	950	578	355	8,573
	R4/R3比	157.7	143.6	115.3	172.8	191.0	178.0	119.7	142.1	134.1	111.3	93.6	99.8	136.0
	R4/R2比	66.6	74.6	128.7	509.8	617.4	196.2	161.5	128.0	103.5	110.4	93.4	117.5	136.9
伊 那 路	R 4 年	411	301	414	801	772	577	642	849	636	885	709	443	7,440
	R4年構成比	5.5	4.0	5.6	10.8	10.4	7.8	8.6	11.4	8.5	11.9	9.5	6.0	100.0
	R 3 年	283	274	351	545	458	336	516	570	470	694	620	381	5,496
	R 2 年	542	435	361	149	133	304	356	675	558	631	614	318	5,076
	R4/R3比	145.2	110.0	118.0	147.1	168.6	171.8	124.4	148.9	135.4	127.7	114.2	116.4	135.4
	R4/R2比	75.8	69.1	114.8	538.7	579.7	189.6	180.2	125.7	114.0	140.4	115.4	139.6	146.6
木 曽 路	R 4 年	118	92	95	109	167	94	230	403	239	224	153	94	2,017
	R4年構成比	5.9	4.6	4.7	5.4	8.3	4.7	11.4	20.0	11.8	11.1	7.6	4.7	100.0
	R 3 年	100	101	97	96	117	73	182	228	181	163	129	87	1,551
	R 2 年	141	139	99	35	25	58	97	291	202	161	131	76	1,455
	R4/R3比	118.7	66.2	98.0	113.3	142.8	129.4	126.5	177.2	131.9	137.7	118.7	107.6	130.0
	R4/R2比	83.8	66.2	96.1	308.8	658.5	162.7	236.5	138.6	118.1	139.0	116.9	123.5	138.6
日本アルプス	R 4 年	785	680	769	854	1,456	1,017	1,339	2,217	1,384	1,709	1,097	893	14,200
	R4年構成比	5.5	4.8	5.4	6.0	10.3	7.2	9.4	15.6	9.8	12.0	7.7	6.3	100.0
	R 3 年	629	663	662	681	842	603	1,126	1,383	1,021	1,419	997	774	10,800
	R 2 年	1,233	1,204	638	213	238	497	654	1,536	1,209	1,370	981	721	10,493
	R4/R3比	124.6	102.5	116.2	125.4	173.0	168.7	119.0	160.3	135.5	120.5	110.1	115.4	131.5
	R4/R2比	63.7	56.5	120.4	401.2	613.1	204.7	205.0	144.3	114.5	124.8	111.8	123.8	135.3
北 信 濃	R 4 年	1,348	1,133	1,030	1,966	3,091	3,765	1,092	2,020	1,318	1,830	1,381	1,148	21,121
	R4年構成比	6.4	5.4	4.9	9.3	14.6	17.8	5.2	9.6	6.2	8.7	6.5	5.4	100.0
	R 3 年	916	1,104	848	835	835	499	862	1,233	969	1,370	1,251	1,062	11,783
	R 2 年	1,921	2,149	896	249	164	424	621	1,388	1,202	1,346	1,245	827	12,429
	R4/R3比	147.1	102.6	121.4	235.4	370.1	755.1	126.8	163.8	136.0	133.6	110.4	108.1	179.2
	R4/R2比	70.2	52.7	115.0	789.6	1,888.2	888.8	176.1	145.5	109.7	136.0	110.9	138.8	169.9
長 野 県 計	R 4 年	4,392	3,353	3,598	5,702	8,287	7,727	7,364	11,474	6,740	7,476	5,270	4,063	75,447
	R4年構成比	5.8	4.4	4.8	7.6	11.0	10.2	9.8	15.2	8.9	9.9	7.0	5.4	100.0
	R 3 年	3,088	3,108	3,050	3,472	3,822	2,858	6,034	7,429	5,026	6,108	4,964	3,707	52,666
	R 2 年	6,076	5,533	2,975	1,080	975	2,471	4,183	8,271	6,028	5,931	4,901	3,054	51,476
	R4/R3比	142.2	107.9	118.0	164.2	216.9	270.4	122.1	154.4	134.1	122.4	106.2	109.6	143.3
	R4/R2比	72.3	60.6	121.0	527.8	850.4	312.7	176.1	138.7	111.8	126.0	107.5	133.0	146.6

4 6広域別、観光地類型別利用者数及び観光地消費額

(単位:か所、千人、百万円、%)

6 広 域 別	区 分	山 岳			高原・湖沼			温 泉			名所・旧跡			計		
		観光 地数	延利用者数	観光地消費額	観光 地数	延利用者数	観光地消費額	観光 地数	延利用者数	観光地消費額	観光 地数	延利用者数	観光地消費額	観光 地数	延利用者数	観光地消費額
東 信 州	R 4 年	5	128	462	19	12,540	46,394	9	1,076	4,794	21	5,190	12,207	54	18,933	63,857
	R 3 年	5	110	394	20	9,416	33,838	9	789	3,238	21	4,091	9,438	55	14,406	46,908
	R 2 年	5	68	218	20	8,844	32,336	9	853	3,448	20	3,686	6,989	54	13,452	42,991
	R 4 / R 3 比		115.8	117.4		133.2	137.1		136.4	148.0		126.9	129.3		131.4	136.1
	R 4 / R 2 比		187.9	212.0		141.8	143.5		126.2	139.1		140.8	174.6		140.7	148.5
諏 訪	R 4 年	2	443	1,401	9	6,683	18,912	3	3,468	11,063	3	1,142	1,206	17	11,737	32,582
	R 3 年	2	377	1,078	9	4,902	12,906	3	2,612	8,246	3	739	820	17	8,630	23,050
	R 2 年	2	391	1,246	9	4,663	12,520	3	2,584	8,279	3	934	1,113	17	8,573	23,158
	R 4 / R 3 比		117.5	129.9		136.3	146.5		132.8	134.2		154.6	147.2		136.0	141.4
	R 4 / R 2 比		113.3	112.4		143.3	151.1		134.2	133.6		122.2	108.4		136.9	140.7
伊 那 路	R 4 年	6	388	1,862	37	3,002	7,935	12	1,648	4,515	19	2,402	4,161	74	7,440	18,473
	R 3 年	6	226	1,135	37	2,425	6,236	11	1,297	3,397	20	1,549	2,023	74	5,496	12,790
	R 2 年	6	223	919	37	2,180	5,434	11	1,320	3,719	19	1,353	1,652	73	5,076	11,725
	R 4 / R 3 比		171.7	164.1		123.8	127.3		127.1	132.9		155.1	205.7		135.4	144.4
	R 4 / R 2 比		174.1	202.5		137.7	146.0		124.8	121.4		177.6	251.9		146.6	157.6
木 曽 路	R 4 年	4	88	619	13	935	3,671	1	134	1,071	8	860	3,379	26	2,017	8,739
	R 3 年	4	63	437	13	700	2,852	1	83	662	8	706	2,938	26	1,551	6,889
	R 2 年	5	66	438	13	702	2,862	1	98	830	6	589	2,811	25	1,455	6,941
	R 4 / R 3 比		140.5	141.6		133.6	128.7		161.3	161.7		121.8	115.0		130.0	126.9
	R 4 / R 2 比		133.2	141.3		133.2	128.3		137.1	129.0		145.9	120.2		138.6	125.9
日 本アルプス	R 4 年	5	1,572	10,305	18	4,702	21,658	12	3,069	17,254	17	4,857	8,806	52	14,200	58,022
	R 3 年	5	913	5,881	20	4,189	16,908	13	2,244	11,051	18	3,454	5,076	56	10,800	38,916
	R 2 年	5	749	4,619	21	4,405	20,669	13	2,435	9,400	18	2,904	4,032	57	10,493	38,720
	R 4 / R 3 比		172.3	175.2		112.2	128.1		136.8	156.1		140.6	173.5		131.5	149.1
	R 4 / R 2 比		209.9	223.1		106.7	104.8		126.1	183.5		167.3	218.4		135.3	149.9
北 信 濃	R 4 年	2	11	23	23	5,887	33,946	10	2,886	16,843	26	12,336	47,879	61	21,121	98,691
	R 3 年	2	11	24	23	4,399	23,770	10	2,284	13,185	26	5,090	18,025	61	11,783	55,004
	R 2 年	2	8	18	23	4,922	27,772	10	2,518	14,670	26	4,980	18,145	61	12,429	60,605
	R 4 / R 3 比		100.0	98.0		133.8	142.8		126.3	127.7		242.4	265.6		179.2	179.4
	R 4 / R 2 比		136.3	132.4		119.6	122.2		114.6	114.8		247.7	263.9		169.9	162.8
合 計	R 4 年	24	2,630	14,672	119	33,749	132,516	47	12,281	55,539	94	26,787	77,638	284	75,447	280,365
	R 3 年	24	1,699	8,948	122	26,031	96,510	47	9,309	39,779	96	15,627	38,320	289	52,666	183,557
	R 2 年	25	1,505	7,458	123	25,718	101,593	47	9,808	40,347	92	14,446	34,742	287	51,476	184,140
	R 4 / R 3 比		154.8	164.0		129.7	137.3		131.9	139.6		171.4	202.6		143.3	152.7
	R 4 / R 2 比		174.8	196.7		131.2	130.4		125.2	137.7		185.4	223.5		146.6	152.3

5 地域振興局別、季節別(四半期別)、県内・県外別、日帰り・宿泊別利用者数及び観光地消費額

(単位:千人、百万円、%)

区 分		1～3月(第1四半期)			4～6月(第2四半期)			7～9月(第3四半期)			10～12月(第4四半期)			計		日帰り客		延泊客		合 計	
		県 内	県 外	計	県 内	県 外	計	県 内	県 外	計	県 内	県 外	計	県 内	県 外	観光客数	消費額	観光客数	消費額	観光客数	消費額
佐久	R 4 年	526	1,208	1,734	916	1,661	2,577	1,331	4,540	5,870	781	2,164	2,945	3,554	9,573	7,922	27,933	5,205	24,024	13,126	51,956
	R 3 年	427	961	1,387	648	1,109	1,757	1,043	3,381	4,424	796	1,956	2,753	2,914	7,406	6,318	21,551	4,002	18,272	10,320	39,823
	R 2 年	588	1,267	1,855	318	454	772	1,143	3,191	4,334	751	1,714	2,466	2,800	6,626	5,641	18,479	3,785	17,003	9,426	35,483
	R4/R3比	123.2	125.8	125.0	141.3	149.8	146.7	127.6	134.3	132.7	98.1	110.6	107.0	121.9	129.2	125.4	129.6	130.0	131.5	127.2	130.5
	R4/R2比	89.4	95.3	93.5	288.6	365.7	334.0	116.4	142.3	135.4	104.0	126.3	119.5	126.9	144.5	140.4	151.2	137.5	141.3	139.3	146.4
上田	R 4 年	606	429	1,034	861	620	1,481	951	1,048	1,999	686	607	1,293	3,103	2,704	4,467	4,227	1,340	7,674	5,807	11,901
	R 3 年	490	343	832	530	302	832	674	603	1,276	630	515	1,145	2,324	1,762	3,454	3,251	632	3,834	4,086	7,085
	R 2 年	613	589	1,202	275	144	419	717	570	1,287	592	526	1,119	2,197	1,828	3,362	3,455	664	4,054	4,025	7,509
	R4/R3比	123.6	125.1	124.3	162.3	205.5	178.0	141.2	173.9	156.7	108.8	117.9	112.9	133.5	153.5	129.3	130.0	212.0	200.2	142.1	168.0
	R4/R2比	98.8	72.8	86.1	313.0	431.8	353.8	132.7	183.9	155.4	115.8	115.4	115.6	141.2	147.9	132.9	122.4	202.0	189.3	144.3	158.5
諏訪	R 4 年	400	1,001	1,401	750	2,240	2,991	1,336	4,004	5,340	535	1,470	2,005	3,022	8,715	9,336	20,525	2,400	12,057	11,737	32,582
	R 3 年	282	718	1,000	426	1,218	1,644	1,007	3,043	4,049	512	1,425	1,937	2,226	6,404	6,948	14,525	1,682	8,525	8,630	23,050
	R 2 年	531	1,239	1,770	220	627	848	1,034	3,039	4,073	493	1,390	1,883	2,278	6,295	6,910	14,721	1,663	8,438	8,573	23,158
	R4/R3比	142.0	139.4	140.2	176.2	183.9	181.9	132.7	131.6	131.9	104.6	103.1	103.5	135.7	136.1	134.4	141.3	142.7	141.4	136.0	141.4
	R4/R2比	75.3	80.8	79.1	340.4	357.1	352.8	129.2	131.8	131.1	108.6	105.8	106.5	132.6	138.5	135.1	139.4	144.3	142.9	136.9	140.7
上伊那	R 4 年	380	169	549	564	405	969	578	474	1,052	584	389	973	2,106	1,437	3,001	5,346	542	3,311	3,543	8,657
	R 3 年	352	121	474	500	200	700	495	286	781	534	300	834	1,881	908	2,408	4,045	381	2,209	2,789	6,254
	R 2 年	439	242	681	234	58	292	504	271	775	458	246	704	1,634	817	2,124	3,442	327	1,988	2,451	5,430
	R4/R3比	107.8	139.2	115.8	112.9	202.1	138.4	116.8	166.0	134.8	109.4	129.5	116.6	112.0	158.3	124.7	132.2	142.1	149.9	127.0	138.4
	R4/R2比	86.6	69.8	80.6	241.7	696.7	332.3	114.7	175.4	135.9	127.6	157.9	138.2	128.9	175.9	141.3	155.3	165.6	166.6	144.5	159.4
南信州	R 4 年	273	305	578	523	658	1,181	485	590	1,074	474	590	1,064	1,755	2,142	3,305	6,237	592	3,579	3,897	9,817
	R 3 年	169	265	434	262	376	638	303	472	775	338	523	860	1,072	1,635	2,241	3,645	467	2,890	2,707	6,536
	R 2 年	257	401	657	152	142	295	339	476	815	352	506	858	1,100	1,524	2,177	3,437	448	2,858	2,625	6,295
	R4/R3比	161.4	115.0	133.1	199.4	175.0	185.0	159.9	125.0	138.7	140.4	112.9	123.7	163.6	131.0	147.5	171.1	126.7	123.8	143.9	150.2
	R4/R2比	106.3	76.0	87.8	343.0	463.1	401.0	143.1	123.9	131.9	134.6	116.7	124.0	159.5	140.5	151.8	181.5	132.2	125.2	148.5	155.9
木曽	R 4 年	63	243	305	81	289	370	183	689	871	96	375	470	422	1,595	1,538	5,337	479	3,402	2,017	8,739
	R 3 年	83	214	297	80	206	286	148	442	590	73	306	379	384	1,168	1,192	4,341	360	2,548	1,551	6,889
	R 2 年	59	320	379	28	91	119	97	494	590	67	301	368	250	1,205	1,076	4,205	379	2,736	1,455	6,941
	R4/R3比	75.5	113.3	102.7	102.0	140.0	129.4	123.3	155.9	147.7	131.4	122.6	124.3	110.1	136.6	129.0	122.9	133.3	133.5	130.0	126.9
	R4/R2比	106.5	75.8	80.6	291.4	318.4	312.1	189.2	139.5	147.7	143.6	124.5	128.0	169.0	132.3	142.9	126.9	126.5	124.4	138.6	125.9
松本	R 4 年	514	486	999	896	1,375	2,272	891	2,209	3,100	906	1,544	2,451	3,208	5,614	6,424	12,191	2,398	16,920	8,821	29,111
	R 3 年	504	367	871	730	744	1,474	882	1,355	2,237	810	1,293	2,103	2,926	3,759	5,038	9,205	1,648	11,824	6,686	21,029
	R 2 年	544	663	1,208	503	193	696	824	1,327	2,151	760	1,367	2,127	2,631	3,550	4,539	8,315	1,642	11,833	6,181	20,148
	R4/R3比	102.1	132.1	114.8	122.7	185.0	154.1	101.1	163.0	138.5	111.9	119.4	116.5	109.6	149.3	127.5	132.4	145.5	143.1	131.9	138.4
	R4/R2比	94.4	73.2	82.8	178.3	713.3	326.6	108.2	166.4	144.1	119.3	113.0	115.2	121.9	158.1	141.5	146.6	146.0	143.0	142.7	144.5
北アルプス	R 4 年	425	809	1,234	282	774	1,056	419	1,421	1,840	398	850	1,249	1,524	3,854	2,862	9,114	2,516	19,797	5,378	28,911
	R 3 年	444	639	1,083	204	448	652	348	945	1,293	413	673	1,086	1,409	2,705	2,364	6,919	1,751	10,968	4,114	17,887
	R 2 年	808	1,059	1,867	147	105	252	557	690	1,247	511	434	945	2,024	2,287	2,387	7,166	1,924	11,407	4,311	18,573
	R4/R3比	95.7	126.5	113.9	138.1	172.8	161.9	120.6	150.4	142.4	96.4	126.4	115.0	108.2	142.5	121.1	131.7	143.7	180.5	130.7	161.6
	R4/R2比	52.6	76.4	66.1	191.4	740.1	419.3	75.2	205.9	147.5	77.9	195.9	132.1	75.3	168.5	119.9	127.2	130.8	173.6	124.7	155.7
長野	R 4 年	803	725	1,528	3,511	4,637	8,147	1,788	1,403	3,191	1,749	1,447	3,196	7,851	8,211	12,393	43,741	3,669	27,401	16,062	71,142
	R 3 年	745	654	1,399	884	834	1,718	1,155	852	2,007	1,505	1,146	2,651	4,289	3,486	5,595	18,314	2,180	15,667	7,775	33,981
	R 2 年	1,369	1,097	2,466	381	281	662	1,209	909	2,118	1,367	1,107	2,474	4,325	3,394	5,457	18,275	2,263	16,125	7,719	34,400
	R4/R3比	107.8	110.8	109.2	397.1	556.3	474.3	154.8	164.7	159.0	116.2	126.2	120.5	183.0	235.6	221.5	238.8	168.3	174.9	206.6	209.4
	R4/R2比	58.7	66.1	62.0	922.6	1,650.1	1,231.6	147.9	154.4	150.7	128.0	130.7	129.2	181.5	241.9	227.1	239.4	162.2	169.9	208.1	206.8
北信	R 4 年	418	1,564	1,982	258	417	675	314	925	1,239	302	860	1,163	1,292	3,767	1,460	4,255	3,599	23,294	5,059	27,549
	R 3 年	298	1,171	1,469	184	268	451	265	791	1,057	270	762	1,032	1,016	2,992	1,199	3,430	2,810	17,592	4,009	21,023
	R 2 年	500	1,999	2,499	76	99	175	259	833	1,092	247	696	944	1,082	3,627	1,192	3,631	3,517	22,573	4,709	26,204
	R4/R3比	140.6																			

6 地域振興局別、月別延利用者数

(単位:千人、%)

地域振興局別	区 分	1 月	2 月	3 月	4 月	5 月	6 月	7 月	8 月	9 月	10 月	11 月	12 月	計
佐 久	R 4 年	667	489	578	749	977	851	1,635	2,731	1,504	1,255	958	733	13,126
	R4年構成比	5.1	3.7	4.4	5.7	7.4	6.5	12.5	20.8	11.5	9.6	7.3	5.6	100.0
	R 3 年	440	452	495	568	626	563	1,387	1,866	1,171	1,090	993	669	10,320
	R 2 年	789	655	412	169	129	473	1,009	2,005	1,320	1,036	926	503	9,426
	R4/R3比	151.7	108.2	116.6	131.8	156.1	151.1	117.9	146.4	128.5	115.1	96.4	109.6	127.2
上 田	R4/R2比	84.6	74.7	140.2	441.9	757.3	179.9	162.1	136.2	113.9	121.1	103.4	145.8	139.3
	R 4 年	416	282	337	482	548	451	564	875	560	525	433	335	5,807
	R4年構成比	7.2	4.9	5.8	8.3	9.4	7.8	9.7	15.1	9.6	9.0	7.5	5.8	100.0
	R 3 年	310	252	271	318	276	238	406	476	395	431	398	317	4,086
	R 2 年	479	446	277	120	79	220	294	518	475	438	426	255	4,025
諏 訪	R4/R3比	134.3	111.7	124.4	151.7	198.7	189.1	138.9	184.0	141.9	121.7	108.9	105.9	142.1
	R4/R2比	86.8	63.2	121.8	402.8	693.5	205.0	191.8	169.0	118.0	119.8	101.6	131.6	144.3
	R 4 年	648	377	377	741	1,277	973	1,862	2,379	1,100	1,048	540	417	11,737
	R4年構成比	5.5	3.2	3.2	6.3	10.9	8.3	15.9	20.3	9.4	8.9	4.6	3.6	100.0
	R 3 年	411	262	327	429	669	547	1,556	1,674	820	942	577	418	8,630
上 伊 那	R 2 年	972	505	293	145	207	496	1,152	1,858	1,062	950	578	355	8,573
	R4/R3比	157.7	143.6	115.3	172.8	191.0	178.0	119.7	142.1	134.1	111.3	93.6	99.8	136.0
	R4/R2比	66.6	74.6	128.7	509.8	617.4	196.2	161.5	128.0	103.5	110.4	93.4	117.5	136.9
	R 4 年	211	143	195	388	339	243	320	414	319	467	317	190	3,543
	R4年構成比	6.0	4.0	5.5	10.9	9.6	6.9	9.0	11.7	9.0	13.2	8.9	5.4	100.0
南 信 州	R 3 年	159	141	174	299	231	170	264	271	246	361	289	185	2,789
	R 2 年	287	217	177	74	73	145	176	315	284	297	264	143	2,451
	R4/R3比	132.9	101.6	111.7	129.7	146.5	142.8	121.4	152.6	129.5	129.3	109.7	102.8	127.0
	R4/R2比	73.7	65.9	109.8	524.4	462.6	168.2	182.2	131.3	112.3	157.3	119.7	132.7	144.5
	R 4 年	200	158	220	414	434	334	322	435	317	419	392	253	3,897
木 曽	R4年構成比	5.1	4.1	5.6	10.6	11.1	8.6	8.3	11.2	8.1	10.7	10.1	6.5	100.0
	R 3 年	124	133	177	246	227	166	253	299	224	333	332	196	2,707
	R 2 年	256	219	183	75	60	160	181	360	274	334	350	174	2,625
	R4/R3比	160.9	118.8	124.3	168.2	191.1	201.6	127.6	145.6	141.9	125.9	118.1	129.3	143.9
	R4/R2比	78.2	72.3	119.7	552.9	722.5	209.0	178.3	120.9	115.7	125.4	112.1	145.2	148.5
松 本	R 4 年	118	92	95	109	167	94	230	403	239	224	153	94	2,017
	R4年構成比	5.9	4.6	4.7	5.4	8.3	4.7	11.4	20.0	11.8	11.1	7.6	4.7	100.0
	R 3 年	100	101	97	96	117	73	182	228	181	163	129	87	1,551
	R 2 年	141	139	99	35	25	58	97	291	202	161	131	76	1,455
	R4/R3比	118.7	91.5	98.0	113.3	142.8	129.4	126.5	177.2	131.9	137.7	118.7	107.6	130.0
北アルプス	R4/R2比	83.8	66.2	96.1	308.8	658.5	162.7	236.5	138.6	118.1	139.0	116.9	123.5	138.6
	R 4 年	347	255	398	593	984	695	906	1,304	890	1,140	793	518	8,821
	R4年構成比	3.9	2.9	4.5	6.7	11.2	7.9	10.3	14.8	10.1	12.9	9.0	5.9	100.0
	R 3 年	241	255	375	447	595	432	786	809	643	926	731	446	6,686
	R 2 年	455	436	317	148	184	364	466	926	759	915	752	460	6,181
長野県計	R4/R3比	143.8	100.3	105.9	132.7	165.4	160.7	115.3	161.2	138.5	123.1	108.4	116.1	131.9
	R4/R2比	76.1	58.6	125.5	400.9	535.3	190.9	194.2	140.9	117.3	124.6	105.5	112.5	142.7
	R 4 年	438	425	371	262	472	323	434	913	494	569	304	375	5,378
	R4年構成比	8.1	7.9	6.9	4.9	8.8	6.0	8.1	17.0	9.2	10.6	5.7	7.0	100.0
	R 3 年	389	409	286	235	247	171	340	574	378	493	265	328	4,114
長 野	R 2 年	777	768	322	65	54	133	187	611	450	455	230	261	4,311
	R4/R3比	112.7	103.9	129.6	111.4	191.3	189.1	127.5	159.0	130.5	115.5	114.7	114.4	130.7
	R4/R2比	56.4	55.3	115.4	401.8	880.0	242.4	231.8	149.5	109.8	125.2	132.6	143.5	124.7
	R 4 年	673	409	447	1,773	2,777	3,597	855	1,386	950	1,379	1,112	704	16,062
	R4年構成比	4.2	2.5	2.8	11.0	17.3	22.4	5.3	8.6	5.9	8.6	6.9	4.4	100.0
北 信	R 3 年	483	528	388	684	398	631	775	601	977	1,012	662	775	7,719
	R 2 年	1,000	1,056	410	191	125	346	494	811	812	983	994	497	7,719
	R4/R3比	139.3	77.4	115.0	259.1	436.9	904.7	135.5	178.8	158.1	141.2	109.9	106.3	206.6
	R4/R2比	67.2	38.7	108.9	928.1	2,229.0	1,040.0	172.9	170.9	117.0	140.4	111.8	141.7	208.1
	R 4 年	676	724	583	193	314	168	238	634	368	451	269	443	5,059
長野県計	R4年構成比	13.4	14.3	11.5	3.8	6.2	3.3	4.7	12.5	7.3	8.9	5.3	8.8	100.0
	R 3 年	434	576	460	151	200	101	231	458	368	393	239	400	4,009
	R 2 年	921	1,093	485	58	39	78	126	577	389	363	250	330	4,709
	R4/R3比	155.8	125.8	126.9	128.2	157.2	165.9	102.8	138.5	99.9	114.6	112.5	111.0	126.2
	R4/R2比	73.4	66.2	120.1	333.4	802.3	215.7	188.4	109.8	94.5	124.0	107.3	134.4	107.4
長野県計	R 4 年	4,392	3,353	3,598	5,702	8,287	7,727	7,364	11,474	6,740	7,476	5,270	4,063	75,447
	R4年構成比	5.8	4.4	4.8	7.6	11.0	10.2	9.8	15.2	8.9	9.9	7.0	5.4	100.0
	R 3 年	3,088	3,108	3,050	3,472	3,822	2,858	6,034	7,429	5,026	6,108	4,964	3,707	52,666
	R 2 年	6,076	5,533	2,975	1,080	975	2,471	4,183	8,271	6,028	5,931	4,901	3,054	51,476
	R4/R3比	142.2	107.9	118.0	164.2	216.9	270.4	122.1	154.4	134.1	106.2	109.6	143.3	143.3
長野県計	R4/R2比	72.3	60.6	121.0	527.8	850.4	312.7	176.1	138.7	111.8	126.0	107.5	133.0	146.6

7 地域振興局別、観光地類型別利用者数及び観光地消費額

(単位:か所、千人、百万円、%)

地域振興局別	区 分	山 岳			高原・湖沼			温 泉			名所・旧跡			合 計		
		観光地数	延利用者数	観光地消費額	観光地数	延利用者数	観光地消費額	観光地数	延利用者数	観光地消費額	観光地数	延利用者数	観光地消費額	観光地数	延利用者数	観光地消費額
佐 久	R 4 年	5	128	462	13	10,613	40,476	4	161	750	11	2,225	10,267	33	13,126	51,956
	R 3 年	5	110	394	14	8,197	30,942	4	131	530	11	1,882	7,957	34	10,320	39,823
	R 2 年	5	68	218	14	7,696	29,068	4	151	575	11	1,512	5,621	34	9,426	35,483
	R4／R3比		115.8	117.4		129.5	130.8		123.0	141.6		118.2	129.0		127.2	130.5
	R4／R2比		187.9	212.0		137.9	139.2		107.0	130.4		147.2	182.6		139.3	146.4
上 田	R 4 年	0	0	0	6	1,927	5,918	5	915	4,044	10	2,965	1,940	21	5,807	11,901
	R 3 年	0	0	0	6	1,219	2,896	5	658	2,709	10	2,209	1,481	21	4,086	7,085
	R 2 年	0	0	0	6	1,148	3,268	5	702	2,872	9	2,175	1,368	20	4,025	7,509
	R4／R3比		-	-		158.1	204.4		139.0	149.3		134.2	131.0		142.1	168.0
	R4／R2比		-	-		167.8	181.1		130.3	140.8		136.3	141.8		144.3	158.5
諏 訪	R 4 年	2	443	1,401	9	6,683	18,912	3	3,468	11,063	3	1,142	1,206	17	11,737	32,582
	R 3 年	2	377	1,078	9	4,902	12,906	3	2,612	8,246	3	739	820	17	8,630	23,050
	R 2 年	2	391	1,246	9	4,663	12,520	3	2,584	8,279	3	934	1,113	17	8,573	23,158
	R4／R3比		117.5	129.9		136.3	146.5		132.8	134.2		154.6	147.2		136.0	141.4
	R4／R2比		113.3	112.4		143.3	151.1		134.2	133.6		122.2	108.4		136.9	140.7
上 伊 那	R 4 年	4	357	1,734	14	1,889	5,183	5	485	706	7	812	1,033	30	3,543	8,657
	R 3 年	4	207	1,052	14	1,474	3,746	4	345	392	8	763	1,064	30	2,789	6,254
	R 2 年	4	218	903	14	1,343	3,453	4	336	376	7	554	697	29	2,451	5,430
	R4／R3比		172.6	164.9		128.2	138.4		140.5	180.1		106.4	97.1		127.0	138.4
	R4／R2比		163.7	192.0		140.7	150.1		144.3	187.4		146.6	148.3		144.5	159.4
南 信 州	R 4 年	2	31	127	23	1,113	2,752	7	1,163	3,810	12	1,590	3,128	44	3,897	9,817
	R 3 年	2	19	83	23	951	2,489	7	952	3,005	12	786	959	44	2,707	6,536
	R 2 年	2	5	16	23	837	1,982	7	984	3,343	12	799	955	44	2,625	6,295
	R4／R3比		162.1	153.7		117.1	110.6		122.2	126.8		202.4	326.3		143.9	150.2
	R4／R2比		669.6	799.4		132.9	138.9		118.2	114.0		199.1	327.5		148.5	155.9
木 曽	R 4 年	4	88	619	13	935	3,671	1	134	1,071	8	860	3,379	26	2,017	8,739
	R 3 年	4	63	437	13	700	2,852	1	83	662	8	706	2,938	26	1,551	6,889
	R 2 年	5	66	438	13	702	2,862	1	98	830	6	589	2,811	25	1,455	6,941
	R4／R3比		140.5	141.6		133.6	128.7		161.3	161.7		121.8	115.0		130.0	126.9
	R4／R2比		133.2	141.3		133.2	128.3		137.1	129.0		145.9	120.2		138.6	125.9
松 本	R 4 年	2	937	6,269	12	2,023	7,414	8	2,263	10,175	12	3,598	5,252	34	8,821	29,111
	R 3 年	2	572	3,865	12	1,655	5,653	8	1,796	7,561	13	2,663	3,950	35	6,686	21,029
	R 2 年	2	461	3,060	13	1,481	5,775	8	2,080	8,033	13	2,159	3,280	36	6,181	20,148
	R4／R3比		163.7	162.2		122.3	131.2		126.0	134.6		135.1	133.0		131.9	138.4
	R4／R2比		203.1	204.9		136.6	128.4		108.8	126.7		166.7	160.2		142.7	144.5
北 ア ル プ ス	R 4 年	3	636	4,036	6	2,679	14,243	4	806	7,078	5	1,258	3,554	18	5,378	28,911
	R 3 年	3	340	2,016	8	2,535	11,255	5	448	3,490	5	791	1,126	21	4,114	17,887
	R 2 年	3	288	1,559	8	2,924	14,894	5	355	1,367	5	745	752	21	4,311	18,573
	R4／R3比		186.9	200.2		105.7	126.5		179.9	202.8		159.0	315.7		130.7	161.6
	R4／R2比		220.9	258.9		91.6	95.6		227.2	517.8		169.0	472.4		124.7	155.7
長 野	R 4 年	0	0	0	10	2,799	16,284	4	1,165	7,345	20	12,099	47,513	34	16,062	71,142
	R 3 年	0	0	0	10	1,953	10,502	4	935	5,768	20	4,887	17,711	34	7,775	33,981
	R 2 年	0	0	0	10	1,866	10,257	4	1,021	6,255	20	4,833	17,889	34	7,719	34,400
	R4／R3比		-	-		143.4	155.1		124.5	127.3		247.6	268.3		206.6	209.4
	R4／R2比		-	-		150.0	158.8		114.0	117.4		250.4	265.6		208.1	206.8
北 信	R 4 年	2	11	23	13	3,088	17,661	6	1,722	9,498	6	238	365	27	5,059	27,549
	R 3 年	2	11	24	13	2,446	13,268	6	1,349	7,417	6	203	314	27	4,009	21,023
	R 2 年	2	8	18	13	3,057	17,515	6	1,497	8,416	6	148	256	27	4,709	26,204
	R4／R3比		100.0	98.0		126.3	133.1		127.6	128.1		117.5	116.4		126.2	131.0
	R4／R2比		136.3	132.4		101.0	100.8		115.0	112.9		161.3	142.7		107.4	105.1
合 計	R 4 年	24	2,630	14,672	119	33,749	132,516	47	12,281	55,539	94	26,787	77,638	284	75,447	280,365
	R 3 年	24	1,699	8,948	122	26,031	96,510	47	9,309	39,779	96	15,627	38,320	289	52,666	183,557
	R 2 年	25	1,505	7,458	123	25,718	101,593	47	9,808	40,347	92	14,446	34,742	287	51,476	184,140
	R4／R3比		154.8	164.0		129.7	137.3		131.9	139.6		171.4	202.6		143.3	152.7
	R4／R2比		174.8	196.7		131.2	130.4		125.2	137.7		185.4	223.5		146.6	152.3

6広域別（地域振興局別）統計資料(概要編)

市町村名	観 光 地 名	年	観 光 地 利 用 者 延 数 （ 百 人 ）																	観光地消費額 (千円)	観光地 類型	
			合 計	増減・ 4/3 比 (%)	県内・県外別		日帰り・宿泊別		月 別													
					県 内	県 外	日 帰 り	宿 泊	1月	2月	3月	4月	5月	6月	7月	8月	9月	10月	11月	12月		
小諸市	浅 間 山	4 3	392 336	56 116.7	129 112	263 224	300 260	92 76	7 3	5 7	6 6	7 6	45 29	44 17	49 49	64 73	34 50	81 70	25 20	25 6	125,600 106,800	山岳
〃	高 峰 高 原	4 3	4,169 4,034	135 103.3	1,388 1,346	2,781 2,688	3,827 3,780	342 254	129 81	90 106	118 99	76 63	294 225	523 269	701 662	898 983	432 494	367 330	207 318	334 404	1,613,050 1,526,200	高原・ 湖沼
〃	懐 古 園	4 3	5,476 3,974	1,502 137.8	1,825 1,325	3,651 2,649	4,060 2,908	1,416 1,066	21 5	13 28	33 128	883 824	1,173 541	452 142	419 200	1,073 225	237 237	466 345	654 1,269	52 30	1,976,000 1,448,980	名所・ 旧跡
〃	布 引 観 音	4 3	2,414 1,956	458 123.4	805 651	1,609 1,305	2,308 1,942	106 14	197 154	162 188	231 250	207 172	237 178	185 159	178 142	226 144	180 105	218 167	200 130	193 167	509,300 394,742	名所・ 旧跡
〃	菱 野 薬 師 温 泉	4 3	324 200	124 162.0	109 67	215 133	20 14	304 186	14 5	6 2	15 13	19 9	26 12	21 7	30 18	47 33	29 16	41 23	43 35	33 27	237,000 145,800	温泉
〃	飯 綱 山 公 園	4 3	950 805	145 118.0	317 268	633 537	950 805	0 0	46 15	42 65	75 69	86 63	93 79	83 67	76 68	96 67	118 59	95 89	92 106	48 58	190,000 161,000	名所・ 旧跡
佐久市	美 笹 高 原	4 3	212 212	0 100.0	169 169	43 43	212 212	0 0	14 14	13 13	15 15	17 16	21 20	18 18	19 21	23 23	19 20	20 20	17 17	16 15	74,200 53,216	高原・ 湖沼
〃	佐 久 平	4 3	7,214 5,645	1,569 127.8	4,344 2,787	2,870 2,858	5,413 4,075	1,801 1,570	479 290	416 361	506 457	547 411	635 458	525 372	689 610	847 706	676 467	703 557	616 504	575 452	6,042,443 4,684,182	名所・ 旧跡
〃	佐久高原内山峡	4 3	504 362	142 139.2	156 112	348 250	0 0	504 362	6 6	6 4	6 8	22 20	54 52	34 22	52 50	82 62	52 42	60 52	40 36	90 8	298,680 217,090	名所・ 旧跡
〃	平 尾 山 公 園	4 3	5,163 4,210	953 122.6	2,069 2,107	3,094 2,103	5,163 4,210	0 0	566 491	487 566	396 432	204 142	544 263	407 159	469 407	917 549	348 275	371 297	224 210	230 419	4,223,334 2,495,891	高原・ 湖沼
〃	龍岡城跡五稜郭 稲 荷 山 公 園	4 3	297 250	47 118.8	149 123	148 127	297 250	0 0	5 2	5 6	9 23	64 56	36 28	22 12	24 20	32 17	29 5	31 35	29 32	11 14	43,956 37,000	名所・ 旧跡
〃	春 日 温 泉	4 3	701 512	189 136.9	395 296	306 216	206 204	495 308	44 28	30 21	49 45	49 32	60 34	46 22	61 51	97 73	59 39	70 48	66 62	70 57	429,052 285,936	温泉
〃	望 月 高 原	4 3	826 779	47 106.0	618 624	208 155	826 779	0 0	0 0	0 0	29 50	81 75	96 86	87 73	104 96	114 96	103 94	110 102	88 90	14 17	705,404 665,266	高原・ 湖沼
〃	中 山 道 望 月 宿	4 3	930 870	60 106.9	636 384	294 486	888 822	42 48	80 59	59 65	73 71	71 62	85 74	63 62	72 74	90 77	78 68	88 81	82 85	89 92	286,858 268,272	名所・ 旧跡
〃	道の駅 ほっとば〜 く ・ 浅 科	4 3	619 1,556	△ 937 39.8	247 637	372 919	619 1,556	0 0	23 23	23 32	36 34	40 42	58 139	47 138	55 156	79 191	65 204	82 238	68 205	43 154	79,771 68,414	名所・ 旧跡
〃	道の駅 ヘルシー テラス 佐 久 南	4 3	3,726 3,314	412 112.4	1,117 994	2,609 2,320	3,726 3,314	0 0	168 136	157 166	225 210	261 226	349 266	296 243	352 313	437 375	434 400	428 401	354 344	265 234	822,439 664,109	名所・ 旧跡
佐久穂町	八 千 穂 高 原	4 3	2,552 2,313	239 110.3	765 693	1,787 1,620	2,162 1,937	390 376	138 112	123 111	105 91	65 38	213 177	240 162	305 292	460 353	262 270	472 498	58 75	111 134	941,100 863,100	高原・ 湖沼
〃	八 千 穂 の 里	4 3	39 30	9 130.0	12 9	27 21	39 30	0 0	0 0	1 4	3 1	2 1	7 4	3 2	4 3	4 2	2 3	3 3	9 7	1 1	2,730 2,100	名所・ 旧跡
小海町	松 原 湖	4 3	1,057 1,055	2 100.2	213 266	844 789	811 813	246 242	290 288	270 272	90 90	13 13	7 7	11 11	20 20	170 169	90 91	51 50	14 14	31 30	457,210 456,170	高原・ 湖沼
〃	八 ケ 岳	4 3	151 94	57 160.6	26 20	125 74	77 46	74 48	10 4	10 4	9 4	8 3	8 4	16 11	17 10	20 15	18 16	18 16	6 4	11 3	55,530 32,580	山岳
川上村	川 上 郷	4 3	1,233 891	342 138.4	114 80	1,119 811	571 387	662 504	172 85	161 72	95 47	22 31	130 37	97 49	101 81	167 114	82 73	99 130	36 85	71 87	574,522 387,450	高原・ 湖沼
南牧村	野 辺 山 高 原	4 3	2,902 1,456	1,446 199.3	23 25	2,879 1,431	1,640 258	1,262 1,198	136 83	110 54	187 79	172 44	302 74	181 60	270 173	511 299	296 150	312 154	248 165	177 121	1,160,500 945,730	高原・ 湖沼
〃	八 ケ 岳	4 3	201 170	31 118.2	5 26	196 144	87 74	114 96	3 2	4 4	3 3	3 3	9 9	28 22	33 29	35 25	33 33	30 26	12 9	8 5	114,300 98,620	山岳
〃	海 ノ 口 温 泉	4 3	38 36	2 105.6	0 4	38 32	12 12	26 24	3 3	3 3	3 3	3 3	3 3	3 3	3 3	5 3	3 3	3 3	3 3	3 3	13,340 18,120	温泉
南相木村	立 原 高 原	4 3	108 89	19 121.3	50 45	58 44	37 38	71 51	1 1	1 1	1 1	4 3	14 11	12 10	19 17	32 27	11 10	11 6	1 1	1 1	53,310 44,070	高原・ 湖沼

市町村名	観 光 地 名	年	観 光 地 利 用 者 延 数 （ 百 人 ）																		観光地消費額 (千円)	観光地 類型
			合 計	増減・ 4/3 比 (%)	県内・県外別		日帰り・宿泊別		月 別													
					県 内	県 外	日 帰 り	宿 泊	1月	2月	3月	4月	5月	6月	7月	8月	9月	10月	11月	12月		
南相木村	南相木温泉滝見の湯	4 3	547 561	△ 14 97.5	313 320	234 241	547 561	0 0	41 37	33 38	40 43	39 37	61 55	36 39	43 48	64 57	46 50	51 71	49 49	44 37	71,095 79,966	温泉
北相木村	三滝山・長者の森	4 3	97 77	20 126.0	49 42	48 35	19 15	78 62	0 0	0 0	0 0	5 3	16 9	4 3	14 16	39 26	10 12	9 8	0 0	0 0	43,900 35,419	山岳
軽井沢町	軽 井 沢 高 原	4 3	71,293 54,841	16,452 130.0	15,603 11,717	55,690 43,124	36,776 26,171	34,517 28,670	3,139 1,901	1,988 1,696	2,116 1,757	3,939 2,912	3,815 2,575	3,917 2,827	10,334 8,723	17,402 11,874	9,391 7,141	5,777 4,802	5,370 5,142	4,105 3,491	21,381,631 17,260,699	高原・ 湖沼
御代田町	浅 間 高 原	4 3	1,182 684	498 172.8	476 310	706 374	846 527	336 157	9 5	3 8	17 28	72 79	79 72	73 65	180 70	428 108	120 68	90 81	85 78	26 22	419,950 237,300	高原・ 湖沼
立科町	蓼 科 牧 場	4 3	6,554 4,424	2,130 148.1	1,385 897	5,169 3,527	3,789 2,632	2,765 1,792	445 179	313 272	855 485	113 39	387 187	439 206	432 349	911 554	776 485	1,371 1,287	185 150	327 231	3,413,722 2,280,474	高原・ 湖沼
〃	蓼 科 山	4 3	437 427	10 102.3	207 201	230 226	437 427	0 0	0 0	0 0	0 0	2 2	6 6	5 5	145 140	195 190	70 70	10 10	3 3	1 1	123,158 120,358	山岳
〃	東 白 樺 湖	4 3	8,877 6,983	1,894 127.1	1,788 2,459	7,089 4,524	2,474 4,063	6,403 2,920	486 386	357 352	428 409	388 247	901 543	594 375	1,068 948	1,719 1,132	925 647	994 892	692 683	325 369	5,458,114 3,726,347	高原・ 湖沼
〃	笠取峠松並木	4 3	77 58	19 132.8	34 24	43 34	77 58	0 0	0 0	0 0	1 1	1 1	5 1	2 2	14 12	27 18	11 11	14 10	2 2	0 0	15,015 11,310	名所・ 旧跡
佐久地域振興局計		4 3	131,282 103,204	28,058 127.2	35,536 29,140	95,726 74,064	79,216 63,180	52,046 40,024	6,672 4,398	4,891 4,521	5,775 4,952	7,485 5,678	9,769 6,258	8,514 5,634	16,352 13,870	27,311 18,661	15,039 11,707	12,546 10,902	9,578 9,933	7,330 6,690	51,956,214 39,822,711	
上田市	信 濃 国 分 寺	4 3	911 854	57 106.7	678 633	233 221	911 854	0 0	620 601	10 15	31 46	29 20	66 22	21 14	18 14	20 18	19 10	31 35	20 28	26 31	45,550 42,700	名所・ 旧跡
〃	上 田 城 跡	4 3	12,614 7,090	5,524 177.9	7,224 4,004	5,390 3,086	12,614 7,090	0 0	67 42	134 155	247 191	2,498 1,528	1,693 732	1,244 401	771 710	1,635 470	1,189 575	1,500 964	1,364 1,074	272 248	631,035 354,710	名所・ 旧跡
〃	信州の鎌倉・塩田平	4 3	2,104 1,618	486 130.0	881 663	1,223 955	2,104 1,618	0 0	76 45	62 40	137 141	187 97	207 85	157 59	244 129	226 172	243 175	294 312	294 123	114 123	126,240 97,080	名所・ 旧跡
〃	別 所 温 泉	4 3	4,980 3,719	1,261 133.9	2,141 1,630	2,839 2,089	2,960 2,276	2,020 1,443	400 239	264 172	359 368	487 253	459 189	408 153	524 432	539 381	270 208	447 441	405 429	418 454	1,840,370 1,331,360	温泉
〃	丸 子 温 泉 郷	4 3	2,891 1,923	968 150.3	1,590 1,059	1,301 864	336 347	2,555 1,576	206 95	116 72	180 132	195 114	255 104	239 84	198 204	287 165	234 127	298 238	363 301	320 287	1,509,400 957,050	温泉
〃	信州国際音楽村	4 3	300 258	42 116.3	225 211	75 47	256 224	44 34	9 8	7 12	15 11	22 24	22 16	57 29	28 40	54 38	24 15	19 19	25 26	18 20	19,885 24,456	名所・ 旧跡
〃	菅 平 高 原	4 3	7,242 2,631	4,611 275.3	2,466 492	4,776 2,139	1,910 958	5,332 1,673	687 412	537 387	581 307	49 5	600 31	282 32	1,308 174	1,888 584	855 350	90 70	35 23	330 256	2,950,360 1,048,160	高原・ 湖沼
〃	角 間 温 泉	4 3	344 80	264 430.0	112 54	232 26	74 19	270 61	1 0	1 0	1 0	10 0	18 0	18 0	38 0	75 0	60 0	58 38	59 39	5 3	278,850 63,750	温泉
〃	美 ケ 原 高 原	4 3	4,143 3,417	726 121.2	3,540 3,195	603 222	3,540 3,195	603 222	626 531	346 391	250 165	133 109	365 234	258 178	395 354	617 384	310 239	343 321	186 206	314 305	217,962 149,049	高原・ 湖沼
〃	真田氏ゆかりの地	4 3	210 153	57 137.3	70 49	140 104	210 153	0 0	6 6	6 8	12 12	17 14	30 16	18 9	18 13	30 20	19 8	25 18	19 19	10 10	10,500 7,650	名所・ 旧跡
〃	シャトー・メルジャン 梔子ワイナリー	4 3	211 163	48 129.4	128 66	83 97	211 163	0 0	7 2	5 5	8 8	15 12	24 18	16 10	16 17	23 14	25 13	36 32	26 23	10 9	76,122 59,269	名所・ 旧跡
東御市	芸 術 む ら 公 園	4 3	644 635	9 101.4	444 425	200 210	558 577	86 58	60 50	52 52	56 58	57 53	52 53	50 45	42 51	53 52	58 57	51 49	58 62	55 53	89,072 70,345	名所・ 旧跡
〃	湯 の 丸 高 原	4 3	4,211 3,335	876 126.3	2,019 1,813	2,192 1,522	2,967 2,817	1,244 518	548 394	498 430	455 347	17 15	149 83	535 403	510 460	645 494	210 170	140 88	56 59	448 392	1,459,920 860,030	高原・ 湖沼
〃	海 野 宿	4 3	403 209	194 192.8	121 62	282 147	403 209	0 0	12 7	10 14	28 9	39 16	49 20	31 12	48 20	41 17	49 21	53 31	26 34	17 8	8,896 4,811	名所・ 旧跡
〃	道の駅雷電くるみの里	4 3	8,735 7,636	1,099 114.4	5,242 4,582	3,493 3,054	8,735 7,636	0 0	442 348	388 416	559 523	653 548	858 658	726 581	741 652	986 767	973 900	1,046 937	844 807	519 499	619,765 509,170	名所・ 旧跡
長和町	北 白 樺 高 原	4 3	1,709 1,200	509 142.4	513 390	1,196 810	1,229 952	480 248	186 123	188 112	155 70	47 29	156 98	100 58	174 150	290 190	119 90	111 91	50 49	133 140	729,050 487,500	高原・ 湖沼
〃	中 山 道 笠 取 峠	4 3	18 17	1 105.9	11 11	7 6	18 13	0 4	1 1	1 1	1 1	1 1	2 1	1 1	1 1	2 1	1 2	3 3	3 3	1 1	2,500 3,600	高原・ 湖沼
〃	美 ケ 原 高 原	4 3	1,946 1,589	357 122.5	585 503	1,361 1,086	1,406 1,263	540 326	2 1	2 1	1 1	6 3	30 10	8 3	337 315	900 612	472 468	148 142	26 24	14 9	557,950 347,500	高原・ 湖沼
青木村	田 沢 温 泉	4 3	752 692	60 108.7	518 553	234 139	608 594	144 98	60 50	44 47	57 58	61 53	70 58	59 51	55 53	69 60	63 58	76 71	73 71	65 62	307,120 269,150	温泉

市町村名	観 光 地 名	年	観 光 地 利 用 者 延 数 （ 百 人 ）																		観光地消費額 (千円)	観光地 類型
			合 計	増減・ 4/3 比 (%)	県内・県外別		日帰り・宿泊別		月 別													
					県 内	県 外	日 帰 り	宿 泊	1月	2月	3月	4月	5月	6月	7月	8月	9月	10月	11月	12月		
青木村	沓 掛 温 泉	4 3	183 168	15 108.9	61 67	122 101	99 108	84 60	10 8	7 9	10 11	12 14	19 13	17 12	23 20	24 21	18 16	16 14	16 19	11 11	108,150 87,300	温泉
〃	道 の 駅 あ お き	4 3	3,517 3,470	47 101.4	2,461 2,777	1,056 693	3,517 3,470	0 0	131 132	141 184	224 247	286 271	355 317	260 247	236 249	329 295	409 447	513 468	381 369	252 244	312,564 310,516	名所・ 旧跡
上 田 地 域 振 興 局 計		4 3	58,068 40,857	17,211 142.1	31,030 23,239	27,038 17,618	44,666 34,536	13,402 6,321	4,157 3,095	2,819 2,523	3,367 2,706	4,821 3,179	5,479 2,758	4,505 2,382	5,638 4,058	8,751 4,755	5,603 3,949	5,247 4,310	4,329 3,977	3,352 3,165	11,901,261 7,085,156	
東 信 州 計		4 3	189,330 144,061	45,269 131.4	66,566 52,379	122,764 91,682	123,882 97,716	65,448 46,345	10,829 7,493	7,710 7,044	9,142 7,658	12,306 8,857	15,248 9,016	13,019 8,016	21,990 17,928	36,062 23,416	20,642 15,656	17,793 15,212	13,907 13,910	10,682 9,855	63,857,475 46,907,867	
岡谷市	塩 嶺 御 野 立 公 園	4 3	993 762	231 130.3	874 700	119 62	969 738	24 24	8 8	9 9	17 14	22 17	248 245	76 59	112 42	170 52	62 24	120 135	102 112	47 45	78,630 62,460	高原・ 湖沼
〃	鳥 居 平 や ま び こ 公 園	4 3	1,369 1,158	211 118.2	1,132 961	237 197	1,369 1,158	0 0	3 3	3 3	3 3	97 66	277 220	132 108	236 177	230 176	151 136	181 199	50 64	6 3	81,600 68,940	高原・ 湖沼
諏訪市	上諏訪温泉・諏訪湖	4 3	32,579 24,784	7,795 131.5	8,610 6,538	23,969 18,246	24,309 19,042	8,270 5,742	1,364 899	1,405 831	1,184 1,267	2,068 1,328	3,684 2,091	2,422 1,487	3,813 3,294	7,810 5,843	2,828 2,006	3,110 2,678	1,762 1,876	1,129 1,184	10,286,800 7,629,165	温泉
〃	諏 訪 大 社	4 3	5,030 3,442	1,588 146.1	1,470 1,003	3,560 2,439	5,030 3,442	0 0	1,169 773	212 126	256 217	326 186	465 221	378 198	360 245	490 276	332 247	414 344	372 366	256 243	1,131,750 774,450	名所・ 旧跡
〃	霧 ケ 峰 高 原	4 3	18,800 14,565	4,235 129.1	6,272 4,894	12,528 9,671	18,440 14,417	360 148	130 104	95 81	74 69	362 313	2,265 1,338	2,106 1,190	4,837 4,954	5,038 3,174	1,164 889	1,766 1,486	729 738	234 229	4,385,120 3,368,241	高原・ 湖沼
茅野市	蓼 科	4 3	15,097 11,428	3,669 132.1	1,694 1,277	13,403 10,151	8,976 6,826	6,121 4,602	634 411	394 317	398 364	2,116 1,175	1,215 628	794 516	2,894 2,345	2,809 2,085	1,936 1,647	779 710	343 360	785 870	4,933,570 3,726,650	高原・ 湖沼
〃	白 樺 湖	4 3	9,020 5,561	3,459 162.2	996 604	8,024 4,957	5,431 3,350	3,589 2,211	244 144	209 149	258 178	1,005 388	1,035 359	501 188	1,667 1,171	1,482 1,009	1,159 714	811 667	267 232	382 362	2,961,890 1,826,370	高原・ 湖沼
〃	奥 蓼 科 温 泉	4 3	716 405	311 176.8	86 45	630 360	432 255	284 150	4 3	3 1	1 1	19 3	122 4	34 11	118 80	149 121	73 53	115 69	51 42	27 17	159,390 86,850	温泉
〃	八 ケ 岳	4 3	1,726 1,436	290 120.2	150 123	1,576 1,313	592 488	1,134 948	62 56	71 73	54 51	19 16	51 36	165 134	265 233	293 223	249 188	236 190	140 126	121 110	502,120 417,800	山岳
〃	車 山 高 原	4 3	6,283 4,526	1,757 138.8	615 443	5,668 4,083	3,679 2,625	2,604 1,901	549 349	348 300	345 286	266 159	596 345	479 301	1,317 998	1,283 855	518 384	247 213	97 87	238 249	2,096,590 1,516,050	高原・ 湖沼
〃	尖 石 考 古 館	4 3	531 293	238 181.2	198 101	333 192	531 293	0 0	12 6	12 7	30 20	38 14	66 21	48 20	63 36	89 47	65 3	55 64	41 43	12 12	15,930 8,790	名所・ 旧跡
下諏訪町	下諏訪温泉・諏訪湖	4 3	1,385 927	458 149.4	388 315	997 612	855 532	530 395	168 103	32 32	69 54	82 48	156 57	120 53	125 98	167 121	113 61	140 97	117 119	96 84	616,338 530,335	温泉
〃	諏 訪 大 社	4 3	5,861 3,652	2,209 160.5	1,984 1,234	3,877 2,418	5,861 3,652	0 0	1,120 709	153 143	282 206	334 182	673 256	483 175	473 256	692 291	411 272	503 468	495 456	242 238	58,610 36,520	名所・ 旧跡
〃	八 島 高 原	4 3	6,248 4,006	2,242 156.0	1,876 1,204	4,372 2,802	6,244 4,004	4 2	1 1	2 2	1 1	43 203	792 463	1,021 534	1,205 1,205	1,205 958	958 792	902 682	116 55	2 1	518,944 332,678	高原・ 湖沼
富士見町	入 笠 山	4 3	2,706 2,335	371 115.9	495 416	2,211 1,919	2,706 2,335	0 0	426 262	422 265	274 162	54 39	162 101	286 177	188 224	259 158	170 125	212 402	99 272	154 148	898,646 660,246	山岳
〃	富 士 見 高 原	4 3	5,717 5,550	167 103.0	1,552 1,580	4,165 3,970	5,141 5,232	576 318	491 233	309 236	397 306	351 282	569 409	423 290	580 701	887 753	499 529	535 841	394 659	282 311	2,511,279 1,352,813	高原・ 湖沼
原 村	八ヶ岳中央高原	4 3	3,304 1,467	1,837 225.2	1,823 822	1,481 645	2,799 1,087	505 380	91 43	87 47	125 68	211 73	392 151	258 95	363 168	732 283	308 129	357 176	224 161	156 73	1,344,590 652,080	高原・ 湖沼
諏訪(諏訪地域振興局)計		4 3	117,365 86,297	31,068 136.0	30,215 22,260	87,150 64,037	93,364 69,476	24,001 16,821	6,476 4,107	3,766 2,622	3,768 3,267	7,413 4,290	12,768 6,685	9,726 5,465	18,616 15,556	23,785 16,738	10,996 8,199	10,483 9,421	5,399 5,768	4,169 4,179	32,581,797 23,050,438	
伊那市	羽 広	4 3	2,069 1,726	343 119.9	1,610 1,450	459 276	2,025 1,706	44 20	166 134	154 154	241 200	194 144	205 138	135 98	152 125	178 132	139 124	182 164	170 167	153 146	481,212 372,980	高原・ 湖沼
〃	伊 那 西 部 高 原	4 3	4,802 4,281	521 112.2	2,818 3,185	1,984 1,096	4,620 4,081	182 200	351 306	287 311	357 324	466 373	543 402	390 311	363 357	453 362	378 342	474 445	396 410	344 338	887,800 790,158	高原・ 湖沼
〃	高 遠 城 址 公 園	4 3	2,026 1,501	525 135.0	888 1,057	1,138 444	1,882 1,383	144 118	28 21	12 28	49 105	1,030 720	178 120	144 117	71 51	87 66	93 28	149 71	147 129	38 45	295,844 230,280	名所・ 旧跡
〃	高遠温泉さくらの湯	4 3	451 533	△ 82 84.6	268 363	183 170	451 533	0 0	56 50	38 46	53 54	47 44	48 40	39 33	10 37	47 42	41 39	49 48	23 51	0 49	24,001 25,541	温泉
〃	入 笠 山	4 3	229 234	△ 5 97.9	90 168	139 66	225 234	4 0	4 3	4 3	3 2	6 8	25 20	50 35	31 45	41 24	26 20	37 72	1 2	1 0	2,770 2,240	山岳
〃	遠照寺及び山室溪谷	4 3	89 0	89 皆増	36 0	53 0	89 0	0 0	0 0	0 0	0 0	1 0	37 0	1 0	7 0	10 0	7 0	10 0	12 0	4 0	1,140 0	温泉

市町村名	観 光 地 名	年	観 光 地 利 用 者 延 数 （ 百 人 ）																		観光地消費額 (千円)	観光地 類型
			合 計	増減・ 4/3 比 (%)	県内・県外別		日帰り・宿泊別		月 別													
					県 内	県 外	日帰り	宿泊	1月	2月	3月	4月	5月	6月	7月	8月	9月	10月	11月	12月		
伊 那 市	千代田湖・晴ヶ峰・高遠 少 年 自 然 の 家	4 3	285 212	73 134.4	120 132	165 80	35 82	250 130	3 6	0 6	10 8	13 6	47 31	35 19	68 50	41 15	25 14	26 37	5 15	12 5	38,705 26,050	高原・ 湖沼
〃	鹿 嶺 高 原	4 3	172 150	22 114.7	21 20	151 130	18 8	154 142	0 0	0 0	0 0	5 3	20 21	12 7	31 27	55 35	22 27	22 23	5 7	0 0	28,600 13,340	高原・ 湖沼
〃	南 アル プ ス む ら 長 谷 ・ 美 和 湖	4 3	698 549	149 127.1	228 365	470 184	648 525	50 24	15 13	15 19	24 25	55 42	74 51	59 41	90 65	108 76	87 72	102 82	49 43	20 20	178,181 130,949	高原・ 湖沼
〃	南 アル プ ス 北 部 ・ 分 杭 峠	4 3	935 281	654 332.7	176 51	759 230	827 221	108 60	0 0	0 0	0 0	15 1	69 8	70 8	164 33	195 70	161 66	207 92	54 3	0 0	338,677 123,786	山岳
駒ヶ根市	中央アルプス駒ヶ岳	4 3	1,635 1,182	453 138.3	486 351	1,149 831	1,523 1,094	112 88	35 16	18 24	35 31	41 30	81 37	64 25	266 208	347 192	255 197	374 311	88 77	31 34	1,025,800 744,400	山岳
〃	駒 ケ 根 高 原	4 3	4,245 2,916	1,329 145.6	1,269 870	2,976 2,046	1,531 1,080	2,714 1,836	171 120	131 108	164 141	275 170	410 205	276 106	452 332	748 417	407 253	567 469	406 358	238 237	2,715,750 1,854,900	高原・ 湖沼
〃	光 前 寺	4 3	2,763 2,000	763 138.2	828 599	1,935 1,401	2,763 2,000	0 0	380 340	77 77	91 91	600 400	300 160	100 22	100 90	130 80	110 120	350 270	450 300	75 50	138,150 100,000	名所・ 旧跡
〃	駒 ケ 根 シ ル ク ミ ュ ー ジ ア ム	4 3	313 277	36 113.0	90 79	223 198	293 269	20 8	18 9	10 10	24 27	32 30	28 20	27 17	29 26	34 22	29 19	34 38	31 35	17 24	62,040 52,140	名所・ 旧跡
辰野町	枝 垂 栗 自 生 地	4 3	275 268	7 102.6	200 190	75 78	91 94	184 174	2 2	2 2	2 2	23 18	57 61	27 18	26 40	31 47	58 28	32 28	15 18	0 4	75,332 75,708	名所・ 旧跡
〃	中央アルプス横川峡	4 3	750 461	289 162.7	584 362	166 99	686 425	64 36	34 26	22 27	32 31	42 31	57 48	40 26	58 44	86 54	55 39	209 49	75 46	40 40	136,599 76,714	高原・ 湖沼
〃	荒 神 山 公 園	4 3	1,181 1,141	40 103.5	1,046 1,011	135 130	949 955	232 186	108 91	78 95	98 104	97 94	96 90	90 80	100 90	92 92	112 76	103 103	103 115	108 111	254,032 230,903	温泉
箕輪町	萱 野 高 原	4 3	14 16	△ 2 87.5	14 16	0 0	0 0	14 16	0 0	0 0	0 0	0 0	4 4	2 2	2 4	2 2	2 2	2 2	0 0	0 0	1,048 784	高原・ 湖沼
〃	な が た 自 然 公 園	4 3	1,971 1,777	194 110.9	1,683 1,599	288 178	1,847 1,671	124 106	163 141	103 143	129 150	149 148	167 144	146 117	158 141	171 129	173 141	210 157	195 185	207 181	165,605 135,221	温泉
〃	み の わ テ ラ ス	4 3	1,158 952	206 121.6	1,000 856	158 96	1,158 952	0 0	50 3	57 7	82 10	94 117	93 90	89 80	90 87	107 95	123 122	139 130	148 129	86 82	260,754 193,066	名所・ 旧跡
飯島町	千人塚及び与田切溪谷	4 3	733 457	276 160.4	445 320	288 137	513 327	220 130	2 2	3 3	8 8	72 90	96 54	44 37	89 89	144 54	69 44	98 43	89 21	19 12	28,451 18,748	高原・ 湖沼
〃	道の駅 花の里いいじま	4 3	1,169 1,136	33 102.9	818 797	351 339	1,169 1,136	0 0	38 39	47 69	76 89	108 98	109 91	88 75	92 85	122 105	132 125	155 146	123 127	79 87	155,972 151,764	名所・ 旧跡
〃	道の駅 田切の里	4 3	1,262 1,206	56 104.6	884 845	378 361	1,262 1,206	0 0	59 56	63 70	87 91	117 106	115 96	93 83	117 109	123 108	126 130	140 135	115 114	107 108	229,232 205,910	名所・ 旧跡
南箕輪村	大 芝 高 原	4 3	4,078 3,142	936 129.8	4,022 3,043	56 99	3,968 3,010	110 132	249 155	181 138	207 168	295 239	383 279	301 267	382 297	428 284	347 219	748 494	314 408	243 194	358,560 216,500	高原・ 湖沼
中川村	陣 馬 形 山	4 3	344 310	34 111.0	62 159	282 151	62 159	282 151	2 3	2 5	11 14	28 15	48 36	23 29	41 39	73 49	37 44	47 40	30 31	2 5	83,750 58,550	高原・ 湖沼
〃	小 渋 峡	4 3	207 95	112 217.9	84 38	123 57	84 38	123 57	4 2	0 0	7 2	10 4	23 8	8 3	29 9	47 18	24 8	21 14	24 19	10 8	46,650 21,430	高原・ 湖沼
〃	ふ れ あ い の 里	4 3	309 290	19 106.6	231 250	78 40	231 250	78 40	21 20	11 27	20 25	25 21	26 23	21 16	25 22	34 23	26 20	35 27	37 32	28 34	76,780 55,500	名所・ 旧跡
宮田村	駒 ケ 根 高 原	4 3	470 410	60 114.6	448 406	22 4	448 406	22 4	28 30	19 33	27 38	32 35	45 33	32 24	45 41	59 36	45 29	54 44	48 33	36 34	196,800 164,600	高原・ 湖沼
〃	宮 田 高 原	4 3	25 14	11 178.6	13 8	12 6	13 8	12 6	0 0	0 0	0 0	0 0	0 2	13 6	2 4	6 2	2 0	2 0	0 0	0 0	1,360 740	高原・ 湖沼
〃	中央アルプス駒ヶ岳	4 3	774 373	401 207.5	602 223	172 150	602 223	172 150	125 1	95 1	107 2	2 1	1 0	5 0	119 88	133 82	94 111	79 76	12 10	2 1	367,220 181,330	山岳
上伊那地域振興局計		4 3	35,432 27,890	7,542 127.0	21,064 18,813	14,388 9,077	30,013 24,076	5,419 3,814	2,112 1,589	1,429 1,406	1,945 1,742	3,875 2,988	3,386 2,312	2,430 1,702	3,199 2,635	4,140 2,713	3,185 2,459	4,666 3,610	3,165 2,885	1,900 1,849	8,656,815 6,254,232	
飯田市	天龍峡・天竜川下り	4 3	2,409 2,251	158 107.0	362 446	2,047 1,805	2,285 2,191	124 60	72 81	61 118	163 207	227 205	251 169	175 141	192 217	233 187	211 137	325 304	352 355	147 130	555,116 472,268	名所・ 旧跡
〃	大 平 高 原	4 3	73 66	7 110.6	27 27	46 39	50 50	23 16	0 0	0 0	0 0	2 3	5 4	9 9	13 10	14 14	11 7	14 14	4 4	1 1	11,400 9,450	高原・ 湖沼
〃	妙 琴 原 高 原	4 3	219 162	57 135.2	196 141	23 21	205 148	14 14	1 1	2 2	4 4	76 19	17 26	39 21	16 16	18 16	22 17	5 18	11 14	8 8	8,200 5,920	高原・ 湖沼

市町村名	観 光 地 名	年	観 光 地 利 用 者 延 数 （ 百 人 ）																		観光地消費額 (千円)	観光地 類型	
			合 計	増減・ 4/3 比 (%)	県内・県外別		日帰り・宿泊別		月 別														
					県 内	県 外	日帰り	宿泊	1月	2月	3月	4月	5月	6月	7月	8月	9月	10月	11月	12月			
飯田市	猿 庫 の 泉	4 3	56 109	△ 53 51.4	42 0	14 109	56 109	0 0	2 4	1 4	2 5	4 7	6 11	7 16	6 9	6 11	10 8	4 9	2 10	1,680 3,270	名所・ 旧跡		
〃	元 善 光 寺	4 3	2,605 377	2,228 691.0	652 99	1,953 278	2,605 377	0 0	100 60	30 10	30 5	800 10	600 10	600 10	45 30	40 22	80 50	100 70	100 70	99,150 11,310	名所・ 旧跡		
〃	野 底 山 森 林 公 園	4 3	641 336	305 190.8	570 285	71 51	578 287	63 49	0 0	0 0	0 0	31 37	98 100	70 67	107 30	39 24	25 22	56 22	203 26	12 8	50,900 27,425	高原・ 湖沼	
〃	山 本 ・ 水 晶 山	4 3	220 207	13 106.3	103 131	117 76	111 105	109 102	11 15	6 9	6 23	19 19	15 22	19 21	21 13	28 13	29 16	24 16	29 24	13 13	63,988 68,447	名所・ 旧跡	
〃	し ら び そ 高 原	4 3	254 142	112 178.9	0 0	254 142	180 100	74 42	0 0	0 0	0 0	8 3	26 9	12 5	21 21	35 30	19 16	84 32	49 26	0 0	66,100 37,300	高原・ 湖沼	
〃	下 栗 の 里	4 3	122 131	△ 9 93.1	0 0	122 131	96 109	26 22	3 1	3 1	5 2	8 5	20 9	10 7	13 19	17 24	13 12	17 22	8 22	5 7	19,020 16,600	高原・ 湖沼	
〃	南アルプス(南信濃)	4 3	60 46	14 130.4	6 6	54 40	54 34	6 12	1 0	1 0	1 0	1 1	5 7	5 6	10 7	12 9	9 6	10 7	4 4	1 1	6,000 12,000	山岳	
〃	遠 山 温 泉 郷	4 3	86 243	△ 157 35.4	0 44	86 199	0 169	86 74	4 9	10 16	10 22	6 18	10 25	6 18	6 13	6 11	6 16	10 35	6 50	6 10	52,460 67,180	名所・ 旧跡	
松川町	松川高原・まつかわ 温 泉 清 流 苑	4 3	1,629 1,691	△ 62 96.3	1,219 1,295	410 396	1,417 1,543	212 148	66 87	33 70	104 147	112 116	160 131	127 129	178 166	223 199	151 131	180 165	153 197	142 153	280,872 250,982	温泉	
〃	くだもの狩り農園(信州 松川くだもの観光協会)	4 3	72 35	37 205.7	39 21	33 14	72 35	0 0	0 0	0 0	0 0	1 1	1 26	38 1	1 1	3 2	1 1	14 1	12 1	1 1	10,183 6,055	名所・ 旧跡	
高森町	不 動 滝	4 3	5 28	△ 23 17.9	5 28	0 0	5 28	0 0	0 0	0 1	0 1	0 2	0 4	0 3	1 6	2 11	0 0	0 0	1 0	1 0	0 0	0 0	高原・ 湖沼
〃	湯 ケ 洞	4 3	1,028 489	539 210.2	973 477	55 12	959 471	69 18	79 70	68 0	79 0	78 0	91 0	107 0	64 53	76 53	82 49	89 70	105 88	110 106	124,537 51,672	温泉	
阿南町	新 野 高 原	4 3	1,731 1,510	221 114.6	585 506	1,146 1,004	1,639 1,418	92 92	46 37	38 51	81 93	165 143	219 145	121 98	153 155	225 161	148 130	228 219	212 195	95 83	226,870 218,840	高原・ 湖沼	
〃	富 草 ・ 阿 南 温 泉	4 3	447 558	△ 111 80.1	247 312	200 246	397 506	50 52	28 33	0 24	43 43	54 50	75 57	38 45	52 49	73 58	38 43	4 51	2 59	40 46	70,360 85,280	温泉	
〃	和知野川二瀬キャンプ場	4 3	184 110	74 167.3	17 9	167 101	14 14	170 96	0 0	0 0	0 0	12 12	31 7	11 7	26 22	42 24	16 0	31 23	15 15	0 0	12,600 7,420	高原・ 湖沼	
阿智村	清 内 路	4 3	470 382	88 123.0	34 113	436 269	192 168	278 214	8 3	8 7	12 7	50 47	69 55	28 23	46 52	94 67	47 49	56 33	40 26	12 13	109,550 86,350	高原・ 湖沼	
〃	富 士 見 台 高 原	4 3	96 86	10 111.6	6 5	90 81	78 74	18 12	0 0	0 0	0 0	5 0	14 6	2 0	8 12	18 7	1 0	30 32	18 29	0 0	20,100 17,800	高原・ 湖沼	
〃	昼 神 温 泉	4 3	4,041 3,201	840 126.2	406 697	3,635 2,504	1,661 1,427	2,380 1,774	208 122	144 154	247 279	361 275	383 210	334 160	337 278	486 330	326 242	437 424	439 424	339 303	2,472,950 1,928,300	温泉	
〃	長岳寺・満蒙開拓 平 和 記 念 館	4 3	217 206	11 105.3	118 145	99 61	217 206	0 0	7 6	4 4	9 22	20 23	22 13	26 7	24 13	25 13	18 14	26 34	26 40	10 17	21,700 20,600	名所・ 旧跡	
〃	園 原 の 里	4 3	2,907 2,306	601 126.1	575 454	2,332 1,852	2,763 2,230	144 76	201 105	160 112	128 102	627 566	258 144	52 24	188 171	456 286	139 131	297 255	300 327	101 83	919,100 738,700	高原・ 湖沼	
〃	治 部 坂 高 原	4 3	1,038 988	50 105.1	108 122	930 866	740 674	298 314	198 180	158 142	105 71	28 22	69 46	19 18	50 58	122 89	80 114	75 73	48 60	86 115	285,080 279,240	高原・ 湖沼	
〃	あ ら ら ぎ 高 原	4 3	423 338	85 125.1	171 181	252 157	191 180	232 158	10 4	6 2	8 7	31 28	47 41	37 21	54 34	74 63	45 26	56 54	39 40	16 18	211,500 169,000	高原・ 湖沼	
平谷村	平 谷 高 原	4 3	426 360	66 118.3	93 18	333 342	394 324	32 36	97 67	77 64	39 7	13 11	29 25	16 13	23 22	35 35	17 20	21 23	18 22	41 51	189,600 165,600	高原・ 湖沼	
〃	信 州 平 谷 温 泉	4 3	1,444 1,204	240 119.9	233 40	1,211 1,164	1,364 1,124	80 80	142 20	89 96	112 79	107 91	144 112	92 81	124 120	186 164	110 96	146 129	116 122	76 94	158,920 116,600	温泉	
根羽村	茶 白 山 高 原	4 3	57 40	17 142.5	10 7	47 33	25 32	32 8	0 0	0 0	0 0	0 0	8 7	3 3	11 7	32 15	3 4	0 4	0 0	0 0	4,650 2,400	高原・ 湖沼	
〃	根 羽 川 漁 場	4 3	20 18	2 111.1	4 9	16 9	20 18	0 0	0 0	0 0	0 0	7 7	2 2	4 3	4 3	2 1	1 0	0 0	0 0	0 0	2,650 0	高原・ 湖沼	
〃	丸 山 高 原	4 3	71 84	△ 13 84.5	26 22	45 62	71 80	0 4	0 0	0 0	0 3	8 10	11 11	7 7	8 12	8 10	6 8	11 11	12 12	0 0	53,290 60,045	高原・ 湖沼	

市町村名	観 光 地 名	年	観 光 地 利 用 者 延 数 （ 百 人 ）																		観光地消費額 (千円)	観光地 類型		
			合 計	増減・ 4/3 比 (%)	県内・県外別		日帰り・宿泊別		月 別															
					県 内	県 外	日 帰 り	宿 泊	1月	2月	3月	4月	5月	6月	7月	8月	9月	10月	11月	12月				
根羽村	赤 坂 高 原	4 3	629 668	△ 39 94.2	405 143	224 525	609 660	20 8	20 27	15 45	24 40	35 31	56 35	32 42	79 75	121 124	56 57	84 85	82 83	25 24	90,430 103,749	高原・ 湖沼		
下條村	下條温泉郷親田高原	4 3	2,552 1,968	584 129.7	765 590	1,787 1,378	2,206 1,662	346 306	62 70	37 68	117 154	186 162	243 172	185 104	190 159	263 174	220 117	343 246	428 325	278 217	642,300 524,700	温泉		
売木村	うるぎ自然休養村	4 3	911 976	△ 65 93.3	289 271	622 705	603 562	308 414	29 22	9 28	46 55	59 77	112 127	64 68	110 117	156 152	89 80	123 127	84 90	30 33	221,967 359,540	高原・ 湖沼		
天龍村	和知野川キャンプ場	4 3	68 62	6 109.7	27 24	41 38	8 8	60 54	0 0	0 0	4 0	6 2	9 9	4 4	8 13	13 11	5 4	9 9	6 6	4 4	4,855 2,342	高原・ 湖沼		
〃	天龍温泉おきよめの湯	4 3	485 405	80 119.8	98 81	387 324	485 405	0 0	15 22	2 26	29 33	46 37	58 46	37 30	43 36	58 30	46 23	64 48	53 44	34 30	59,682 47,444	温泉		
泰阜村	万 古 溪 谷	4 3	33 31	2 106.5	11 7	22 24	11 9	22 22	0 0	0 0	0 0	1 1	7 7	3 3	5 9	11 3	3 3	0 0	0 0	0 0	0 0	0 0	0 0	0 0
〃	あいパークやすおか	4 3	122 69	53 176.8	99 56	23 13	122 69	0 0	0 0	0 0	4 0	9 2	31 1	10 9	11 3	21 17	11 11	15 14	10 11	0 1	1,417 580	高原・ 湖沼		
喬木村	矢 筈 公 園	4 3	15 23	△ 8 65.2	3 12	12 11	3 7	12 16	0 0	0 0	0 0	0 0	0 2	2 3	3 4	3 6	3 4	2 2	2 2	0 0	630 2,300	名所・ 旧跡		
〃	九十九谷森林公園	4 3	128 0	128 皆増	80 0	48 0	128 0	0 0	0 0	0 0	0 0	0 0	128 0	0 0	0 0	0 0	0 0	0 0	0 0	0 0	2,560 0	名所・ 旧跡		
豊丘村	とよおか旅時間	4 3	247 51	196 484.3	85 36	162 15	247 51	0 0	4 0	4 0	5 0	15 1	23 4	25 4	25 5	36 4	24 4	38 13	32 13	16 3	85,600 12,897	名所・ 旧跡		
〃	道の 駅 南 信 州 とよおかマルシェ	4 3	9,848 4,357	5,491 226.0	8,383 3,485	1,465 872	9,848 4,357	0 0	571 188	599 266	743 326	815 348	922 388	883 356	788 385	885 398	966 475	1,059 545	844 402	773 280	2,234,680 294,269	名所・ 旧跡		
大鹿村	南アルプス(大鹿)	4 3	248 144	104 172.2	73 39	175 105	60 34	188 110	4 2	4 2	3 2	6 2	10 6	14 8	82 40	76 30	32 30	15 15	2 6	0 1	121,260 70,800	山岳		
〃	小 渋 水 系	4 3	631 616	15 102.4	402 339	229 277	283 350	348 266	11 7	11 8	32 27	97 65	50 62	64 35	75 58	76 77	59 86	81 90	47 76	28 25	242,650 180,880	高原・ 湖沼		
南信州地域振興局計		4 3	38,968 27,074	11,894 143.9	17,547 10,723	21,421 16,351	33,052 22,405	5,916 4,669	2,000 1,243	1,580 1,330	2,195 1,766	4,136 2,459	4,335 2,268	3,337 1,655	3,221 2,525	4,349 2,987	3,174 2,237	4,188 3,326	3,920 3,319	2,533 1,959	9,816,557 6,535,555			
伊 那 路 計		4 3	74,400 54,964	19,436 135.4	38,611 29,536	35,789 25,428	63,065 46,481	11,335 8,483	4,112 2,832	3,009 2,736	4,140 3,508	8,011 5,447	7,721 4,580	5,767 3,357	6,420 5,160	8,489 5,700	6,359 4,696	8,854 6,936	7,085 6,204	4,433 3,808	18,473,372 12,789,787			
木曽町	木 曽 駒 高 原	4 3	3,082 1,794	1,288 171.8	616 358	2,466 1,436	2,374 1,404	708 390	66 53	66 77	51 52	94 83	153 139	72 92	497 315	958 407	494 253	336 160	200 106	95 57	1,234,770 707,870	高原・ 湖沼		
〃	木 曽 福 島	4 3	4,199 3,659	540 114.8	575 500	3,624 3,159	2,858 2,488	1,341 1,171	431 323	263 285	189 167	190 168	245 182	183 147	430 392	811 576	585 572	301 283	309 305	262 259	2,741,540 2,398,000	名所・ 旧跡		
〃	徳 音 寺 院	4 3	129 27	102 477.8	52 10	77 17	129 27	0 0	2 0	0 0	6 0	18 0	34 0	11 0	11 6	15 3	8 3	13 8	9 5	2 2	9,675 2,025	名所・ 旧跡		
〃	開 田 高 原	4 3	1,321 1,145	176 115.4	97 85	1,224 1,060	973 863	348 282	172 142	127 144	154 180	136 130	104 60	48 31	81 64	179 84	83 52	104 77	68 55	65 126	640,470 548,070	高原・ 湖沼		
〃	御 嶽 山	4 3	747 506	241 147.6	224 152	523 354	591 388	156 118	0 0	0 0	0 0	0 0	0 0	4 2	95 77	169 113	193 160	198 133	88 21	0 0	558,480 376,390	山岳		
〃	道 の 駅 三 岳	4 3	1,238 1,159	79 106.8	619 579	619 580	1,238 1,159	0 0	48 43	45 55	70 73	85 85	123 110	118 108	113 133	150 125	128 128	160 103	115 103	83 78	136,180 127,490	名所・ 旧跡		
上松町	寝 覚 の 床	4 3	1,007 695	312 144.9	552 450	455 245	941 623	66 72	1 31	1 27	3 82	35 69	120 103	51 31	126 42	282 99	145 74	130 60	95 53	18 24	229,450 205,980	名所・ 旧跡		
〃	中央アルプス木曽 駒 ケ 岳	4 3	18 12	6 150.0	4 2	14 10	0 0	18 12	0 0	0 0	0 0	0 0	0 0	0 0	6 4	6 4	4 4	2 0	0 0	0 0	14,400 9,360	山岳		
〃	赤 沢 自然休養林	4 3	416 320	96 130.0	165 165	251 155	366 308	50 12	0 0	0 0	0 0	4 1	49 41	28 23	53 56	93 38	35 25	118 92	36 44	0 0	96,950 111,125	高原・ 湖沼		
南木曽町	田 立 の 滝	4 3	75 85	△ 10 88.2	10 15	65 70	55 29	20 56	0 0	1 1	1 1	6 3	15 12	7 5	9 11	13 13	7 13	9 14	6 13	1 0	10,320 22,450	名所・ 旧跡		
〃	妻 籠 宿	4 3	1,916 1,393	523 137.5	146 157	1,770 1,236	1,856 1,355	60 38	34 16	24 33	86 82	200 169	263 129	112 66	125 108	207 108	163 113	322 236	289 263	91 70	250,620 180,270	名所・ 旧跡		
〃	富貴畑高原温泉郷	4 3	99 66	33 150.0	11 6	88 60	1 2	98 64	4 0	2 2	6 6	8 5	10 7	6 2	8 8	14 8	10 4	13 8	10 10	8 6	83,500 54,800	高原・ 湖沼		

市町村名	観 光 地 名	年	観 光 地 利 用 者 延 数 （ 百 人 ）																		観光地消費額 (千円)	観光地 類型		
			合 計	増減・ 4/3 比 (%)	県内・県外別		日帰り・宿泊別		月 別															
					県 内	県 外	日帰り	宿泊	1月	2月	3月	4月	5月	6月	7月	8月	9月	10月	11月	12月				
南木曽町	柿 其 溪 谷	4	131	96	22	109	131	0	2	1	4	8	13	7	20	31	17	13	14	1	6,550	高原・ 湖沼		
		3	35	374.3	11	24	35	0	1	1	3	3	4	4	5	4	3	3	3	1	1,750			
"	南 木 曽 山 麓	4	155	32	16	139	41	114	1	2	3	10	26	10	28	22	23	23	4	3	46,850	高原・ 湖沼		
		3	123	126.0	19	104	27	96	0	0	1	7	25	9	14	16	12	27	11	1	38,700			
"	南 木 曽 温 泉 郷	4	1,342	510	75	1,267	196	1,146	64	48	94	118	132	93	117	153	123	138	140	122	1,070,600	温泉		
		3	832	161.3	102	730	124	708	3	0	43	81	64	53	91	84	73	117	132	91	662,000			
木祖村	やぶはら高原	4	2,810	615	842	1,968	2,310	500	300	263	191	116	307	151	299	561	194	210	79	139	1,044,190	高原・ 湖沼		
		3	2,195	128.0	984	1,211	1,805	390	267	254	151	84	209	112	250	305	175	163	83	142	810,705			
"	鳥 居 峠	4	37	4	12	25	37	0	0	0	1	3	5	2	2	2	2	10	9	1	2,960	高原・ 湖沼		
		3	33	112.1	20	13	33	0	1	1	1	3	2	2	2	1	1	10	8	1	2,310			
"	奥 木 曽 湖	4	57	9	18	39	57	0	0	0	0	4	7	6	9	10	9	7	5	0	4,560	高原・ 湖沼		
		3	48	118.8	26	22	48	0	0	0	0	3	8	6	6	5	5	10	5	0	3,840			
"	縁 結 神 社	4	29	5	8	21	29	0	1	0	2	1	3	3	3	5	3	4	3	1	704	名所・ 旧跡		
		3	24	120.8	13	11	24	0	1	2	2	2	4	3	3	2	1	1	2	1	640			
王滝村	御 岳 山	4	90	22	3	87	90	0	0	0	0	0	0	0	20	26	16	28	0	0	29,700	山岳		
		3	68	132.4	1	67	68	0	0	0	0	0	0	0	20	23	13	12	0	0	22,440			
"	御 岳 高 原	4	764	△ 14	45	719	710	54	54	75	82	35	10	4	136	176	86	54	11	41	403,400	高原・ 湖沼		
		3	778	98.2	58	720	724	54	111	121	114	46	7	3	124	125	68	36	12	11	450,380			
"	王 滝 川 溪 谷	4	59	47	4	55	31	28	0	0	0	0	4	0	24	8	16	2	5	0	28,600	高原・ 湖沼		
		3	12	491.7	0	12	6	6	0	0	0	0	4	0	4	3	0	1	0	0	5,820			
大桑村	定 勝 寺	4	6	△ 10	0	6	6	0	0	0	0	2	1	0	0	1	0	1	1	0	300	名所・ 旧跡		
		3	16	37.5	5	11	16	0	1	1	1	1	2	1	1	2	1	2	2	1	800			
"	阿 寺 溪 谷	4	418	△ 2	103	315	338	80	1	2	8	16	41	24	79	135	36	40	29	7	78,094	高原・ 湖沼		
		3	420	99.5	98	322	336	84	1	2	10	17	41	14	90	105	49	40	49	2	104,400			
"	中央アルプス空木岳・ 南駒ヶ岳・越百山	4	23	△ 16	3	20	17	6	0	0	0	1	1	2	5	6	5	2	1	0	16,300	高原・ 湖沼		
		3	39	59.0	12	27	23	16	1	1	1	2	4	4	7	6	7	4	1	1	28,950			
"	のぞきど高原	4	0	△ 28	0	0	0	0	0	0	0	0	0	0	0	0	0	0	0	0	0	高原・ 湖沼		
		3	28	0.0	7	21	1	27	0	0	0	0	10	0	7	9	2	0	0	0	12,450			
木曽路(木曽地域振興局)計		4	20,168	4,656	4,222	15,946	15,375	4,793	1,181	920	951	1,090	1,666	942	2,296	4,033	2,385	2,238	1,526	940	8,739,163			
		3	15,512	130.0	3,835	11,677	11,916	3,596	995	1,006	970	962	1,167	728	1,815	2,276	1,808	1,625	1,286	874	6,889,015			
松本市	松 本 城	4	6,644	2,797	665	5,979	6,644	0	242	125	326	756	744	571	563	961	583	756	692	325	664,400	名所・ 旧跡		
		3	3,847	172.7	622	3,225	3,847	0	94	117	292	400	304	169	334	443	222	553	662	257	384,700			
"	美ヶ原温泉郷	4	4,042	762	2,089	1,953	1,508	2,534	269	193	275	288	347	284	345	314	509	413	408	397	1,725,300	温泉		
		3	3,280	123.2	1,729	1,551	1,432	1,848	173	149	268	222	221	167	305	372	235	371	403	394	1,325,300			
"	美ヶ原高原	4	3,957	950	592	3,365	3,149	808	50	48	38	249	535	459	707	605	402	716	102	46	1,748,750	高原・ 湖沼		
		3	3,007	131.6	622	2,385	2,328	679	23	32	46	53	274	291	660	380	456	629	125	38	1,390,900			
"	浅 間 温 泉	4	5,448	1,348	879	4,569	1,711	3,737	410	206	331	334	437	349	360	733	417	565	567	739	2,750,370	温泉		
		3	4,100	132.9	743	3,357	1,567	2,533	182	159	299	501	251	169	291	372	255	466	687	468	2,015,290			
"	美 鈴 湖	4	522	256	88	434	430	92	13	17	7	35	72	48	84	86	50	78	23	9	121,300	高原・ 湖沼		
		3	266	196.2	76	190	266	0	18	21	11	2	18	11	38	32	51	49	4	11	66,500			
"	犀 温 泉	4	815	18	237	578	414	401	59	44	66	61	86	72	69	87	69	73	64	65	916,300	温泉		
		3	797	102.3	243	554	430	367	46	53	74	54	69	63	67	73	68	82	83	65	848,500			
"	福 寿 草 の 里	4	178	23	106	72	123	55	7	5	11	10	16	11	12	20	24	28	22	12	214,700	高原・ 湖沼		
		3	155	114.8	114	41	114	41	3	6	11	6	14	9	13	15	16	30	19	13	214,800			
"	奈 川 温 泉	4	270	57	121	149	252	18	5	8	12	15	30	22	20	34	26	56	31	11	50,170	温泉		
		3	213	126.8	96	117	203	10	3	7	10	11	23	18	17	24	20	45	26	9	38,250			
"	奈 川 高 原	4	954	284	328	626	544	410	133	115	102	28	63	29	63	176	54	102	54	35	283,570	高原・ 湖沼		
		3	670	142.4	228	442	448	222	93	107	77	19	46	23	57	65	36	79	32	36	176,970			
"	上 高 地	4	8,733	3,561	884	7,849	6,212	2,521	6	7	3	171	1,237	794	1,203	1,764	1,200	1,858	485	5	5,954,450	山岳		
		3	5,172	168.9	787	4,385	3,545	1,627	8	14	14	91	431	294	880	938	749	1,406	342	5	3,591,350			

市町村名	観 光 地 名	年	観 光 地 利 用 者 延 数 （ 百 人 ）																		観光地消費額 (千円)	観光地 類型		
			合 計	増減・ 4/3 比 (%)	県内・県外別		日帰り・宿泊別		月 別															
					県 内	県 外	日 帰 り	宿 泊	1月	2月	3月	4月	5月	6月	7月	8月	9月	10月	11月	12月				
松本市	乗 鞍 高 原	4	3,219	623	476	2,743	1,239	1,980	290	238	140	14	46	97	448	902	406	356	151	131	1,986,800	高原・ 湖沼		
		3	2,596	124.0	668	1,928	1,122	1,474	211	239	139	14	31	69	382	571	269	356	171	144	1,597,200			
〃	白 骨 温 泉	4	1,657	523	202	1,455	226	1,431	73	56	77	92	192	131	162	229	166	211	166	102	1,611,900	温泉		
		3	1,134	146.1	227	907	122	1,012	40	37	77	58	90	69	120	116	117	162	150	98	1,117,000			
〃	くだものと道祖神の里	4	800	191	709	91	706	94	50	35	52	68	91	65	73	74	67	80	80	65	415,500	名所・ 旧跡		
		3	609	131.4	547	62	547	62	42	40	54	52	57	42	54	53	26	62	63	64	314,500			
〃	竜島温泉せせらぎの湯	4	473	37	427	46	473	0	42	34	40	34	43	33	38	48	41	48	37	35	28,380	温泉		
		3	436	108.5	408	28	436	0	31	33	34	36	43	35	42	25	29	49	37	42	26,160			
塩尻市	高 ボ ッ チ 高 原	4	3,756	406	936	2,820	3,716	40	0	0	0	66	245	190	564	813	436	817	610	15	77,720	高原・ 湖沼		
		3	3,350	112.1	2,007	1,343	3,350	0	0	0	0	41	181	360	971	317	366	694	420	0	0			
〃	平 出 遺 跡	4	419	158	330	89	419	0	12	37	20	29	51	30	27	33	34	46	86	14	12,570	名所・ 旧跡		
		3	261	160.5	205	56	261	0	10	16	23	21	27	24	23	23	24	30	30	10	7,830			
〃	み ど り 湖	4	131	19	101	30	131	0	2	3	3	16	17	15	14	15	13	15	13	5	13,100	高原・ 湖沼		
		3	112	117.0	86	26	112	0	2	3	3	10	16	14	14	9	10	14	14	3	11,200			
〃	奈 良 井 宿	4	4,052	2,806	807	3,245	3,812	240	59	58	146	302	475	347	365	580	431	710	457	122	496,400	名所・ 旧跡		
		3	1,246	325.2	244	1,002	1,028	218	11	29	41	92	126	87	124	120	118	213	244	41	186,880			
〃	平 沢	4	857	68	510	347	857	0	10	12	38	80	148	134	107	77	68	88	65	30	128,550	名所・ 旧跡		
		3	789	108.6	469	320	789	0	17	30	16	53	72	71	70	78	100	142	104	36	118,350			
〃	桔梗ヶ原ワインバレー	4	1,146	175	453	693	1,146	0	45	34	72	75	120	87	98	137	119	146	122	91	171,900	名所・ 旧跡		
		3	971	118.0	385	586	971	0	36	45	67	64	80	63	86	93	100	116	120	101	97,100			
安曇野市	中 房	4	378	41	70	308	170	208	0	0	0	10	30	28	73	93	61	59	24	0	176,263	温泉		
		3	337	112.2	45	292	181	156	0	0	0	7	19	21	64	77	68	57	24	0	137,735			
〃	ア ル プ ス 銀 座	4	632	82	86	546	0	632	4	0	0	10	36	30	132	174	128	88	22	8	314,200	山岳		
		3	550	114.9	109	441	0	550	2	0	0	6	22	20	126	130	124	96	18	6	273,434			
〃	ほりがね道の駅・楡の里	4	6,884	△ 284	6,515	369	6,884	0	308	323	587	669	898	585	534	560	593	660	620	547	1,034,665	名所・ 旧跡		
		3	7,168	96.0	6,782	386	7,168	0	317	444	633	685	816	615	552	601	625	653	639	588	1,077,352			
〃	穂 高 ま ち な か	4	576	160	249	327	270	306	21	21	25	39	64	49	57	85	66	69	55	25	139,185	名所・ 旧跡		
		3	416	138.5	85	331	162	254	21	19	33	29	36	27	44	50	39	47	44	27	107,448			
〃	安曇野湧水群	4	11,598	2,906	5,426	6,172	11,294	304	439	364	648	844	1,352	1,053	1,095	1,691	1,091	1,250	1,043	728	1,626,026	名所・ 旧跡		
		3	8,692	133.4	3,986	4,706	8,522	170	312	299	533	639	879	646	916	1,060	781	1,033	944	650	1,196,106			
〃	安曇野穂高温泉郷	4	9,551	1,888	4,051	5,500	4,523	5,028	450	339	553	769	1,027	720	905	1,277	831	1,027	934	719	2,916,482	温泉		
		3	7,663	124.6	3,520	4,143	4,435	3,228	378	375	608	587	622	474	778	904	634	882	877	544	2,053,078			
〃	鳥 川 溪 谷	4	6,646	1,050	2,107	4,539	3,926	2,720	262	65	199	627	1,049	431	569	907	517	646	680	694	2,854,200	高原・ 湖沼		
		3	5,596	118.8	1,828	3,768	3,864	1,732	169	88	206	510	879	259	473	674	428	564	731	615	2,126,142			
〃	黒 沢	4	967	228	274	693	775	192	24	4	55	59	120	78	94	161	105	116	105	46	289,514	名所・ 旧跡		
		3	739	130.9	200	539	589	150	9	17	44	45	68	33	87	125	72	95	98	46	222,933			
〃	長 峰 山	4	80	32	34	46	0	80	2	0	2	4	12	4	10	20	8	10	6	2	36,745	高原・ 湖沼		
		3	48	166.7	20	28	0	48	0	0	0	0	6	2	8	16	4	6	4	2	22,047			
麻績村	聖 高 原	4	670	10	468	202	670	0	30	24	8	16	58	30	106	165	113	72	36	12	28,890	高原・ 湖沼		
		3	660	101.5	463	197	660	0	21	13	3	14	50	25	109	164	134	73	41	13	25,720			
生坂村	道の駅いくさかの郷	4	1,804	92	1,623	181	1,804	0	75	93	127	143	177	156	132	167	251	220	151	112	137,216	名所・ 旧跡		
		3	1,712	105.4	1,541	171	1,712	0	84	116	130	135	156	143	127	140	236	188	145	112	129,158			
山形村	清 水 高 原	4	104	32	59	45	38	66	6	2	4	6	10	7	9	21	9	12	11	7	48,241	高原・ 湖沼		
		3	72	144.4	46	26	43	29	3	2	2	5	8	3	6	11	6	10	9	7	20,825			
朝日村	サ ラ ダ の 里 ・ 朝 日 村	4	237	60	162	75	157	80	66	44	7	6	14	4	18	30	13	10	4	21	136,550	名所・ 旧跡		
		3	177	133.9	118	59	109	68	50	36	6	2	13	4	17	19	7	8	3	12	107,900			
筑北村	修 那 羅 山	4	13	△ 1	13	0	13	0	1	0	1	1	2	2	1	1	1	1	1	1	390	高原・ 湖沼		
		3	14	92.9	12	2	14	0	0	0	0	1	3	3	1	1	2	2	1	0	420			
松本地域振興局計		4	88,213	21,358	32,077	56,136	64,236	23,977	3,465	2,554	3,975	5,926	9,844	6,945	9,057	13,040	8,902	11,402	7,927	5,176	29,110,697			
		3	66,855	131.9	29,261	37,594	50,377	16,478	2,409	2,546	3,754	4,465	5,951	4,323	7,856	8,091	6,427	9,262	7,314	4,457	21,029,078			

市町村名	観 光 地 名	年	観 光 地 利 用 者 延 数 （ 百 人 ）																		観光地消費額 (千円)	観光地 類型		
			合 計	増減・ 4/3 比 (%)	県内・県外別		日帰り・宿泊別		月 別															
					県 内	県 外	日帰り	宿泊	1月	2月	3月	4月	5月	6月	7月	8月	9月	10月	11月	12月				
大町市	大 町 温 泉 郷	4	7,219	3,858	639	6,580	1,511	5,708	484	407	398	381	784	543	678	1,066	654	845	560	419	6,656,837	温泉		
		3	3,361	214.8	657	2,704	1,085	2,276	233	223	108	148	45	117	278	587	378	466	427	351	3,187,541			
"	高 瀬 溪 谷	4	639	55	44	595	494	145	13	11	15	27	65	40	66	89	64	162	71	16	333,055	温泉		
		3	584	109.4	89	495	524	60	17	23	25	11	5	32	20	68	194	157	20	12	148,697			
"	大町東山・市街地	4	4,673	3,629	417	4,256	2,412	2,261	254	200	211	279	520	401	388	500	424	578	620	298	2,964,537	名所・ 旧跡		
		3	1,044	447.6	184	860	531	513	85	32	52	6	0	82	55	84	74	414	155	5	644,148			
"	黒 部 ダ ム	4	5,126	2,074	304	4,822	5,126	0	0	0	0	346	813	415	603	1,107	634	864	344	0	2,952,576	山岳		
		3	3,052	168.0	388	2,664	3,052	0	0	0	0	125	314	150	500	554	410	717	282	0	1,831,200			
"	後 立 山	4	892	748	30	862	60	832	1	1	1	3	8	3	173	315	239	145	2	1	896,177	山岳		
		3	144	619.4	20	124	19	125	0	0	0	0	21	0	14	32	35	21	16	5	68,981			
"	仁 科 三 湖	4	1,708	△ 4,778	194	1,514	1,435	273	273	209	190	83	127	75	138	214	116	103	72	108	752,090	高原・ 湖沼		
		3	6,486	26.3	1,587	4,899	3,407	3,079	1,187	1,070	296	694	630	252	429	643	578	250	126	331	1,527,886			
"	乳川源流・アルプスパ ラマ工業団地	4	1,490	486	101	1,389	1,490	0	38	29	22	87	307	75	122	472	76	191	50	21	104,354	名所・ 旧跡		
		3	1,004	148.4	154	850	1,004	0	25	37	33	46	146	37	122	288	61	103	81	25	71,938			
池田町	花とハーブの里	4	1,525	△ 63	1,291	234	1,509	16	76	77	100	133	195	136	168	143	123	160	119	95	112,542	名所・ 旧跡		
		3	1,588	96.0	1,340	248	1,562	26	81	104	115	164	153	135	131	142	140	179	140	104	125,889			
"	大 峰 高 原	4	543	99	412	131	543	0	0	0	0	5	10	3	2	3	2	368	150	0	0	高原・ 湖沼		
		3	444	122.3	379	65	444	0	0	0	0	5	9	3	2	3	2	241	179	0	0			
"	池田町立美術館・ あづみ野	4	285	29	243	42	285	0	6	3	0	16	21	11	64	79	16	27	32	10	15,643	名所・ 旧跡		
		3	256	111.3	218	38	256	0	5	13	21	26	22	22	16	17	22	40	39	13	5,569			
松川村	安曇野すずむしの里	4	4,608	589	2,726	1,882	4,561	47	209	181	322	347	484	320	418	632	436	558	473	228	356,761	名所・ 旧跡		
		3	4,019	114.7	2,427	1,592	3,987	32	176	192	316	292	355	265	407	483	358	504	439	232	278,165			
白馬村	白 馬 山 麓	4	19,443	5,480	7,682	11,761	5,950	13,493	2,045	2,218	1,647	707	1,171	1,008	1,170	3,924	1,788	1,291	486	1,988	10,640,400	高原・ 湖沼		
		3	13,963	139.2	5,620	8,343	4,281	9,682	1,495	1,666	1,206	494	661	528	1,013	2,381	1,230	1,159	521	1,609	7,639,600			
"	白 馬 連 峰	4	341	134	106	235	35	306	4	2	6	0	0	0	51	119	116	38	3	2	187,200	山岳		
		3	207	164.7	66	141	18	189	2	2	6	0	0	0	43	56	78	12	3	5	115,600			
小谷村	樺 池 高 原	4	3,084	879	615	2,469	2,311	773	564	527	493	132	66	117	180	257	150	196	22	380	1,580,600	高原・ 湖沼		
		3	2,205	139.9	440	1,765	1,658	547	382	415	367	72	13	34	147	146	94	206	9	320	1,151,100			
"	白 馬 乗 鞍	4	737	254	148	589	398	339	159	136	99	26	51	29	33	50	27	46	18	63	388,560	高原・ 湖沼		
		3	483	152.6	98	385	291	192	43	101	100	36	9	4	25	18	13	64	25	45	236,890			
"	白 馬 コ ル チ ナ	4	1,271	364	254	1,017	413	858	248	237	201	37	80	33	60	124	49	77	10	115	881,650	高原・ 湖沼		
		3	907	140.1	181	726	410	497	96	175	155	148	6	0	48	72	13	62	26	106	575,220			
"	小 谷 温 泉	4	124	15	24	100	41	83	0	0	0	2	9	11	17	24	17	33	7	4	65,700	温泉		
		3	109	113.8	21	88	36	73	0	0	0	2	4	7	16	23	17	33	7	0	57,450			
"	姫 川 温 泉	4	74	16	14	60	48	26	6	7	6	5	6	6	6	9	6	8	5	4	22,800	温泉		
		3	58	127.6	10	48	40	18	6	7	4	1	2	5	5	5	7	6	5	5	20,600			
北アルプス地域振興局計		4	53,782	12,641	15,244	38,538	28,822	25,160	4,380	4,245	3,711	2,616	4,717	3,226	4,337	9,127	4,937	5,690	3,044	3,752	28,911,482			
		3	41,141	130.7	14,090	27,051	23,635	17,506	3,885	4,085	2,863	2,349	2,466	1,706	3,402	5,740	3,783	4,927	2,654	3,281	17,886,528			
日 本 ア ル プ ス 計		4	141,995	33,999	47,321	94,674	92,858	49,137	7,845	6,799	7,686	8,542	14,561	10,171	13,394	22,167	13,839	17,092	10,971	8,928	58,022,179			
		3	107,996	131.5	43,351	64,645	74,012	33,984	6,294	6,631	6,617	6,814	8,417	6,029	11,258	13,831	10,210	14,189	9,968	7,738	38,915,606			
長野市	善 光 寺	4	97,649	66,265	43,825	53,824	79,029	18,620	3,351	1,452	1,595	12,020	21,372	30,608	3,642	6,662	3,495	4,062	5,443	3,947	42,265,844	名所・ 旧跡		
		3	31,384	311.1	16,383	15,001	22,860	8,524	2,407	2,514	1,386	3,103	2,530	1,219	2,115	3,074	1,641	2,814	4,689	3,892	14,359,132			
"	飯 綱 高 原	4	2,154	1,419	1,725	429	1,712	442	0	0	0	90	346	252	320	432	250	228	155	81	795,113	高原・ 湖沼		
		3	735	293.1	590	145	581	154	0	0	0	10	118	51	138	151	96	86	85	0	265,202			
"	松 代	4	4,666	2,003	1,154	3,512	3,172	1,494	104	60	198	417	571	391	245	337	284	1,418	434	207	2,645,337	名所・ 旧跡		
		3	2,663	175.2	656	2,007	1,675	988	102	101	187	277	260	167	191	206	152	381	432	207	1,355,695			
"	川 中 島	4	2,671	898	686	1,985	2,671	0	4	0	189	559	567	185	88	232	355	321	150	21	411,334	名所・ 旧跡		
		3	1,773	150.6	482	1,291	1,773	0	10	55	186	314	196	73	57	106	326	271	163	16	271,269			
"	篠 ノ 井	4	2,634	△ 523	2,107	527	2,634	0	72	54	258	288	476	181	152	357	234	289	200	73	318,714	名所・ 旧跡		
		3	3,157	83.4	2,525	632	3,157	0	41	189	245	273	501	189	229	265	281	420	414	110	378,840			
"	聖 山 高 原	4	304	66	181	123	204	100	12	10	17	17	23	40	39	30	38	32	27	19	106,094	高原・ 湖沼		
		3	238	127.7	141	97	192	46	15	17	20	17	22	18	32	19	19	22	22	15	66,179			
"	豊 野	4	880	177	792	88	880	0	61	59	59	56	62	54	74	90	87	89	90	99	133,840	名所・ 旧跡		
		3	703	125.2	632	71	703	0	4															

市町村名	観 光 地 名	年	観 光 地 利 用 者 延 数 （ 百 人 ）																		観光地消費額 (千円)	観光地 類型
			合 計	増減・ 4/3 比 (%)	県内・県外別		日帰り・宿泊別		月 別													
					県 内	県 外	日帰り	宿泊	1月	2月	3月	4月	5月	6月	7月	8月	9月	10月	11月	12月		
長野市	戸 隠 高 原	4 3	14,600 10,850	3,750 134.6	7,709 5,683	6,891 5,167	11,554 8,286	3,046 2,564	512 629	539 705	292 256	765 413	836 432	1,824 807	648 550	1,024 620	1,451 992	3,872 2,883	2,320 2,176	517 387	9,375,506 6,162,072	高原・ 湖沼
〃	鬼 無 里	4 3	476 412	64 115.5	73 69	403 343	440 378	36 34	10 6	7 9	13 18	35 28	115 79	41 32	38 35	51 37	36 37	69 67	42 44	19 20	166,675 142,759	名所・ 旧跡
〃	信 州 新 町	4 3	1,301 936	365 139.0	913 656	388 280	1,247 890	54 46	44 47	37 59	87 84	101 46	121 100	100 84	88 76	332 81	98 97	119 104	103 104	71 74	384,399 268,691	名所・ 旧跡
〃	中 条	4 3	335 299	36 112.0	234 209	101 90	293 287	42 12	16 13	13 16	26 20	31 20	41 31	30 22	23 24	34 26	29 27	39 34	33 43	20 23	80,140 58,004	名所・ 旧跡
須坂市	峰 の 原 高 原	4 3	980 784	196 125.0	96 78	884 706	24 18	956 766	175 136	309 293	80 49	3 0	3 3	25 23	30 25	203 128	61 39	80 77	3 3	8 8	590,900 441,420	高原・ 湖沼
〃	仙 仁 温 泉	4 3	501 474	27 105.7	57 54	444 420	0 0	501 474	33 24	33 27	27 33	39 42	51 39	42 36	42 42	54 51	42 42	51 51	48 48	39 39	1,044,643 949,833	温泉
〃	臥 竜 公 園	4 3	5,266 4,437	829 118.7	4,490 3,823	776 614	5,266 4,437	0 0	50 41	56 126	194 181	1,027 656	891 670	252 255	857 871	561 470	594 394	477 425	253 296	54 52	263,300 221,850	名所・ 旧跡
〃	須 坂 温 泉	4 3	573 406	167 141.1	233 168	340 238	396 322	177 84	75 28	29 28	59 42	35 31	36 28	42 23	42 28	58 30	44 30	53 39	45 45	55 54	149,817 70,611	温泉
〃	蔵 の 町 並 み	4 3	172 115	57 149.6	58 39	114 76	172 115	0 0	4 2	10 3	25 6	16 8	17 14	15 6	11 8	11 8	13 10	21 19	21 22	8 9	65,103 44,161	名所・ 旧跡
千曲市	おばすて田毎の月	4 3	897 371	526 241.8	324 136	573 235	897 371	0 0	14 7	12 7	28 15	73 44	158 42	133 27	71 34	107 35	113 57	85 46	55 32	48 25	89,700 37,100	名所・ 旧跡
〃	武 水 別 神 社	4 3	537 335	202 160.3	479 303	58 32	479 303	58 32	373 183	4 5	18 54	10 22	8 7	18 5	33 5	7 5	5 3	21 14	33 14	7 18	95,760 57,480	名所・ 旧跡
〃	千 曲 高 原	4 3	48 30	18 160.0	26 24	22 6	26 16	22 14	0 0	0 0	0 0	3 1	7 5	6 5	10 9	11 4	5 3	5 2	1 1	0 0	5,236 3,272	高原・ 湖沼
〃	あ ん ず の 里	4 3	660 450	210 146.7	198 136	462 314	660 450	0 0	0 0	0 0	0 0	600 400	0 0	0 25	60 25	0 0	0 0	0 0	0 0	0 0	99,000 67,500	名所・ 旧跡
〃	科野の里歴史公園	4 3	485 306	179 158.5	145 193	340 113	485 306	0 0	13 15	14 22	31 32	47 37	61 37	71 25	41 20	32 18	37 17	40 36	83 30	15 17	92,150 58,140	名所・ 旧跡
〃	城 山 史 跡 公 園	4 3	129 92	37 140.2	51 37	78 55	129 92	0 0	2 2	3 6	9 10	14 9	18 10	10 5	8 6	15 8	12 7	15 10	17 15	6 4	3,870 2,760	名所・ 旧跡
〃	戸 倉 上 山 田 温 泉	4 3	6,915 4,918	1,997 140.6	3,759 2,854	3,156 2,064	1,892 1,632	5,023 3,286	413 326	259 290	480 464	530 248	654 309	630 262	517 389	727 472	545 322	734 547	747 651	679 638	4,722,060 3,364,660	温泉
〃	さ ら し な の 里	4 3	36 16	20 225.0	24 13	12 3	36 16	0 0	1 1	1 1	1 1	1 1	3 1	3 2	3 1	2 1	2 1	11 3	5 2	3 1	2,520 1,120	名所・ 旧跡
坂城町	さ か き 千 曲 川 バ ラ 公 園	4 3	306 80	226 382.5	261 14	45 66	306 80	0 0	0 0	0 0	0 0	0 0	108 39	195 39	0 0	0 0	0 0	3 2	0 0	0 0	6,433 0	名所・ 旧跡
小布施町	北 斎 館	4 3	1,089 608	481 179.1	328 184	761 424	1,089 608	0 0	20 9	12 15	35 29	56 23	135 34	154 33	83 54	113 61	121 63	180 143	130 105	50 39	142,513 60,800	名所・ 旧跡
〃	フローラルガーデン お ぶ せ	4 3	0 0	0 0.0	0 0	0 0	0 0	0 0	0 0	0 0	0 0	0 0	0 0	0 0	0 0	0 0	0 0	0 0	0 0	0 0	0 0	名所・ 旧跡
高山村	信州高山温泉郷	4 3	3,656 3,555	101 102.8	1,936 1,884	1,720 1,671	2,397 2,340	1,259 1,215	127 103	135 137	40 50	531 549	330 290	163 148	420 449	519 499	350 329	674 625	258 266	109 110	1,428,080 1,382,880	温泉
信濃町	野尻湖一茶遺跡	4 3	2,174 1,851	323 117.5	1,305 1,109	869 742	1,146 826	1,028 1,025	49 9	33 11	36 19	45 22	125 65	109 107	313 312	668 603	387 377	266 227	82 65	61 34	874,425 772,771	高原・ 湖沼
〃	黒 姫 高 原	4 3	2,266 1,694	572 133.8	1,360 1,026	906 668	816 422	1,450 1,272	333 172	280 148	105 51	76 71	138 109	90 94	105 110	228 196	352 263	65 49	47 46	447 385	1,074,515 833,665	高原・ 湖沼
〃	タングラム斑尾	4 3	3,315 1,587	1,728 208.9	1,660 804	1,655 783	1,214 532	2,101 1,055	512 179	390 226	414 298	113 53	182 79	123 19	280 121	510 129	215 120	217 93	123 68	236 202	2,600,375 1,267,350	高原・ 湖沼

市町村名	観 光 地 名	年	観 光 地 利 用 者 延 数 （ 百 人 ）																		観光地消費額 (千円)	観光地 類型
			合 計	増減・ 4/3 比 (%)	県内・県外別		日帰り・宿泊別		月 別													
					県 内	県 外	日 帰 り	宿 泊	1月	2月	3月	4月	5月	6月	7月	8月	9月	10月	11月	12月		
飯綱町	飯 綱 東 高 原	4 3	2,036 1,692	344 120.3	1,627 1,356	409 336	1,842 1,536	194 156	328 262	265 201	119 71	70 43	195 177	94 72	169 190	313 262	154 131	149 115	78 76	102 92	765,950 635,100	高原・ 湖沼
〃	サ ン ク ゼ ー ル	4 3	796 734	62 108.4	635 588	161 146	796 734	0 0	17 16	14 23	33 30	56 43	109 82	78 61	83 84	121 108	83 76	90 92	78 82	34 37	246,760 227,540	名所・ 旧跡
小川村	大 洞 高 原	4 3	114 64	50 178.1	56 40	58 24	28 12	86 52	0 0	0 0	0 0	3 3	14 5	13 0	13 8	21 12	9 3	19 16	16 10	6 7	96,378 54,828	高原・ 湖沼
長野地域振興局計		4 3	160,621 77,749	82,872 206.6	78,507 42,889	82,114 34,860	123,932 55,950	36,689 21,799	6,725 4,826	4,090 5,284	4,468 3,884	17,727 6,843	27,773 6,357	35,972 3,976	8,548 6,307	13,862 7,754	9,501 6,009	13,794 9,768	11,120 10,118	7,041 6,623	71,142,484 33,981,320	
中野市	東 山 公 園	4 3	61 50	11 122.0	44 37	17 13	61 50	0 0	2 2	0 3	3 5	14 8	10 4	7 4	5 4	4 3	4 3	5 5	4 4	3 4	6,710 5,500	名所・ 旧跡
〃	晋 平 の 里	4 3	796 677	119 117.6	746 633	50 44	772 667	24 10	78 50	32 56	82 65	68 31	64 60	32 54	65 48	85 64	68 38	82 74	72 75	68 62	121,800 102,550	温泉
〃	浜津ヶ池公園及び壁田 城 山 公 園	4 3	996 980	16 101.6	868 843	128 137	996 980	0 0	13 14	2 18	45 37	103 84	168 153	87 84	93 96	124 127	112 90	142 152	85 103	22 22	109,560 107,800	名所・ 旧跡
〃	高 社 山 ・ 高 社 山 麓	4 3	79 77	2 102.6	77 77	2 0	79 77	0 0	0 0	0 0	0 0	42 42	7 7	20 20	2 2	3 3	1 1	3 1	0 0	1 1	8,690 8,470	山岳
〃	牧 ノ 入 高 原	4 3	346 306	40 113.1	219 194	127 112	235 209	111 97	64 40	51 45	38 24	1 1	10 1	56 56	81 81	38 38	2 2	1 1	3 7	176,300 156,100	高原・ 湖沼	
〃	一 本 木 公 園	4 3	682 500	182 136.4	521 394	161 106	682 500	0 0	3 3	3 4	6 7	26 25	120 140	344 140	32 29	26 26	27 26	63 68	28 28	4 4	122,450 86,320	名所・ 旧跡
〃	斑 尾 高 原	4 3	496 544	△ 48 91.2	467 510	29 34	478 524	18 20	50 40	34 44	52 46	29 34	47 47	36 36	41 47	57 59	47 49	38 51	34 46	31 45	76,200 83,600	高原・ 湖沼
〃	高野辰之記念館及び ふるさと遊歩道	4 3	60 30	30 200.0	24 12	36 18	60 30	0 0	1 1	0 1	2 2	10 2	10 2	9 2	7 3	5 3	3 3	6 5	5 4	2 2	1,800 900	名所・ 旧跡
〃	温 泉 公 園	4 3	473 228	245 207.5	444 217	29 11	473 228	0 0	37 39	51 40	59 46	38 32	40 34	32 27	29 2	34 1	35 1	40 2	38 2	40 2	70,950 34,200	温泉
飯山市	飯 山	4 3	330 315	15 104.8	258 253	72 62	258 253	72 62	6 3	130 139	10 7	25 21	19 12	16 11	14 13	13 11	16 9	64 72	11 12	6 5	112,320 105,970	名所・ 旧跡
〃	斑 尾 高 原	4 3	3,563 3,164	399 112.6	651 232	2,912 2,932	214 199	3,349 2,965	913 763	1,296 1,105	493 257	5 14	12 27	10 27	25 29	434 605	65 62	51 45	55 68	204 162	2,726,720 2,118,470	高原・ 湖沼
〃	信 濃 平	4 3	48 31	17 154.8	33 22	15 9	48 31	0 0	11 8	37 23	0 0	0 0	0 0	0 0	0 0	0 0	0 0	0 0	0 0	0 0	18,960 7,400	高原・ 湖沼
〃	戸 狩 温 泉	4 3	1,695 949	746 178.6	397 315	1,298 634	256 194	1,439 755	378 74	550 124	115 98	30 30	32 32	100 100	89 98	95 138	90 109	101 27	75 89	40 30	1,516,604 626,312	高原・ 湖沼
〃	北 竜 湖	4 3	120 60	60 200.0	52 28	68 32	40 20	80 40	4 2	6 3	2 2	13 4	21 5	4 4	12 11	25 12	4 5	12 3	4 3	13 6	114,261 57,197	高原・ 湖沼
〃	いいやま湯滝温泉	4 3	417 356	61 117.1	291 248	126 108	417 356	0 0	44 34	39 40	36 32	29 26	43 29	26 19	27 26	41 29	32 26	37 35	30 29	33 31	62,550 53,400	温泉
〃	な べ くら 高 原	4 3	124 107	17 115.9	49 57	75 50	70 54	54 53	6 4	6 5	14 10	3 4	14 8	7 6	11 13	17 15	9 6	11 13	16 15	10 8	57,150 22,800	高原・ 湖沼
〃	菜 の 花 公 園	4 3	250 150	100 166.7	175 106	75 44	250 150	0 0	0 0	0 0	0 0	50 94	200 56	0 0	0 0	0 0	0 0	0 0	0 0	0 0	12,500 7,500	名所・ 旧跡
山ノ内町	湯田中渋温泉郷	4 3	9,060 7,023	2,037 129.0	2,442 1,905	6,618 5,118	979 762	8,081 6,261	490 288	548 456	373 339	432 241	888 468	593 216	284 269	1,550 1,245	746 637	1,173 938	837 809	1,146 1,117	5,512,090 4,263,860	温泉
〃	志 賀 高 原	4 3	18,197 14,368	3,829 126.6	1,819 1,438	16,378 12,930	4,104 3,216	14,093 11,152	2,497 1,472	2,195 1,850	2,694 2,216	639 491	915 632	90 90	962 917	2,805 1,469	1,729 1,900	1,650 1,500	418 374	1,603 1,457	10,257,940 8,096,140	高原・ 湖沼
〃	北 志 賀 高 原	4 3	4,615 3,542	1,073 130.3	863 672	3,752 2,870	1,075 797	3,540 2,745	942 608	1,088 760	682 525	49 84	158 43	76 50	175 220	346 230	368 387	274 262	119 70	338 303	2,010,260 1,541,070	高原・ 湖沼
木島平村	木 島 平	4 3	951 814	137 116.8	317 273	634 541	631 672	320 142	214 194	183 197	158 81	2 2	35 32	39 16	49 32	81 49	54 79	49 70	18 6	69 56	491,500 414,100	高原・ 湖沼
〃	カ ヤ の 平 高 原	4 3	238 252	△ 14 94.4	79 84	159 168	226 226	12 26	0 0	0 0	0 0	0 0	3 3	16 20	42 52	64 59	47 55	66 61	0 2	0 0	5,560 9,410	高原・ 湖沼
〃	馬 曲 温 泉	4 3	496 472	24 105.1	165 157	331 315	474 450	22 22	39 41	35 46	42 40	36 31	61 51	36 28	37 36	49 44	39 38	47 45	41 43	34 29	43,970 42,050	温泉

市町村名	観 光 地 名	年	観 光 地 利 用 者 延 数 （ 百 人 ）																		観光地消費額 （千円）	観光地 類型
			合 計	増減・ 4/3 比 （%）	県内・県外別		日帰り・宿泊別		月 別													
					県 内	県 外	日帰り	宿泊	1月	2月	3月	4月	5月	6月	7月	8月	9月	10月	11月	12月		
野沢温泉村	野 沢 温 泉	4 3	5,974 4,734	1,240 126.2	1,660 1,310	4,314 3,424	1,396 1,098	4,578 3,636	891 636	905 755	886 709	272 201	236 131	40 22	272 272	351 270	100 84	513 447	768 590	740 617	3,687,050 2,920,920	温泉
栄 村	苗 場 山 ・ 鳥 甲 山	4 3	30 32	△ 2 93.8	15 12	15 20	14 16	16 16	0 0	0 0	0 0	0 0	0 0	1 4	7 7	4 5	7 8	11 8	0 0	0 0	14,740 15,440	山岳
〃	秋 山 郷	4 3	164 120	44 136.7	81 46	83 74	42 44	122 76	0 0	0 0	0 0	2 0	12 0	16 13	25 21	28 19	22 19	47 36	12 5	0 0	87,900 61,000	高原・ 湖沼
〃	千 曲 川 沿 線	4 3	326 204	122 159.8	165 87	161 117	268 182	58 22	72 21	49 43	37 47	16 7	21 11	29 7	15 8	15 8	13 6	19 11	16 10	24 25	121,980 74,180	高原・ 湖沼
北 信 地 域 振 興 局 計		4 3	50,587 40,085	10,502 126.2	12,922 10,162	37,665 29,923	14,598 11,985	35,989 28,100	6,755 4,337	7,240 5,757	5,829 4,595	1,934 1,509	3,137 1,995	1,676 1,010	2,376 2,311	6,337 4,576	3,676 3,679	4,506 3,933	2,687 2,388	4,434 3,995	27,548,515 21,022,659	
北 信 濃 計		4 3	211,208 117,834	93,374 179.2	91,429 53,051	119,779 64,783	138,530 67,935	72,678 49,899	13,480 9,163	11,330 11,041	10,297 8,479	19,661 8,352	30,910 8,352	37,648 4,986	10,924 8,618	20,199 12,330	13,177 9,688	18,300 13,701	13,807 12,506	11,475 10,618	98,690,999 55,003,979	
長 野 県 計		4 3	754,466 526,664	227,802 143.3	278,364 204,412	476,102 322,252	527,074 367,536	227,392 159,128	43,923 30,884	33,534 31,080	35,984 30,499	57,023 34,722	82,874 38,217	77,273 28,581	73,640 60,335	114,735 74,291	67,398 50,257	74,760 61,084	52,695 49,642	40,627 37,072	280,364,985 183,556,692	

6広域別(地域振興局別)統計資料(年次推移)

(上段:延利用者数(百人)、下段:対平成19年又は新規年比(%))

市町村名	観 光 地 名	観光地延利用者数の推移																	備 考
		19年	20年	21年	22年	23年	24年	25年	26年	27年	28年	29年	30年	R元年	2 年	3 年	4 年		
小 諸 市	浅 間 山	446 100.0	292 65.5	201 45.1	523 117.3	600 134.5	677 151.8	749 167.9	693 155.4	425 95.3	362 81.2	289 64.8	417 93.5	263 59.0	210 47.1	336 75.3	392 87.9		
〃	高 峰 高 原	4,390 100.0	4,489 102.3	5,507 125.4	5,500 125.3	5,395 122.9	6,404 145.9	6,098 138.9	6,122 139.5	5,523 125.8	5,524 125.8	5,073 115.6	4,733 107.8	3,933 89.6	3,491 79.5	4,034 91.9	4,169 95.0		
〃	懐 古 園	6,754 100.0	6,650 98.5	6,476 95.9	6,449 95.5	5,798 85.8	6,242 92.4	5,880 87.1	5,660 83.8	5,669 83.9	5,991 88.7	5,784 85.6	5,291 78.3	5,142 76.1	2,278 33.7	3,974 58.8	5,476 81.1		
〃	布 引 観 音	3,378 100.0	3,359 99.4	3,697 109.4	3,679 108.9	3,615 107.0	3,787 112.1	3,683 109.0	3,733 110.5	3,861 114.3	3,813 112.9	3,577 105.9	3,155 93.4	3,438 101.8	2,088 61.8	1,956 57.9	2,414 71.5		
〃	菱 野 薬 師 温 泉	572 100.0	539 94.2	510 89.2	483 84.4	508 88.8	512 89.5	562 98.3	527 92.1	550 96.2	548 95.8	527 92.1	511 89.3	488 85.3	246 43.0	200 35.0	324 56.6		
〃	飯 綱 山 公 園	1,870 100.0	1,647 88.1	1,770 94.7	1,695 90.6	1,782 95.3	1,951 104.3	1,869 99.9	1,867 99.8	2,018 107.9	2,185 116.8	1,835 98.1	1,966 105.1	1,944 104.0	612 32.7	805 43.0	950 50.8		
佐 久 市	美 笹 高 原	865 100.0	813 94.0	842 97.3	803 92.8	716 82.8	772 89.2	802 92.7	780 90.2	770 89.0	803 92.8	858 99.2	869 100.5	200 23.1	208 24.0	212 24.5	212 24.5	平成14年「美笹湖」と「洞源湖貞祥寺」を合併	
〃	佐 久 平	4,582 100.0	4,373 95.4	4,297 93.8	4,224 92.2	4,432 96.7	4,079 89.0	4,303 93.9	4,435 96.8	4,993 109.0	5,082 110.9	5,042 110.0	4,511 98.5	8,280 180.7	3,844 83.9	5,645 123.2	7,214 157.4	平成14年「佐久高原」と「鼻顔稲荷神社・仙祿湖」を合併	
〃	佐 久 高 原 内 山 峡	1,662 100.0	1,861 112.0	2,120 127.6	1,620 97.5	1,656 99.6	1,019 61.3	978 58.8	946 56.9	997 60.0	911 54.8	947 57.0	974 58.6	427 25.7	229 13.8	362 21.8	504 30.3	平成14年名称を「内山峡」から変更	
〃	平 尾 山 公 園	5,031 100.0	4,978 98.9	5,641 112.1	5,656 112.4	5,347 106.3	5,349 106.3	5,345 106.2	4,802 95.4	4,265 84.8	3,144 62.5	5,293 105.2	5,426 107.9	4,060 80.7	2,434 48.4	4,210 83.7	5,163 102.6		
〃	田 口 峠 狭 岩 峡	170 100.0	168 98.8	-	-	-	-	-	-	-	-	-	-	-	-	-	-	平成21年取消し	
〃	龍岡城跡五稜郭稲荷山公園	1,156 100.0	1,168 101.0	957 82.8	1,116 96.5	843 72.9	970 83.9	1,154 99.8	1,017 88.0	1,171 101.3	1,200 103.8	1,246 107.8	1,401 121.2	339 29.3	175 15.1	250 21.6	297 25.7		
〃	大 河 原 峠 春 日 溪 谷	530 100.0	530 100.0	-	-	-	-	-	-	-	-	-	-	-	-	-	-	平成21年取消し	
〃	春 日 温 泉	1,182 100.0	1,182 100.0	1,180 99.8	1,143 96.7	1,285 108.7	1,365 115.5	1,409 119.2	1,507 127.5	1,735 146.8	1,659 140.4	1,707 144.4	1,692 143.1	1,415 119.7	544 46.0	512 43.3	701 59.3		
〃	望 月 高 原	1,088 100.0	1,164 107.0	1,141 104.9	1,011 92.9	1,072 98.5	1,037 95.3	1,134 104.2	1,027 94.4	1,015 93.3	1,459 134.1	1,236 113.6	1,222 112.3	812 74.6	738 67.8	779 71.6	826 75.9		
〃	中 山 道 望 月 宿	673 100.0	678 100.7	674 100.1	650 96.6	669 99.4	655 97.3	640 95.1	629 93.5	724 107.6	562 83.5	547 81.3	582 86.5	1,378 204.8	813 120.8	870 129.3	930 138.2		
〃	道の駅 ほととばへく・浅科	-	-	-	-	-	-	-	-	-	-	2,778	2,983	2,344	1,944	1,556	619	平成29年から新規	
〃	道の駅 ヘルシーテラス佐久南	-	-	-	-	-	-	-	-	-	-	-	3,393	3,633	3,039	3,314	3,726	平成30年から新規	
佐久穂町	十石峠・古谷溪谷	318 100.0	263 82.7	241 75.8	215 67.6	160 50.3	130 40.9	49 15.4	152 47.8	114 35.8	35 11.0	0 0.0	0 0.0	3 0.9	0 0.0	0 0.0	-	令和4年取消し	
〃	八 千 穂 高 原	1,846 100.0	1,770 95.9	1,685 91.3	1,724 93.4	1,753 95.0	1,787 96.8	1,962 106.3	1,743 94.4	1,949 105.6	2,132 115.5	2,551 138.2	2,760 149.5	2,314 125.4	2,270 123.0	2,313 125.3	2,552 138.2		
〃	双 子 池	17 100.0	-	-	-	-	-	-	-	-	-	-	-	-	-	-	-	平成20年取消し	
〃	八 千 穂 の 里	77 100.0	71 92.2	63 81.8	61 79.2	52 67.5	49 63.6	54 70.1	56 72.7	48 62.3	50 64.9	47 61.0	43 55.8	36 46.8	26 33.8	30 39.0	39 50.6		
小 海 町	松 原 湖	1,791 100.0	1,760 98.3	1,719 96.0	1,681 93.9	1,657 92.5	1,641 91.6	1,599 89.3	1,620 90.5	1,711 95.5	1,466 81.9	1,683 94.0	1,485 82.9	1,485 82.9	1,051 58.7	1,055 58.9	1,057 59.0		
〃	八 ヶ 岳	466 100.0	455 97.6	446 95.7	438 94.0	449 96.4	430 92.3	427 91.6	431 92.5	454 97.4	476 102.1	476 102.1	479 102.8	58 12.4	48 10.3	94 20.2	151 32.4		
川 上 村	川 上 郷	2,427 100.0	2,359 97.2	2,372 97.7	2,358 97.2	2,316 95.4	2,324 95.8	2,289 94.3	2,138 88.1	2,239 92.3	2,218 91.4	2,138 88.1	2,175 89.6	1,699 70.0	1,238 51.0	891 36.7	1,233 50.8		
南 牧 村	野 辺 山 高 原	2,563 100.0	2,506 97.8	2,489 97.1	2,457 95.9	2,356 91.9	2,384 93.0	2,427 94.7	2,402 93.7	2,392 93.3	2,420 94.4	2,420 94.4	2,415 94.2	2,274 88.7	1,050 41.0	1,456 56.8	2,902 113.2		
〃	八 ヶ 岳	198 100.0	200 101.0	200 101.0	202 102.0	202 102.0	202 102.0	202 102.0	204 103.0	204 103.0	205 103.5	208 105.1	215 108.6	138 69.7	86 43.4	170 85.9	201 101.5		

(上段:延利用者数(百人)、下段:対平成19年又は新規年比(%))

市町村名	観 光 地 名	観光地延利用者数の推移																	備 考
		19年	20年	21年	22年	23年	24年	25年	26年	27年	28年	29年	30年	R元年	2 年	3 年	4 年		
南 牧 村	海ノ口温泉	365 100.0	358 98.1	353 96.7	353 96.7	326 89.3	338 92.6	342 93.7	338 92.6	334 91.5	336 92.1	336 92.1	323 88.5	51 14.0	233 63.8	36 9.9	38 10.4		
南相木村	立 原 高 原	204 100.0	190 93.1	193 94.6	181 88.7	175 85.8	172 84.3	183 89.7	181 88.7	178 87.3	137 67.2	112 54.9	118 57.8	122 59.8	79 38.7	89 43.6	108 52.9		
〃	南相木温泉滝見の湯	- -	781 100.0	811 103.8	752 96.3	723 92.6	700 89.6	705 90.3	622 79.6	625 80.0	628 80.4	559 71.6	732 93.7	680 87.1	482 61.7	561 71.8	547 70.0	平成20年から新規	
北相木村	三滝山・長者の森	141 100.0	148 105.0	142 100.7	135 95.7	135 95.7	140 99.3	130 92.2	151 107.1	144 102.1	125 88.7	109 77.3	90 63.8	88 62.4	45 31.9	77 54.6	97 68.8		
軽井沢町	軽 井 沢 高 原	79,151 100.0	76,910 97.2	76,303 96.4	77,589 98.0	77,008 97.3	77,963 98.5	79,464 100.4	82,769 104.6	84,034 106.2	84,578 106.9	85,298 107.8	87,069 110.0	84,232 106.4	51,444 65.0	54,841 69.3	71,293 90.1		
御代田町	浅 間 高 原	3,367 100.0	3,183 94.5	3,080 91.5	3,300 98.0	3,060 90.9	2,230 66.2	1,736 51.6	1,787 53.1	1,656 49.2	1,966 58.4	1,693 50.3	1,649 49.0	2,058 61.1	492 14.6	684 20.3	1,182 35.1	平成10年名称を「西軽井沢高原」から変更	
立 科 町	蓼 科 牧 場	6,935 100.0	6,045 87.2	5,847 84.3	6,258 90.2	6,697 96.6	6,941 100.1	7,208 103.9	7,151 103.1	8,079 116.5	7,352 106.0	7,849 113.2	7,625 109.9	6,697 96.6	5,226 75.4	4,424 63.8	6,554 94.5		
〃	蓼 科 山	378 100.0	393 104.0	393 104.0	405 107.1	410 108.5	412 109.0	441 116.7	420 111.1	420 111.1	417 110.3	420 111.1	427 113.0	436 115.3	291 77.0	427 113.0	437 115.6		
〃	東 白 樺 湖	11,316 100.0	10,264 90.7	9,678 85.5	9,588 84.7	10,040 88.7	10,604 93.7	11,207 99.0	11,734 103.7	11,905 105.2	11,583 102.4	11,264 99.5	12,021 106.2	12,856 113.6	7,240 64.0	6,983 61.7	8,877 78.4		
〃	笠 取 峠 松 並 木	115 100.0	115 100.0	114 99.1	115 100.0	99 86.1	101 87.8	101 87.8	111 96.5	106 92.2	115 100.0	115 100.0	116 100.9	110 95.7	69 60.0	58 50.4	77 67.0		
佐 久 地 域 振 興 局 計		146,024 100.0	141,662 97.0	141,142 96.7	142,364 97.5	141,336 96.8	143,367 98.2	145,132 99.4	147,755 101.2	150,308 102.9	149,482 102.4	154,017 105.5	158,868 108.8	153,433 105.1	94,263 64.6	103,204 70.7	131,262 89.9		
上 田 市	信 濃 国 分 寺	1,779 100.0	1,517 85.3	1,672 94.0	1,200 67.5	1,219 68.5	1,456 81.8	1,436 80.7	1,176 66.1	1,159 65.1	1,327 74.6	1,195 67.2	1,160 65.2	926 52.1	854 48.0	854 48.0	911 51.2		
〃	上 田 城 跡	9,459 100.0	9,586 101.3	14,232 150.5	15,647 165.4	14,244 150.6	15,315 161.9	13,998 148.0	15,600 164.9	21,512 227.4	34,877 368.7	17,876 189.0	15,128 159.9	14,321 151.4	6,700 70.8	7,090 75.0	12,614 133.4		
〃	信州の鎌倉・塩田平	4,226 100.0	3,967 93.9	4,069 96.3	3,852 91.2	3,672 86.9	4,191 99.2	3,991 94.4	3,540 83.8	3,509 83.0	4,126 97.6	2,981 70.5	2,854 67.5	2,733 64.7	1,799 42.6	1,618 38.3	2,104 49.8		
〃	別 所 温 泉	8,902 100.0	8,310 93.3	8,751 98.3	8,297 93.2	7,797 87.6	9,056 101.7	8,545 96.0	8,493 95.4	8,994 101.0	9,955 111.8	7,324 82.3	6,870 77.2	6,648 74.7	4,444 49.9	3,719 41.8	4,980 55.9		
〃	丸 子 温 泉 郷	4,019 100.0	4,010 99.8	3,950 98.3	4,058 101.0	4,205 104.6	4,740 117.9	4,285 106.6	3,833 95.4	3,919 97.5	3,963 98.6	3,818 95.0	3,589 89.3	3,266 81.3	2,026 50.4	1,923 47.8	2,891 71.9		
〃	信州国際音楽村	590 100.0	626 106.1	647 109.7	574 97.3	571 96.8	610 103.4	660 111.9	564 95.6	548 92.9	733 124.2	782 132.5	783 132.7	764 129.5	151 25.6	258 43.7	300 50.8		
〃	菅 平 高 原	10,853 100.0	10,812 99.6	10,344 95.3	10,460 96.4	10,305 95.0	10,759 99.1	10,877 100.2	10,684 98.4	10,909 100.5	10,871 100.2	10,892 100.4	10,950 100.9	10,979 101.2	2,191 20.2	2,631 24.2	7,242 66.7		
〃	角 間 温 泉	310 100.0	300 96.8	310 100.0	315 101.6	314 101.3	314 101.3	309 99.7	292 94.2	290 93.5	327 105.5	305 98.4	300 96.8	235 75.8	0 0.0	80 25.8	344 111.0		
〃	美 ケ 原 高 原	3,113 100.0	3,015 96.9	3,033 97.4	3,001 96.4	3,092 99.3	3,085 99.1	2,830 90.9	2,721 87.4	3,622 116.4	3,914 125.7	4,749 152.6	4,655 149.5	4,612 148.2	2,224 71.4	3,417 109.8	4,143 133.1	平成10年名称を「東美ヶ原高原」から変更	
〃	真田氏ゆかりの地	- -	521 100.0	627 120.3	644 123.6	548 105.2	633 121.5	562 107.9	618 118.6	877 168.3	2,048 393.1	562 107.9	387 74.3	338 64.9	160 30.7	153 29.4	210 40.3	平成20年から新規	
〃	シャトー・メルシャン 腕子ワイナリー	- -	- -	- -	- -	- -	- -	- -	- -	- -	- -	- -	- -	- -	0 0.0	163 100.0	211 129.4	令和3年から新規	
東 御 市	芸 術 む ら 公 園	1,027 100.0	968 94.3	959 93.4	894 87.0	932 90.7	917 89.3	867 84.4	847 82.5	725 70.6	553 53.8	772 75.2	746 72.6	777 75.7	603 58.7	635 61.8	644 62.7		
〃	湯 の 丸 高 原	6,028 100.0	5,314 88.2	5,726 95.0	5,239 86.9	5,586 92.7	5,660 93.9	5,904 97.9	5,716 94.8	5,418 89.9	5,286 87.7	5,409 89.7	5,553 92.1	5,483 91.0	3,455 57.3	3,335 55.3	4,211 69.9		
〃	海 野 宿	2,348 100.0	2,324 99.0	2,306 98.2	2,282 97.2	2,215 94.3	2,094 89.2	2,028 86.4	1,944 82.8	2,461 104.8	2,885 122.9	2,382 101.4	2,563 109.2	1,765 75.2	217 9.2	209 8.9	403 17.2		
〃	道の駅雷電くるみの里	- -	- -	- -	- -	- -	- -	- -	- -	- -	- -	9,987 100.0	10,254 102.7	9,706 97.2	7,654 76.6	7,636 76.5	8,735 87.5	平成29年から新規	
長 和 町	北 白 樺 高 原	2,769 100.0	2,890 104.4	2,861 103.3	2,796 101.0	2,573 92.9	2,548 92.0	2,546 91.9	2,446 88.3	2,441 88.2	1,979 71.5	2,213 79.9	2,160 78.0	2,001 72.3	1,683 60.8	1,200 43.3	1,709 61.7		

(上段:延利用者数(百人)、下段:対平成19年又は新規年比(%))

市町村名	観 光 地 名	観光地延利用者数の推移																備 考
		19年	20年	21年	22年	23年	24年	25年	26年	27年	28年	29年	30年	R元年	2 年	3 年	4 年	
長 和 町	中 山 道 笠 取 峠	115 100.0	105 91.3	101 87.8	103 89.6	95 82.6	100 87.0	101 87.8	101 87.8	107 93.0	81 70.4	80 69.6	81 70.4	71 61.7	19 16.5	17 14.8	18 15.7	
〃	美 ケ 原 高 原	4,039 100.0	3,957 98.0	3,759 93.1	3,822 94.6	3,829 94.8	3,839 95.0	3,915 96.9	2,588 64.1	3,249 80.4	3,002 74.3	3,443 85.2	3,644 90.2	3,400 84.2	1,911 47.3	1,589 39.3	1,946 48.2	
青 木 村	田 沢 温 泉	322 100.0	299 92.9	299 92.9	259 80.4	240 74.5	226 70.2	224 69.6	223 69.3	203 63.0	208 64.6	202 62.7	201 62.4	431 133.9	386 119.9	692 214.9	752 233.5	
〃	杓 掛 温 泉	85 100.0	83 97.6	83 97.6	75 88.2	62 72.9	70 82.4	59 69.4	55 64.7	28 32.9	50 58.8	56 65.9	58 68.2	204 240.0	168 197.6	168 197.6	183 215.3	
〃	道 の 駅 あ お き	- -	- -	- -	- -	- -	- -	- -	- -	- -	- -	- -	- -	- 100.0	3,884 92.9	3,608 89.3	3,470 90.6	令和元年から新規
上 田 地 域 振 興 局 計		59,984 100.0	58,604 97.7	63,729 106.2	63,518 105.9	61,499 102.5	65,577 109.3	63,137 105.3	61,441 102.4	69,971 116.6	86,185 143.7	75,028 125.1	71,936 119.9	72,544 120.9	40,253 67.1	40,857 68.1	58,068 96.8	
東 信 州 計		206,008 100.0	200,266 97.2	204,871 99.4	205,882 99.9	202,835 98.5	208,980 101.4	208,269 101.1	209,196 101.5	220,279 106.9	235,667 114.4	229,045 111.2	230,804 112.0	225,977 109.7	134,516 65.3	144,061 69.9	189,330 91.9	
岡 谷 市	塩 嶺 御 野 立 公 園	3,015 100.0	3,071 101.9	3,168 105.1	3,480 115.4	3,305 109.6	3,336 110.6	3,334 110.6	3,335 110.6	3,404 112.9	3,324 104.3	3,144 103.9	3,138 103.9	3,134 103.9	645 21.4	762 25.3	993 32.9	
〃	鳥 居 平 や ま び こ 公 園	1,311 100.0	1,330 101.4	1,461 111.4	1,026 78.3	1,009 77.0	1,297 98.9	1,414 107.9	1,322 100.8	1,421 108.4	1,437 109.6	1,478 112.7	1,139 102.4	1,343 102.4	845 64.5	1,158 88.3	1,369 104.4	
諏 訪 市	上 諏 訪 温 泉 ・ 諏 訪 湖	49,032 100.0	42,178 86.0	40,449 82.5	40,639 82.9	40,250 82.1	39,871 81.3	39,449 80.5	38,864 79.3	39,792 81.2	39,876 81.3	40,087 81.8	40,098 81.8	40,083 81.7	24,079 49.1	24,784 50.5	32,579 66.4	
〃	諏 訪 大 社	5,939 100.0	5,099 85.9	4,753 80.0	5,972 100.6	5,193 87.4	5,500 92.6	5,185 87.3	5,494 92.5	5,028 84.7	8,522 143.5	5,143 86.6	5,784 97.4	5,622 94.7	4,714 79.4	3,442 58.0	5,030 84.7	
〃	霧 ケ 峰 高 原	32,534 100.0	27,667 85.0	26,298 80.8	25,699 79.0	25,274 77.7	24,327 74.8	24,244 74.5	23,005 70.7	23,058 70.9	23,001 70.7	22,832 70.2	22,852 70.2	22,417 68.9	15,639 48.1	14,565 44.8	18,800 57.8	
茅 野 市	蓼 科	15,391 100.0	14,348 93.2	13,297 86.4	13,331 86.6	13,272 86.2	13,900 90.3	14,587 94.8	14,368 93.4	15,051 97.8	14,756 95.9	14,884 96.7	14,951 97.1	14,808 96.2	10,039 65.2	11,428 74.3	15,097 98.1	平成8年名称を「蓼科高原」から変更
〃	白 樺 湖	9,365 100.0	8,876 94.8	7,829 83.6	7,886 84.2	7,620 81.4	7,487 79.9	7,735 82.6	7,809 83.4	7,948 84.9	7,859 83.9	8,045 85.9	8,029 85.7	7,869 84.0	4,814 51.4	5,561 59.4	9,020 96.3	
〃	奥 蓼 科 温 泉	1,114 100.0	1,066 95.7	984 88.3	984 88.3	945 84.8	923 82.9	934 83.8	905 81.2	922 82.8	943 84.6	930 83.5	930 83.5	939 84.3	463 41.6	405 36.4	716 64.3	
〃	八 ケ 岳	2,053 100.0	1,618 78.8	1,644 80.1	1,694 82.5	1,696 82.6	1,780 86.7	1,853 90.3	1,834 89.3	1,870 91.1	1,936 94.3	1,938 94.4	1,914 93.2	1,855 90.4	1,448 70.5	1,436 69.9	1,726 84.1	
〃	車 山 高 原	7,260 100.0	7,036 96.9	6,276 86.4	6,241 86.0	6,048 83.3	6,060 83.5	6,328 87.2	6,334 87.2	6,444 88.8	6,398 88.1	6,592 90.8	6,620 91.2	6,557 90.3	4,359 60.0	4,526 62.3	6,283 86.5	
〃	尖 石 考 古 館	350 100.0	367 104.9	414 118.3	402 114.9	448 128.0	384 109.7	422 120.6	687 196.3	575 164.3	555 158.6	610 174.3	571 163.1	563 160.9	289 82.6	293 83.7	531 151.7	
下 諏 訪 町	下 諏 訪 温 泉 ・ 諏 訪 湖	5,296 100.0	4,727 89.3	3,634 68.6	15,325 289.4	3,261 61.6	3,084 58.2	3,136 59.2	3,126 59.0	3,027 57.2	11,198 211.4	2,144 40.5	1,827 34.5	1,820 34.4	1,298 24.5	927 17.5	1,385 26.2	
〃	諏 訪 大 社	7,997 100.0	7,031 87.9	6,343 79.3	15,023 187.9	7,031 87.9	6,812 85.2	6,402 80.1	5,681 71.0	5,522 69.1	10,528 131.6	4,709 58.9	5,100 63.8	6,048 75.6	4,341 54.3	3,652 45.7	5,861 73.3	
〃	八 島 高 原	8,438 100.0	8,059 95.5	7,990 94.7	6,899 81.8	7,318 86.7	7,161 84.9	6,929 82.1	7,305 80.1	6,759 86.6	7,305 81.2	6,855 78.5	6,620 77.7	6,560 75.3	4,066 48.2	4,006 47.5	6,248 74.0	
富 士 見 町	入 笠 山	3,053 100.0	3,184 104.3	2,962 97.0	2,929 95.9	3,179 104.1	3,677 120.4	3,916 128.3	3,922 129.9	3,965 125.0	3,817 137.6	4,201 132.3	4,060 133.0	4,038 132.3	2,464 80.7	2,335 76.5	2,706 88.6	
〃	富 士 見 高 原	4,369 100.0	3,929 89.9	3,748 85.8	3,669 84.0	3,722 85.2	3,560 81.5	3,804 87.1	3,825 87.5	4,178 95.6	4,004 91.6	4,017 91.9	3,862 88.4	3,513 80.4	5,293 121.1	5,550 127.0	5,717 130.9	
〃	釜 無 溪 谷	20 100.0	- -	- -	- -	- -	- -	- -	- -	- -	- -	- -	- -	- -	- -	- -	- -	平成20年取消し
原 村	八 ケ 岳 中 央 高 原	2,070 100.0	2,147 103.7	2,054 99.2	1,844 89.1	2,011 97.1	1,989 96.1	2,035 98.3	1,994 96.3	1,978 95.6	1,938 93.6	1,851 89.4	1,741 84.1	1,705 82.4	933 45.1	1,467 70.9	3,304 159.6	
諏 訪 (諏 訪 地 域 振 興 局) 計		158,607 100.0	141,733 89.4	133,304 84.0	153,043 96.5	131,582 83.0	131,148 82.7	131,707 83.0	129,264 81.5	131,488 82.9	146,947 92.6	129,225 81.5	129,176 81.4	128,666 81.1	85,729 54.1	86,297 54.4	117,365 74.0	

(上段:延利用者数(百人)、下段:対平成19年又は新規年比(%))

市町村名	観 光 地 名	観光地延利用者数の推移																	備 考
		19年	20年	21年	22年	23年	24年	25年	26年	27年	28年	29年	30年	R元年	2 年	3 年	4 年		
伊 那 市	羽 広	3,938 100.0	4,089 103.8	3,842 97.6	3,510 89.1	3,388 86.0	3,491 88.6	3,418 86.8	3,279 83.3	3,254 82.6	3,294 83.6	3,345 84.9	3,388 86.0	3,298 83.7	1,702 43.2	1,726 43.8	2,069 52.5		
〃	伊 那 西 部 高 原	3,065 100.0	2,915 95.1	2,471 80.6	2,671 87.1	2,607 85.1	4,735 154.5	4,843 158.0	4,811 157.0	4,695 153.2	6,004 195.9	6,025 196.6	5,834 190.3	5,860 191.2	4,108 134.0	4,281 139.7	4,802 156.7		
〃	高 遠 城 址 公 園	4,265 100.0	4,144 97.2	3,580 83.9	3,805 89.2	2,992 70.2	3,292 77.2	3,728 87.4	3,675 86.2	3,395 79.6	3,214 75.4	3,190 74.8	2,685 63.0	3,411 80.0	508 11.9	1,501 35.2	2,026 47.5		
〃	高 遠 温 泉 さ く ら の 湯	1,200 100.0	1,096 91.3	1,023 85.3	951 79.3	962 80.2	922 76.8	901 75.1	907 75.6	899 74.9	890 74.2	925 77.1	917 76.4	900 75.0	525 43.8	533 44.4	451 37.6		
〃	入 笠 山	1,172 100.0	1,127 96.2	1,124 95.9	1,062 90.6	857 73.1	927 79.1	947 80.8	1,000 85.3	1,006 85.8	1,004 85.7	1,000 85.3	1,000 85.3	997 85.1	647 55.2	234 20.0	229 19.5		
〃	遠 照 寺 及 び 山 室 溪 谷	88 100.0	88 100.0	88 100.0	88 100.0	88 100.0	97 110.2	97 110.2	96 109.1	97 110.2	87 98.9	97 110.2	87 98.9	79 89.8	0 0.0	0 0.0	89 101.1	平成12年名称を「山室鉱泉」から「遠照寺及び山室溪谷」に変更	
〃	千 代 田 湖 ・ 晴 ヶ 峰 ・ 高 遠 少 年 自 然 の 家	1,154 100.0	1,095 94.9	978 84.7	1,087 94.2	1,149 99.6	1,102 95.5	1,581 137.0	1,152 99.8	1,068 92.5	1,002 86.8	1,028 89.1	1,031 89.3	849 73.6	208 18.0	212 18.4	285 24.7	平成7年名称を「千代田湖・晴ヶ峰」から変更	
〃	鹿 嶺 高 原	134 100.0	137 102.2	131 97.8	30 22.4	37 27.6	36 26.9	19 14.2	22 16.4	21 15.7	31 23.1	36 26.9	94 70.1	106 79.1	105 78.4	150 111.9	172 128.4		
〃	美 和 湖	2,018 100.0	2,204 109.2	1,963 97.3	2,279 112.9	1,017 50.4	-	-	-	-	-	-	-	-	-	-	-	平成24年から「南アルプスむら長谷・美和湖」に含める	
〃	南アルプスむら長谷 ・ 美 和 湖	-	-	-	-	-	-	1,131 100.0	1,164 102.9	1,130 99.9	1,295 114.5	1,275 112.7	1,145 101.2	1,272 112.5	1,237 109.4	476 42.1	549 48.5	698 61.7	平成24年から新規
〃	南 ア ル プ ス 北 部	863 100.0	837 97.0	683 79.1	1,771 205.2	1,081 125.3	-	-	-	-	-	-	-	-	-	-	-	平成24年から「南アルプス北部・分杭峠」に含める	
〃	南 ア ル プ ス 北 部 ・ 分 杭 峠	-	-	-	-	-	865 100.0	857 99.1	852 98.5	883 102.1	924 106.8	807 93.3	627 72.5	717 82.9	127 14.7	281 32.5	935 108.1	平成24年から新規	
駒ヶ根市	中央アルプス駒ヶ岳	2,698 100.0	2,562 95.0	2,606 96.6	2,634 97.6	2,453 90.9	2,442 90.5	2,389 88.5	1,968 72.9	2,124 78.7	2,266 84.0	2,317 85.9	2,150 79.7	1,963 72.8	1,009 37.4	1,182 43.8	1,635 60.6		
〃	駒 ケ 根 高 原	6,128 100.0	5,891 96.1	5,973 97.5	5,865 95.7	5,107 83.3	4,982 81.3	5,231 85.4	5,483 89.5	5,497 89.7	5,775 94.2	5,592 91.3	5,238 85.5	4,850 79.1	2,617 42.7	2,916 47.6	4,245 69.3		
〃	光 前 寺	3,549 100.0	3,539 99.7	3,579 100.8	6,317 178.0	4,037 113.8	4,076 114.8	4,176 117.7	3,885 109.5	3,325 93.7	4,530 127.6	3,500 98.6	3,620 102.0	3,460 97.5	1,849 52.1	2,000 56.4	2,763 77.9		
〃	駒ヶ根シルクミュージアム	260 100.0	308 118.5	942 362.3	1,017 391.2	975 375.0	986 379.2	980 376.9	979 376.5	804 309.2	765 294.2	751 288.8	695 267.3	719 276.5	264 101.5	277 106.5	313 120.4		
辰 野 町	枝 垂 栗 自 生 地	363 100.0	321 88.4	401 110.5	339 93.4	356 98.1	342 94.2	387 106.6	358 98.6	387 106.6	389 107.2	354 97.5	385 106.1	374 103.0	242 66.7	268 73.8	275 75.8		
〃	中央アルプス横川峡	785 100.0	721 91.8	816 103.9	857 109.2	760 96.8	729 92.9	680 86.6	661 84.2	679 86.5	696 88.7	616 78.5	578 73.6	445 56.7	353 45.0	461 58.7	750 95.5		
〃	荒 神 山 公 園	1,408 100.0	1,340 95.2	1,367 97.1	1,288 91.5	1,151 81.7	1,441 102.3	1,516 107.7	1,592 113.1	1,632 115.9	1,630 115.8	1,652 117.3	1,622 115.2	1,635 116.1	1,105 78.5	1,141 81.0	1,181 83.9		
箕 輪 町	萱 野 高 原	105 100.0	81 77.1	87 82.9	66 62.9	47 44.8	121 115.2	91 86.7	91 86.7	127 121.0	117 111.4	27 25.7	25 23.8	36 34.3	4 3.8	16 15.2	14 13.3		
〃	な が た 自 然 公 園	3,025 100.0	3,002 99.2	2,706 89.5	2,691 89.0	2,742 90.6	2,805 92.7	2,667 88.2	2,645 87.4	2,580 85.3	2,313 76.5	3,093 102.2	2,940 97.2	2,950 97.5	1,732 57.3	1,777 58.7	1,971 65.2	平成6年名称を「長田温泉」から変更	
〃	み の わ テ ラ ス	-	-	-	-	-	-	-	-	-	-	-	-	-	0 0.0	952 100.0	1,158 121.6	令和3年から新規	
飯 島 町	千人塚及び与田切溪谷	614 100.0	601 97.9	506 82.4	615 100.2	723 117.8	791 128.8	894 145.6	759 123.6	848 138.1	850 138.4	782 127.4	942 153.4	953 155.2	261 42.5	457 74.4	733 119.4		
〃	道の駅 花の里いじま	-	-	-	-	-	-	-	2,048 100.0	2,277 111.2	2,221 108.4	2,196 107.2	2,064 100.8	2,002 97.8	1,168 57.0	1,136 55.5	1,169 57.1	平成26年から新規	
〃	道の駅 田切の里	-	-	-	-	-	-	-	-	-	-	1,278 100.0	1,373 107.4	1,278 100.0	1,281 100.2	1,206 94.4	1,262 98.7	平成29年から新規	
南箕輪村	大 芝 高 原	4,955 100.0	4,754 95.9	4,880 98.5	4,808 97.0	6,628 133.8	6,506 131.3	6,383 128.8	6,217 125.5	6,172 124.6	5,795 117.0	5,414 109.3	6,452 130.2	5,969 120.5	2,994 60.4	3,142 63.4	4,078 82.3		
〃	権 兵 衛 峠	93 100.0	93 100.0	93 100.0	93 100.0	93 100.0	93 100.0	93 100.0	25 26.9	-	-	-	-	-	-	-	-	平成27年取消し	
〃	沢 尻 不 動 尊	127 100.0	127 100.0	127 100.0	127 100.0	127 100.0	127 100.0	127 100.0	25 19.7	-	-	-	-	-	-	-	-	平成27年取消し	
中 川 村	陣 馬 形 山	195 100.0	163 83.6	207 106.2	167 85.6	148 75.9	166 85.1	154 79.0	152 77.9	191 97.9	273 140.0	397 203.6	371 190.3	350 179.5	180 92.3	310 159.0	344 176.4		

(上段:延利用者数(百人)、下段:対平成19年又は新規年比(%))

市町村名	観光地名	観光地延利用者数の推移																備考
		19年	20年	21年	22年	23年	24年	25年	26年	27年	28年	29年	30年	R元年	2年	3年	4年	
中川村	小湊峡	386 100.0	300 77.7	297 76.9	292 75.6	299 77.5	313 81.1	313 81.1	289 74.9	312 80.8	317 82.1	305 79.0	348 90.2	263 68.1	77 19.9	95 24.6	207 53.6	
〃	ふれあいの里	749 100.0	863 115.2	873 116.6	796 106.3	678 90.5	685 91.5	665 88.8	681 90.9	678 90.5	581 77.6	628 83.8	618 82.5	572 76.4	224 29.9	290 38.7	309 41.3	
宮田村	伊那峡	66 100.0	66 100.0	61 92.4	61 92.4	61 92.4	61 92.4	61 92.4	-	-	-	-	-	-	-	-	-	平成26年取消し
〃	駒ヶ根高原	1,069 100.0	981 91.8	1,038 97.1	976 91.3	821 76.8	704 65.9	769 71.9	727 68.0	736 68.8	686 64.2	378 35.4	350 32.7	658 61.6	272 25.4	410 38.4	470 44.0	
〃	宮田高原	0 100.0	11 100.0	10 90.9	10 90.9	0 0.0	0 0.0	9 81.8	11 100.0	6 54.5	10 90.9	34 309.1	34 309.1	66 600.0	74 672.7	14 127.3	25 227.3	
〃	中央アルプス駒ヶ岳	692 100.0	676 97.7	641 92.6	663 95.8	696 100.6	670 96.8	657 94.9	560 80.9	633 91.5	634 91.6	676 97.7	595 86.0	528 76.3	400 57.8	373 53.9	774 111.8	
上伊那地域振興局計		45,164 100.0	44,132 97.7	43,093 95.4	46,936 103.9	42,080 93.2	44,638 98.8	45,797 101.4	46,080 102.0	45,621 101.0	47,573 105.3	47,588 105.4	47,335 104.8	46,525 103.0	24,512 54.3	27,890 61.8	35,432 78.5	
飯田市	天龍峡	1,624 100.0	1,745 107.5	-	-	-	-	-	-	-	-	-	-	-	-	-	-	平成21年から「天龍峡・天竜川下り」に含める
〃	天龍舟下りライン下り	1,739 100.0	1,785 102.6	-	-	-	-	-	-	-	-	-	-	-	-	-	-	平成21年から「天龍峡・天竜川下り」に含める
〃	天龍峡・天竜川下り	-	-	3,437 100.0	3,440 100.1	2,740 79.7	2,174 63.3	2,559 74.5	2,592 75.4	2,662 77.5	2,750 80.0	3,255 94.7	3,109 90.5	3,315 96.5	2,536 73.8	2,251 65.5	2,409 70.1	平成21年から「天龍峡」と「天龍舟下りライン下り」を合併し新規
〃	大平高原	159 100.0	147 92.5	153 96.2	144 90.6	136 85.5	136 85.5	129 81.1	129 81.1	136 85.5	134 84.3	123 77.4	123 77.4	123 77.4	66 41.5	66 41.5	73 45.9	
〃	妙琴原高原	224 100.0	216 96.4	201 89.7	198 88.4	195 87.1	266 118.8	365 162.9	248 110.7	238 106.3	226 100.9	211 94.2	239 106.7	199 88.8	153 68.3	162 72.3	219 97.8	
〃	猿庫の泉	278 100.0	273 98.2	267 96.0	264 95.0	267 96.0	322 115.8	236 84.9	239 86.0	222 79.9	238 85.6	223 80.2	199 71.6	192 69.1	115 41.4	109 39.2	56 20.1	
〃	元善光寺	1,977 100.0	1,925 97.4	5,902 298.5	2,081 105.3	1,521 76.9	1,598 80.8	1,093 55.3	1,180 59.7	4,113 208.0	916 46.3	912 46.1	890 45.0	941 47.6	441 22.3	377 19.1	2,605 131.8	
〃	野底山森林公園	607 100.0	585 96.4	541 89.1	549 90.4	562 92.6	550 90.6	316 52.1	277 45.6	311 51.2	322 53.0	324 53.4	281 46.3	306 50.4	166 27.3	336 55.4	641 105.6	
〃	伊那谷道中	2,452 100.0	2,128 86.8	2,430 99.1	-	-	-	-	-	-	-	-	-	-	-	-	-	平成22年取消し
〃	山本・水晶山	-	-	-	-	2,141 100.0	1,946 90.9	1,638 76.5	1,640 76.6	1,423 66.5	1,657 77.4	1,421 66.4	755 35.3	507 23.7	197 9.2	207 9.7	220 10.3	平成23年から新規
〃	しらびそ高原	499 100.0	365 73.1	396 79.4	432 86.6	622 124.6	727 145.7	675 135.3	743 148.9	711 142.5	721 144.5	749 150.1	248 49.7	24 4.8	34 6.8	142 28.5	254 50.9	
〃	下栗の里	211 100.0	256 121.3	273 129.4	300 142.2	427 202.4	685 324.6	681 322.7	692 328.0	662 313.7	526 249.3	511 242.2	387 183.4	273 129.4	185 87.7	131 62.1	122 57.8	
〃	南アルプス(南信濃)	38 100.0	38 100.0	44 115.8	62 163.2	42 110.5	25 65.8	54 142.1	38 100.0	48 126.3	11 28.9	45 118.4	29 76.3	39 102.6	22 57.9	46 121.1	60 157.9	
〃	遠山温泉郷	978 100.0	913 93.4	981 100.3	840 85.9	855 87.4	839 85.8	811 82.9	864 88.3	1,004 102.7	1,018 104.1	991 101.3	979 100.1	1,009 103.2	287 29.3	243 24.8	86 8.8	平成12年名称を「せせらぎの里」から変更
松川町	松川高原・まつかわ温泉清流苑	2,602 100.0	2,526 97.1	2,490 95.7	2,450 94.2	2,499 96.0	2,539 97.6	2,525 97.0	2,496 95.9	2,615 100.5	2,633 101.2	2,662 102.3	2,471 95.0	2,504 96.2	1,394 53.6	1,691 65.0	1,629 62.6	平成9年名称を「松川高原」から変更
〃	くだもの狩り農園(信州松川くだもの観光協会)	-	-	-	-	-	-	-	-	412 100.0	382 92.7	482 117.0	319 77.4	333 80.8	0 0.0	35 8.5	72 17.5	平成27年から新規
高森町	不動滝	88 100.0	94 106.8	95 108.0	94 106.8	96 109.1	96 109.1	96 109.1	96 109.1	100 113.6	98 111.4	98 111.4	96 109.1	96 109.1	81 92.0	28 31.8	5 5.7	
〃	湯ヶ洞	1,697 100.0	1,645 96.9	1,641 96.7	1,562 92.0	1,569 92.5	1,661 97.9	1,644 96.9	1,650 97.2	1,720 101.4	1,662 97.9	1,504 88.6	1,491 87.9	1,458 85.9	1,017 59.9	489 28.8	1,028 60.6	
〃	蘭ミュージアム・高森	294 100.0	177 60.2	130 44.2	-	-	-	-	-	-	-	-	-	-	-	-	-	平成22年取消し
阿南町	新野高原	1,639 100.0	1,565 95.5	1,859 113.4	1,932 117.9	1,682 102.6	1,802 109.9	1,889 115.3	1,812 110.6	1,980 120.8	1,801 109.9	1,708 104.2	1,619 98.8	1,553 94.8	1,466 89.4	1,510 92.1	1,731 105.6	
〃	富草・阿南温泉	1,297 100.0	1,250 96.4	1,200 92.5	1,108 85.4	1,110 85.6	898 69.2	1,159 89.4	1,260 97.1	1,079 83.2	1,057 81.5	979 75.5	947 73.0	956 73.7	566 43.6	558 43.0	447 34.5	
〃	和知野川二瀬キャンプ場	100 100.0	98 98.0	96 96.0	82 82.0	74 74.0	64 64.0	58 58.0	213 213.0	189 189.0	93 93.0	89 89.0	93 93.0	97 97.0	58 58.0	110 110.0	184 184.0	

(上段:延利用者数(百人)、下段:対平成19年又は新規年比(%))

市町村名	観 光 地 名	観光地延利用者数の推移																備 考
		19年	20年	21年	22年	23年	24年	25年	26年	27年	28年	29年	30年	R元年	2 年	3 年	4 年	
阿 智 村	清 内 路	82 100.0	72 87.8	62 75.6	67 81.7	53 64.6	61 74.4	106 129.3	136 165.9	128 156.1	166 202.4	205 250.0	469 572.0	428 522.0	241 293.9	382 465.9	470 573.2	平成7年名称を「清内路高原」から「ふるさと村自然園」に変更、平成30年名称を「清内路」に変更
"	富 士 見 台 高 原	157 100.0	360 229.3	330 210.2	314 200.0	160 101.9	288 183.4	238 151.6	153 97.5	167 106.4	116 73.9	100 63.7	96 61.1	88 56.1	88 56.1	86 54.8	96 61.1	
"	昼 神 温 泉	7,690 100.0	7,570 98.4	7,595 98.8	7,282 94.7	7,106 92.4	6,899 89.7	6,896 89.7	6,461 84.0	6,389 83.1	6,200 80.6	6,118 79.6	6,019 78.3	5,754 74.8	3,335 43.4	3,201 41.6	4,041 52.5	
"	長 岳 寺 ・ 満蒙開拓平和記念館	214 100.0	124 57.9	103 48.1	75 35.0	51 23.8	50 23.4	318 148.6	490 229.0	463 216.4	400 186.9	459 214.5	390 182.2	360 168.2	201 93.9	206 96.3	217 101.4	平成25年名称を「長岳寺」から変更
"	園 原 の 里	2,445 100.0	2,958 121.0	2,630 107.6	2,805 114.7	2,768 113.2	2,908 118.9	4,032 164.9	3,440 140.7	3,814 156.0	3,727 152.4	4,322 176.8	4,775 195.3	4,418 180.7	2,020 82.6	2,306 94.3	2,907 118.9	
"	治 部 坂 高 原	1,305 100.0	1,698 130.1	1,841 141.1	1,842 141.1	1,476 113.1	1,441 110.4	1,362 104.4	1,147 87.9	1,262 96.7	982 75.2	1,113 85.3	1,163 89.1	1,142 87.5	920 70.5	988 75.7	1,038 79.5	
"	あ ら ら ぎ 高 原	1,257 100.0	1,411 112.3	1,144 91.0	934 74.3	970 77.2	904 71.9	902 71.8	901 71.7	817 65.0	602 47.9	616 49.0	624 49.6	445 35.4	297 23.6	338 26.9	423 33.7	
平 谷 村	平 谷 高 原	676 100.0	803 118.8	643 95.1	607 89.8	620 91.7	625 92.5	718 106.2	754 111.5	702 103.8	588 87.0	652 96.4	662 97.9	528 78.1	394 58.3	360 53.3	426 63.0	
"	信 州 平 谷 温 泉	2,284 100.0	2,188 95.8	1,845 80.8	1,824 79.9	1,438 63.0	1,175 51.4	1,554 68.0	1,748 76.5	1,810 79.2	1,648 72.2	1,474 64.5	1,648 72.2	1,690 74.0	1,176 51.5	1,204 52.7	1,444 63.2	
根 羽 村	茶 臼 山 高 原	355 100.0	247 69.6	126 35.5	122 34.4	106 29.9	90 25.4	96 27.0	76 21.4	88 24.8	88 24.8	67 18.9	58 16.3	66 18.6	35 9.9	40 11.3	57 16.1	
"	根 羽 川 漁 場	76 100.0	48 63.2	57 75.0	44 57.9	65 85.5	48 63.2	33 43.4	33 43.4	40 52.6	52 68.4	54 71.1	46 60.5	50 65.8	14 18.4	18 23.7	20 26.3	
"	丸 山 高 原	181 100.0	191 105.5	200 110.5	215 118.8	199 109.9	201 111.0	190 105.0	87 48.1	104 57.5	104 57.5	118 65.2	111 61.3	102 56.4	77 42.5	84 46.4	71 39.2	
"	赤 坂 高 原	863 100.0	815 94.4	773 89.6	720 83.4	788 91.3	842 97.6	877 101.6	771 89.3	895 103.7	790 91.5	723 83.8	631 73.1	622 72.1	512 59.3	668 77.4	629 72.9	
下 條 村	下 條 温 泉 郷 親 田 高 原	3,375 100.0	3,279 97.2	3,274 97.0	3,310 98.1	2,950 87.4	3,435 101.8	3,173 94.0	3,469 102.8	3,599 106.6	3,629 107.5	3,502 103.8	3,413 101.1	3,273 97.0	2,018 59.8	1,968 58.3	2,552 75.6	平成6年名称を「親田高原・秋桜の湯」から変更
売 木 村	う 自 然 休 養 村	1,405 100.0	1,326 94.4	1,173 83.5	1,200 85.4	1,130 80.4	1,194 85.0	1,216 86.5	1,200 85.4	1,354 96.4	1,455 103.6	1,247 88.8	1,124 80.0	1,232 87.7	903 64.3	976 69.5	911 64.8	
天 龍 村	和 知 野 川 キ ャ ン プ 場	228 100.0	278 121.9	307 134.6	286 125.4	312 136.8	322 141.2	210 92.1	234 102.6	269 118.0	210 92.1	221 96.9	224 98.2	220 96.5	202 88.6	62 27.2	68 29.8	
"	天 龍 温 泉 お き よ め の 湯	570 100.0	490 86.0	545 95.6	449 78.8	478 83.9	498 87.4	425 74.6	273 47.9	303 53.2	418 73.3	441 77.4	429 75.3	447 78.4	332 58.2	405 71.1	485 85.1	
泰 阜 村	万 古 溪 谷	47 100.0	53 112.8	50 106.4	58 123.4	58 123.4	20 42.6	25 53.2	25 53.2	25 53.2	27 57.4	27 57.4	28 59.6	28 59.6	26 55.3	31 66.0	33 70.2	
"	あいパークやすおか	21 100.0	28 133.3	49 233.3	45 214.3	43 204.8	44 209.5	47 223.8	59 281.0	65 309.5	93 442.9	85 404.8	102 485.7	117 557.1	76 361.9	69 328.6	122 581.0	
喬 木 村	矢 筈 公 園	47 100.0	45 95.7	46 97.9	44 93.6	60 127.7	68 144.7	68 144.7	67 142.6	63 134.0	59 125.5	67 142.6	56 119.1	36 76.6	36 76.6	23 48.9	15 31.9	
"	阿 島 大 藤	90 100.0	100 111.1	30 33.3	30 33.3	25 27.8	20 22.2	10 11.1	20 22.2	30 33.3	35 38.9	21 23.3	15 16.7	-	-	-	-	令和元年取消し
"	九 十 九 谷 森 林 公 園	-	-	-	150 100.0	130 86.7	145 96.7	150 100.0	145 96.7	140 93.3	140 93.3	151 100.7	160 106.7	160 106.7	0 0.0	0 0.0	128 85.3	
豊 丘 村	松 茸 の 里 堀 越	23 100.0	24 104.3	9 39.1	26 113.0	18 78.3	6 26.1	16 69.6	14 60.9	16 69.6	12 52.2	10 43.5	19 82.6	0 0.0	0 0.0	0 0.0	0 0.0	
"	と よ お か 旅 時 間	-	-	-	-	-	-	-	-	-	-	-	210 100.0	184 87.6	30 14.3	51 24.3	247 117.6	平成30年から新規、令和3年名称を「交流センターだいち」から変更
"	道 の 駅 南 信 州 と よ お か マ ル シ ョ	-	-	-	-	-	-	-	-	-	-	-	-	4,185 100.0	4,146 99.1	4,357 104.1	9,848 235.3	令和元年から新規
大 鹿 村	南 アルプス (大鹿)	223 100.0	215 96.4	216 96.9	216 96.9	216 96.9	224 100.4	224 100.4	224 100.4	222 99.6	228 102.2	226 101.3	222 99.6	224 100.4	24 10.8	144 64.6	248 111.2	
"	小 渋 水 系	637 100.0	622 97.6	617 96.9	608 95.4	587 92.2	578 90.7	571 89.6	540 84.8	548 86.0	540 84.8	538 84.5	535 84.0	758 119.0	359 56.4	616 96.7	631 99.1	
南 信 州 地 域 振 興 局 計		42,754 100.0	42,676 99.8	45,801 107.1	38,811 90.8	38,345 89.7	38,414 89.8	39,385 92.1	38,636 90.4	42,938 100.4	38,554 90.2	38,844 90.9	37,504 87.7	40,482 94.7	26,246 61.4	27,074 63.3	38,968 91.1	
伊 那 路 計		87,918 100.0	86,808 98.7	88,894 101.1	85,747 97.5	80,425 91.5	83,052 94.5	85,182 96.9	84,716 96.4	88,559 100.7	86,127 98.0	86,432 98.3	84,839 96.5	87,007 99.0	50,758 57.7	54,964 62.5	74,400 84.6	

(上段:延利用者数(百人)、下段:対平成19年又は新規年比(%))

市町村名	観 光 地 名	観光地延利用者数の推移																	備 考
		19年	20年	21年	22年	23年	24年	25年	26年	27年	28年	29年	30年	R元年	2 年	3 年	4 年		
木 曽 町	木 曽 駒 高 原	4,585 100.0	4,568 99.6	4,051 88.4	3,628 79.1	3,338 72.8	3,359 73.3	3,226 70.4	2,837 61.9	2,980 65.0	2,865 62.5	2,680 58.5	2,554 55.7	2,365 51.6	1,675 36.5	1,794 39.1	3,082 67.2		
〃	木 曽 福 島	3,852 100.0	3,921 101.8	3,561 92.4	4,160 108.0	4,513 117.2	4,786 124.2	4,980 129.3	4,971 129.0	4,999 129.8	4,759 123.5	4,809 124.8	4,789 124.3	4,498 116.8	3,763 97.7	3,659 95.0	4,199 109.0		
〃	徳 音 寺 院	140 100.0	112 80.0	107 76.4	91 65.0	91 65.0	85 60.7	80 57.1	66 47.1	45 32.1	53 37.9	51 36.4	39 27.9	35 25.0	0 0.0	27 19.3	129 92.1		
〃	開 田 高 原	3,297 100.0	3,203 97.1	2,979 90.4	2,629 79.7	2,406 73.0	2,342 71.0	2,355 71.4	1,598 48.5	1,790 54.3	1,482 44.9	1,495 45.3	1,488 45.1	1,546 46.9	1,333 40.4	1,145 34.7	1,321 40.1		
〃	御 嶽 山	2,036 100.0	2,031 99.8	2,105 103.4	1,915 94.1	1,391 68.3	1,748 85.9	1,721 84.5	926 45.5	422 20.7	667 32.8	730 35.9	723 35.5	1,032 50.7	510 25.0	506 24.9	747 36.7	平成22年名称を「御岳山」から変更	
〃	御 嶽 の 里	732 100.0	706 96.4	650 88.8	524 71.6	522 71.3	462 63.1	475 64.9	383 52.3	317 43.3	334 45.6	279 38.1	303 41.4	372 50.8	0 0.0	-	-	令和3年取消し	
〃	道 の 駅 三 岳	-	-	-	-	-	-	-	-	-	-	-	-	-	0 0.0	1,159 100.0	1,238 106.8	令和3年から新規	
上 松 町	寝 覚 の 床	1,939 100.0	2,595 133.8	2,310 119.1	2,010 103.7	2,113 109.0	1,904 98.2	1,818 93.8	1,420 73.2	522 26.9	604 31.2	918 47.3	582 30.0	580 29.9	375 19.3	695 35.8	1,007 51.9		
〃	中 央 ア ル プ ス 木 曽 駒 ケ 岳	85 100.0	63 74.1	72 84.7	80 94.1	64 75.3	72 84.7	72 84.7	58 68.2	68 80.0	60 70.6	58 68.2	50 58.8	56 65.9	14 16.5	12 14.1	18 21.2		
〃	赤 沢 自 然 休 養 林	1,162 100.0	1,277 109.9	1,390 119.6	1,442 124.1	1,222 105.2	1,464 126.0	1,370 117.9	910 78.3	993 85.5	978 84.2	821 70.7	704 60.6	658 56.6	288 24.8	320 27.5	416 35.8		
南 木 曽 町	田 立 の 滝	69 100.0	13 18.8	20 29.0	8 11.6	99 143.5	104 150.7	103 149.3	67 97.1	51 73.9	31 44.9	30 43.5	39 56.5	49 71.0	68 98.6	85 123.2	75 108.7		
〃	妻 籠 宿	6,402 100.0	6,082 95.0	6,153 96.1	5,486 85.7	5,139 80.3	4,795 74.9	4,834 75.5	3,975 62.1	4,183 65.3	3,943 61.6	3,849 60.1	3,655 57.1	3,867 60.4	1,673 26.1	1,393 21.8	1,916 29.9		
〃	富 貴 畑 高 原 温 泉 郷	298 100.0	302 101.3	302 101.3	243 81.5	174 58.4	145 48.7	126 42.3	85 28.5	98 32.9	117 39.3	131 44.0	140 47.0	132 44.3	84 28.2	66 22.1	99 33.2	平成10年名称を「富貴畑」から変更	
〃	柿 其 溪 谷	137 100.0	140 102.2	157 114.6	149 108.8	155 113.1	165 120.4	163 119.0	145 105.8	148 108.0	148 108.0	149 108.8	138 100.7	135 98.5	78 56.9	35 25.5	131 95.6		
〃	南 木 曽 山 麓	153 100.0	158 103.3	174 113.7	169 110.5	152 99.3	156 102.0	159 103.9	140 91.5	157 102.6	145 94.8	170 111.1	169 110.5	184 120.3	172 112.4	123 80.4	155 101.3		
〃	南 木 曽 温 泉 郷	669 100.0	654 97.8	594 88.8	567 84.8	464 69.4	483 72.2	481 71.9	414 61.9	420 62.8	412 61.6	378 56.5	1,121 167.6	1,847 276.1	979 146.3	832 124.4	1,342 200.6		
木 祖 村	や ぶ は ら 高 原	1,404 100.0	1,605 114.3	1,450 103.3	1,935 137.8	2,454 174.8	2,435 173.4	2,462 175.4	2,262 161.1	2,372 168.9	2,182 155.4	2,351 167.5	2,481 176.7	2,458 175.1	1,921 136.8	2,195 156.3	2,810 200.1		
〃	鳥 居 峠	82 100.0	80 97.6	80 97.6	83 101.2	115 140.2	102 124.4	119 145.1	120 146.3	164 200.0	163 198.8	68 82.9	88 107.3	89 108.5	23 28.0	33 40.2	37 45.1		
〃	奥 木 曽 湖	119 100.0	100 84.0	142 119.3	155 130.3	141 118.5	108 90.8	112 94.1	81 68.1	77 64.7	103 86.6	75 63.0	103 86.6	100 84.0	39 32.8	48 40.3	57 47.9		
〃	縁 結 神 社	-	-	-	-	-	-	-	-	-	-	-	-	-	0 0.0	24 100.0	29 120.8	令和3年から新規	
王 滝 村	御 岳 山	570 100.0	568 99.6	541 94.9	603 105.8	576 101.1	606 106.3	650 114.0	471 82.6	85 14.9	159 27.9	150 26.3	173 30.4	175 30.7	110 19.3	68 11.9	90 15.8		
〃	御 岳 高 原	2,682 100.0	2,238 83.4	2,140 79.8	2,336 87.1	2,118 79.0	2,217 82.7	2,387 89.0	2,058 76.7	877 32.7	1,334 49.7	1,234 46.0	1,219 45.5	1,212 45.2	979 36.5	778 29.0	764 28.5		
〃	王 滝 川 溪 谷	216 100.0	213 98.6	210 97.2	218 100.9	208 96.3	237 109.7	239 110.6	201 93.1	194 89.8	217 100.5	190 88.0	203 94.0	246 113.9	6 2.8	12 5.6	59 27.3		
大 桑 村	定 勝 寺	125 100.0	125 100.0	125 100.0	127 101.6	116 92.8	118 94.4	121 96.8	105 84.0	95 76.0	74 59.2	61 48.8	56 44.8	64 51.2	14 11.2	16 12.8	6 4.8		
〃	鹿 ノ 湯	52 100.0	52 100.0	52 100.0	52 100.0	45 86.5	45 86.5	42 80.8	27 51.9	24 46.2	28 53.8	23 44.2	-	-	-	-	-	平成30年取消し	
〃	阿 寺 溪 谷	624 100.0	720 115.4	849 136.1	853 136.7	843 135.1	844 135.3	846 135.6	794 127.2	821 131.6	1,176 188.5	1,028 164.7	749 120.0	805 129.0	394 63.1	420 67.3	418 67.0		
〃	中央アルプス空木岳 ・南駒ヶ岳・越百山	32 100.0	43 134.4	43 134.4	43 134.4	39 121.9	39 121.9	39 121.9	30 93.8	34 106.3	48 150.0	43 134.4	43 134.4	23 71.9	25 78.1	39 121.9	23 71.9	平成30年名称を「伊奈川溪谷」から変更	
〃	の ぞ き ど 高 原	82 100.0	79 96.3	79 96.3	56 68.3	38 46.3	36 43.9	42 51.2	33 40.2	31 37.8	35 42.7	29 35.4	29 35.4	19 23.2	27 32.9	28 34.1	0 0.0		
木 曽 路 (木 曽 地 域 振 興 局) 計		31,544 100.0	31,648 100.3	30,336 96.2	29,562 93.7	28,536 90.5	28,857 91.5	29,022 92.0	24,177 76.6	21,967 69.6	22,117 70.1	21,800 69.1	21,638 68.6	22,547 71.5	14,550 46.1	15,512 49.2	20,168 63.9		

(上段:延利用者数(百人)、下段:対平成19年又は新規年比(%))

市町村名	観 光 地 名	観光地延利用者数の推移																備 考
		19年	20年	21年	22年	23年	24年	25年	26年	27年	28年	29年	30年	R元年	2年	3年	4年	
松 本 市	松 本 城	7,954 100.0	7,697 96.8	8,432 106.0	8,777 110.3	9,161 115.2	8,504 106.9	8,486 106.7	8,795 110.6	9,271 116.6	9,893 124.4	9,214 115.8	8,877 111.6	9,123 114.7	3,777 47.5	3,847 48.4	6,644 83.5	
"	美ヶ原温泉郷	7,077 100.0	6,608 93.4	6,360 89.9	6,138 86.7	6,559 92.7	6,087 86.0	5,613 79.3	5,410 76.4	5,720 80.8	5,544 78.3	5,346 75.5	5,257 74.3	5,158 72.9	3,269 46.2	3,280 46.3	4,042 57.1	
"	崖の湯温泉	28 100.0	28 100.0	28 100.0	-	-	-	-	-	-	-	-	-	-	-	-	-	平成22年取消し
"	美ヶ原高原	7,017 100.0	6,265 89.3	6,469 92.2	6,273 89.4	6,873 97.9	6,285 89.6	5,967 85.0	5,712 81.4	5,367 76.5	4,538 64.7	5,258 74.9	5,586 79.6	4,918 70.1	2,952 42.1	3,007 42.9	3,957 56.4	
"	浅間温泉	6,181 100.0	5,736 92.8	5,821 94.2	6,131 99.2	6,463 104.6	6,382 103.3	6,537 105.8	6,573 106.3	6,639 107.4	6,580 106.5	6,443 104.2	6,320 102.2	5,959 96.4	3,502 56.7	4,100 66.3	5,448 88.1	
"	美鈴湖	800 100.0	758 94.8	936 117.0	1,011 126.4	1,108 138.5	915 114.4	957 119.6	773 96.6	664 83.0	642 80.3	762 95.3	726 90.8	647 80.9	460 57.5	266 33.3	522 65.3	
"	扉温泉	1,198 100.0	1,112 92.8	1,078 90.0	1,035 86.4	998 83.3	969 80.9	1,068 89.1	1,005 83.9	1,008 84.1	1,015 84.7	1,039 86.7	1,031 86.1	946 79.0	817 68.2	797 66.5	815 68.0	
"	福寿草の里	598 100.0	552 92.3	539 90.1	480 80.3	578 96.7	643 107.5	676 113.0	395 66.1	413 69.1	359 60.0	531 88.8	499 83.4	473 79.1	134 22.4	155 25.9	178 29.8	
"	奈川温泉	257 100.0	260 101.2	255 99.2	231 89.9	274 106.6	286 111.3	334 130.0	343 133.5	363 141.2	338 131.5	316 123.0	303 117.9	326 126.8	215 83.7	213 82.9	270 105.1	
"	奈川渡ダム	580 100.0	567 97.8	576 99.3	591 101.9	-	0 0.0	-	-	-	-	-	-	-	-	-	-	平成23年取消し
"	奈川高原	858 100.0	828 96.5	796 92.8	726 84.6	1,286 149.9	973 113.4	1,006 117.2	907 105.7	974 113.5	854 99.5	940 109.6	916 106.8	862 100.5	663 77.3	670 78.1	954 111.2	平成9年名称を「野麦峠スキー場」から変更
"	上高地	15,497 100.0	15,471 99.8	13,073 84.4	14,235 91.9	13,009 83.9	13,738 88.6	13,845 89.3	12,778 82.5	12,367 79.8	12,328 79.6	12,260 79.1	12,381 79.9	12,406 80.1	4,269 27.5	5,172 33.4	8,733 56.4	
"	乗鞍高原	5,460 100.0	5,216 95.5	5,288 96.8	5,060 92.7	4,665 85.4	4,822 88.3	5,157 94.5	4,926 90.2	5,007 91.7	4,705 86.2	4,808 88.1	4,698 86.0	4,526 82.9	3,107 56.9	2,596 47.5	3,219 59.0	平成6年名称を「乗鞍」から変更
"	白骨温泉	3,053 100.0	2,801 91.7	2,440 79.9	2,302 75.4	2,278 74.6	2,269 74.3	2,615 85.7	2,539 83.2	2,613 85.6	2,442 80.0	2,310 75.7	2,195 71.9	2,413 79.0	1,373 45.0	1,134 37.1	1,657 54.3	
"	くだものと道祖神の里	629 100.0	977 155.3	1,010 160.6	909 144.5	985 156.6	932 148.2	946 150.4	945 150.2	938 149.1	1,216 193.3	1,272 202.2	1,297 206.2	1,335 212.2	589 93.6	609 96.8	800 127.2	
"	竜島温泉せせらぎの湯	- -	875 100.0	869 99.3	791 90.4	699 79.9	692 79.1	700 80.0	703 80.3	751 85.8	707 80.8	730 83.4	653 74.6	673 76.9	330 37.7	436 49.8	473 54.1	平成20年から新規
塩 尻 市	高ボッチ高原	1,172 100.0	1,205 102.8	1,251 106.7	1,213 103.5	1,255 107.1	1,345 114.8	1,418 121.0	1,439 122.8	1,584 135.2	1,607 137.1	1,624 138.6	1,645 140.4	1,667 142.2	1,286 109.7	3,350 285.8	3,756 320.5	
"	平出遺跡	414 100.0	233 56.3	226 54.6	176 42.5	172 41.5	196 47.3	207 50.0	329 79.5	346 83.6	368 88.9	242 58.5	322 77.8	335 80.9	253 61.1	261 63.0	419 101.2	
"	みどり湖	345 100.0	340 98.6	353 102.3	369 107.0	335 97.1	260 75.4	177 51.3	166 48.1	177 51.3	165 47.8	147 42.6	133 38.6	81 23.5	111 32.2	112 32.5	131 38.0	
"	チロルの森	1,039 100.0	921 88.6	891 85.8	751 72.3	801 77.1	756 72.8	857 82.5	726 69.9	843 81.1	683 65.7	800 77.0	772 74.3	682 65.6	638 61.4	-	-	令和3年取消し
"	奈良井宿	3,801 100.0	3,884 102.2	4,057 106.7	4,046 106.4	7,231 190.2	6,332 166.6	5,324 171.6	5,646 140.1	5,811 148.5	6,228 152.9	5,811 163.9	6,232 164.0	5,932 156.1	1,145 30.1	1,246 32.8	4,052 106.6	
"	平沢	1,338 100.0	1,323 98.9	1,331 99.5	1,355 101.3	1,526 114.1	1,028 76.8	838 62.6	725 54.2	808 60.4	750 56.1	722 54.0	736 55.0	691 51.6	363 27.1	789 59.0	857 64.1	
"	桔梗ヶ原ワインバレー	- -	- -	- -	- -	- -	- -	- -	- -	- -	- -	- -	1,608 100.0	1,683 104.7	1,055 65.6	971 60.4	1,146 71.3	平成30年から新規

(上段:延利用者数(百人)、下段:対平成19年又は新規年比(%))

市町村名	観 光 地 名	観光地延利用者数の推移																	備 考
		19年	20年	21年	22年	23年	24年	25年	26年	27年	28年	29年	30年	R元年	2 年	3 年	4 年		
安曇野市	とよしな「安曇野の里」	2,085 100.0	2,117 101.5	2,344 112.4	2,589 124.2	2,576 123.5	2,375 113.9	2,296 110.1	-	-	-	-	-	-	-	-	-	平成26年から「安曇野湧水群」に含める	
〃	中 房	504 100.0	535 106.2	633 125.6	510 101.2	522 103.6	482 95.6	497 98.6	364 72.2	372 73.8	377 74.8	482 95.6	460 91.3	464 92.1	176 34.9	337 66.9	378 75.0	平成17年名称を「中房温泉」から変更	
〃	アルプス銀座	680 100.0	596 87.6	663 97.5	588 86.5	828 121.8	1,067 156.9	1,013 149.0	945 139.0	1,004 147.6	894 131.5	922 135.6	898 132.1	982 144.4	342 50.3	550 80.9	632 92.9		
〃	ほりがね道の駅・楡の里	-	-	-	-	-	-	-	6,718 100.0	8,210 122.2	8,184 121.8	8,328 124.0	8,262 123.0	8,087 120.4	7,066 105.2	7,168 106.7	6,884 102.5	平成26年から新規	
〃	穂高まちなか	-	-	-	-	-	-	-	878 100.0	837 95.3	888 101.1	860 97.9	816 92.9	658 74.9	418 47.6	416 47.4	576 65.6	平成26年から新規	
〃	安曇野湧水群	-	-	-	-	-	-	-	16,755 100.0	17,581 104.9	17,821 106.4	16,157 96.4	15,536 92.7	14,532 86.7	4,384 26.2	8,692 51.9	11,598 69.2	平成26年から新規	
〃	安曇野穂高温泉郷	9,119 100.0	9,828 107.8	10,637 116.6	10,124 111.0	11,843 129.9	11,246 123.3	11,541 126.6	15,261 167.4	14,212 155.9	15,405 168.9	16,639 182.5	16,720 183.4	15,827 173.6	11,117 121.9	7,663 84.0	9,551 104.7	平成26年名称を「穂高温泉郷」から変更	
〃	鳥 川 溪 谷	-	-	-	-	-	-	-	6,877 100.0	6,618 96.2	6,333 92.1	7,161 104.1	7,717 112.2	7,941 115.5	4,726 68.7	5,596 81.4	6,646 96.6	平成26年から新規	
〃	碓 山 美 術 館 ・ わ さ び 畑 周 辺	11,108 100.0	11,180 100.6	11,934 107.4	11,692 105.3	17,084 153.8	13,799 124.2	13,262 119.4	-	-	-	-	-	-	-	-	-	平成26年から「穂高まちなか」に含める	
〃	黒 沢	2,744 100.0	2,593 94.5	2,418 88.1	2,121 77.3	2,074 75.6	2,198 80.1	1,998 72.8	250 9.1	252 9.2	266 9.7	214 7.8	1,480 53.9	1,334 48.6	807 29.4	739 26.9	967 35.2	平成26年名称を「室山公園アグリパーク」から変更	
〃	須 砂 渡	2,632 100.0	2,402 91.3	2,308 87.7	2,023 76.9	2,285 86.8	1,697 64.5	2,433 92.4	-	-	-	-	-	-	-	-	-	平成26年から「鳥川溪谷」に含める	
〃	長 峰 山	624 100.0	667 106.9	644 103.2	565 90.5	579 92.8	520 83.3	503 80.6	118 18.9	102 16.3	120 19.2	120 19.2	102 16.3	108 17.3	38 6.1	48 7.7	80 12.8		
〃	龍 門 湖 公 園 ・ あ や め 公 園	967 100.0	1,002 103.6	1,039 107.4	1,037 107.2	1,271 131.4	466 48.2	568 58.7	-	-	-	-	-	-	-	-	-	平成26年取消し	
〃	国 営 ア ル プ ス あ づ み 野 公 園	2,793 100.0	2,804 100.4	2,863 102.5	2,977 106.6	3,416 122.3	2,856 102.3	2,534 90.7	-	-	-	-	-	-	-	-	-	平成26年から「鳥川溪谷」に含める	
麻 績 村	聖 高 原	1,434 100.0	1,070 74.6	929 64.8	702 49.0	666 46.4	746 52.0	757 52.8	670 46.7	688 48.0	639 44.6	644 44.9	640 44.6	631 44.0	616 43.0	660 46.0	670 46.7		
生 坂 村	山 清 路	106 100.0	69 65.1	64 60.4	60 56.6	59 55.7	59 55.7	59 55.7	57 53.8	56 52.8	56 52.8	58 54.7	61 57.5	61 57.5	-	-	-	令和2年取消し	
〃	道の駅いくさかの郷	-	-	-	-	-	-	-	-	-	-	-	-	-	1,536 100.0	1,712 111.5	1,804 117.4	令和2年から新規	
山 形 村	清 水 高 原	352 100.0	314 89.2	237 67.3	202 57.4	245 69.6	243 69.0	249 70.7	235 66.8	258 73.3	189 53.7	206 58.5	264 75.0	220 62.5	50 14.2	72 20.5	104 29.5		
朝 日 村	サラダの里・朝日村	440 100.0	369 83.9	367 83.4	303 68.9	357 81.1	347 78.9	357 81.1	333 75.7	344 78.2	377 85.7	376 85.5	426 96.8	394 89.5	195 44.3	177 40.2	237 53.9		
筑 北 村	差 切 峡	105 100.0	83 79.0	78 74.3	77 73.3	60 57.1	60 57.1	60 57.1	57 54.3	40 38.1	27 25.7	23 21.9	18 17.1	19 18.1	3 2.9	0 0.0	-	令和4年取消し	
〃	冠 着 山	135 100.0	107 79.3	104 77.0	107 79.3	107 79.3	106 78.5	106 78.5	94 69.6	85 63.0	56 41.5	34 25.2	-	-	-	-	-	平成30年取消し	
〃	修 那 羅 山	782 100.0	679 86.8	667 85.3	669 85.5	669 85.5	660 84.4	660 84.4	566 72.4	412 52.7	406 51.9	112 14.3	93 11.9	30 3.8	30 3.8	14 1.8	13 1.7		
〃	聖山高原四十八曲峠	115 100.0	-	-	-	-	-	-	-	-	-	-	-	-	-	-	-	平成20年取消し	
松 本 地 域 振 興 局 計		102,021 100.0	100,072 98.1	100,008 98.0	98,946 97.0	110,897 108.7	102,341 100.3	102,819 100.8	110,691 108.5	112,570 110.3	112,583 110.4	113,328 111.1	115,680 113.4	112,124 109.9	61,812 60.6	66,855 65.5	88,213 86.5		

(上段:延利用者数(百人)、下段:対平成19年又は新規年比(%))

市町村名	観 光 地 名	観光地延利用者数の推移																備 考
		19年	20年	21年	22年	23年	24年	25年	26年	27年	28年	29年	30年	R元年	2 年	3 年	4 年	
大 町 市	大町温泉郷高瀬渓谷	5,479 100.0	5,467 99.8	- -	- -	- -	- -	- -	- -	- -	- -	- -	- -	- -	- -	- -	- -	平成21年「大町温泉郷」「高瀬渓谷」に分割
"	大 町 温 泉 郷	- -	- -	6,150 100.0	5,958 96.9	5,780 94.0	5,897 95.9	5,596 91.0	5,120 83.3	5,169 84.0	4,410 71.7	4,523 73.5	4,415 71.8	4,462 72.6	2,370 38.5	3,361 54.7	7,219 117.4	平成21年から新規
"	高 瀬 溪 谷	- -	- -	1,348 100.0	1,309 97.1	1,147 85.1	1,111 82.4	1,151 85.4	944 70.0	1,053 78.1	916 68.0	1,203 89.2	1,106 82.0	1,188 88.1	535 39.7	584 43.3	639 47.4	平成21年から新規
"	大町東山・市街地	1,243 100.0	1,405 113.0	1,328 106.8	1,451 116.7	1,521 122.4	1,426 114.7	1,231 99.0	1,443 116.1	1,433 115.3	1,426 114.7	1,479 119.0	1,352 108.8	1,477 118.8	877 70.6	1,044 84.0	4,673 375.9	令和4年名称を「大町市街地東山公園」から変更し「鷹狩高原」「新行高原」「ほかほかランド美麻」を含める
"	黒 部 ダ ム	9,777 100.0	10,120 103.5	11,111 113.6	10,208 104.4	8,643 88.4	8,878 90.8	9,914 101.4	9,193 94.0	10,094 103.2	9,306 95.2	9,372 95.9	10,481 107.2	9,011 92.2	2,497 25.5	3,052 31.2	5,126 52.4	
"	後 立 山	710 100.0	765 107.7	670 94.4	763 107.5	786 110.7	860 121.1	873 123.0	883 124.4	838 118.0	739 104.1	780 109.9	758 106.8	782 110.1	245 34.5	144 20.3	892 125.6	
"	仁 科 三 湖	8,862 100.0	8,991 101.5	8,665 97.8	8,425 95.1	6,923 78.1	7,637 86.2	7,414 83.7	7,005 79.0	7,087 80.0	7,737 87.3	7,343 82.9	7,295 82.3	7,314 82.5	5,933 66.9	6,486 73.2	1,708 19.3	
"	鷹 狩 高 原	920 100.0	916 99.6	879 95.5	826 89.8	773 84.0	259 28.2	539 58.6	490 53.3	461 50.1	417 45.3	428 46.5	401 43.6	389 42.3	581 63.2	860 93.5	-	令和4年から「大町東山・市街地」に含める
"	新 行 高 原	328 100.0	410 125.0	412 125.6	413 125.9	432 131.7	380 115.9	351 107.0	356 108.5	363 110.7	320 97.6	303 92.4	323 98.5	262 79.9	71 21.6	0 0.0	-	令和4年から「大町東山・市街地」に含める
"	ほかほかランド美麻	703 100.0	975 138.7	1,011 143.8	891 126.7	837 119.1	820 116.6	773 110.0	720 102.4	107 15.2	336 47.8	690 98.2	631 89.8	650 92.5	387 55.0	367 52.2	-	令和4年から「大町東山・市街地」に含める
"	乳川源流・アルプスパノ マ 工 業 団 地	- -	- -	1,464 100.0	1,254 85.7	1,530 104.5	1,733 118.4	1,307 89.3	1,402 95.8	1,668 113.9	1,641 112.1	1,609 109.9	1,617 110.5	1,630 111.3	929 63.5	1,004 68.6	1,490 101.8	平成21年から新規 令和4年名称を「国営アルプスあづみの公園大町・松川地区」から変更
池 田 町	花とハ ー プ の 里	1,717 100.0	1,888 110.0	2,219 129.2	2,628 153.1	3,474 202.3	2,804 163.3	2,628 153.1	2,675 155.8	2,906 169.2	2,937 171.1	3,084 183.3	3,147 183.3	2,998 174.6	1,756 102.3	1,588 92.5	1,525 88.8	平成7年名称を「ハーブセンター・夢農場」から変更
"	大 峰 高 原	507 100.0	464 91.5	424 83.6	444 87.6	523 103.2	877 173.0	513 101.2	759 149.7	792 156.2	710 140.0	448 88.4	599 118.1	453 89.3	645 127.2	444 87.6	543 107.1	
"	池 田 町 立 美 術 館 ・ あ づ み 野	487 100.0	512 105.1	511 104.9	449 92.2	458 94.0	407 83.6	448 92.0	456 93.6	463 95.1	457 93.8	516 106.0	705 144.8	572 117.5	229 47.0	256 52.6	285 58.5	
松 川 村	安曇野すずむしの里	5,658 100.0	5,241 92.6	5,518 97.5	5,391 95.3	6,141 108.5	5,611 99.2	5,585 98.7	5,394 95.3	5,714 101.0	5,386 95.2	6,203 109.6	6,346 112.2	5,711 100.9	3,655 64.6	4,019 71.0	4,608 81.4	平成10年「馬籠尾天狗岩温泉」と「馬籠尾高原清流の森」を「安曇野すずむしの里」の名称で一本化
白 馬 村	白 馬 山 麓	24,633 100.0	24,993 101.5	22,228 90.2	21,328 86.6	22,420 91.0	23,573 95.7	23,961 97.3	22,104 89.7	22,708 92.2	20,197 82.0	21,556 87.5	21,791 88.5	23,764 96.5	16,936 68.8	13,963 56.7	19,443 78.9	
"	白 馬 連 峰	423 100.0	377 89.1	335 79.2	337 79.7	343 81.1	413 97.6	399 94.3	353 83.5	382 90.3	306 72.3	355 83.9	306 72.3	349 82.5	137 32.4	207 48.9	341 80.6	
小 谷 村	梅 池 高 原	5,810 100.0	5,856 100.8	5,726 98.6	5,456 93.9	5,767 99.3	5,731 98.6	5,807 99.9	5,437 93.6	5,618 96.7	5,163 88.9	5,211 89.7	5,279 90.9	4,973 85.6	3,342 57.5	2,205 38.0	3,084 53.1	
"	白 馬 乗 鞍	1,170 100.0	1,285 109.8	1,184 101.2	1,128 96.4	1,025 87.6	1,054 90.1	1,087 92.9	1,195 102.1	1,225 104.7	1,162 99.3	1,067 91.2	1,053 90.0	1,005 85.9	625 53.4	483 41.3	737 63.0	
"	白 馬 コ ル チ ナ	2,098 100.0	2,181 104.0	2,170 103.4	2,178 103.8	2,393 114.1	2,643 126.0	2,695 128.5	2,597 123.8	2,566 114.2	2,395 112.0	2,350 111.5	2,339 94.4	1,980 85.9	1,110 52.9	907 43.2	1,271 60.6	
"	小 谷 温 泉	549 100.0	472 86.0	523 95.3	464 84.5	356 64.8	352 64.1	258 47.0	252 45.9	219 39.9	182 33.2	164 29.9	227 41.3	191 34.8	194 35.3	109 19.9	124 22.6	
"	姫 川 温 泉	174 100.0	200 114.9	202 116.1	136 78.2	98 56.3	99 56.9	67 38.5	60 34.5	57 32.8	71 40.8	52 29.9	62 35.6	80 46.0	60 34.5	58 33.3	74 42.5	
北アルプス地域振興局計		71,248 100.0	72,518 101.8	74,078 104.0	71,437 100.3	71,370 100.2	72,565 101.8	72,597 101.9	68,838 96.6	70,923 99.5	66,214 92.9	68,736 96.5	70,233 98.6	69,241 97.2	43,114 60.5	41,141 57.7	53,782 75.5	
日 本 ア ル プ ス 計		173,269 100.0	172,590 99.6	174,086 100.5	170,383 98.3	182,267 105.2	174,906 100.9	175,416 101.2	179,529 103.6	183,493 105.9	178,797 103.2	182,064 105.1	185,913 107.3	181,365 104.7	104,926 60.6	107,996 62.3	141,995 82.0	

(上段:延利用者数(百人)、下段:対平成19年又は新規年比(%))

市町村名	観光地名	観光地延利用者数の推移																	備考
		19年	20年	21年	22年	23年	24年	25年	26年	27年	28年	29年	30年	R元年	2年	3年	4年		
長野市	善光寺	65,424 100.0	65,621 100.3	118,758 181.5	60,942 93.1	60,742 92.8	62,632 95.7	65,318 99.8	60,997 93.2	122,828 187.7	64,849 99.1	64,214 98.2	62,856 96.1	62,711 95.9	33,485 51.2	31,384 48.0	97,649 149.3		
〃	飯綱高原	6,889 100.0	8,465 122.9	7,822 113.5	8,555 124.2	8,066 117.1	8,253 119.8	9,747 141.5	8,925 129.6	12,136 176.2	10,464 151.9	12,102 175.7	12,389 179.8	14,145 205.3	611 8.9	735 10.7	2,154 31.3		
〃	松代	7,072 100.0	5,498 77.7	6,068 85.8	6,079 86.0	5,284 74.7	5,106 72.2	5,406 76.4	4,949 70.0	7,199 101.8	10,800 152.7	6,647 94.0	5,913 83.6	4,048 57.2	2,164 30.6	2,663 37.7	4,666 66.0		
〃	川中島	16,347 100.0	1,798 11.0	2,440 14.9	1,996 12.2	2,742 16.8	3,057 18.7	2,460 15.0	2,655 16.2	3,042 18.6	3,087 18.9	3,175 19.4	2,948 18.0	3,057 18.7	1,123 6.9	1,773 10.8	2,671 16.3		
〃	恐竜公園	3,049 100.0	2,816 92.4	3,475 114.0	3,296 108.1	3,474 113.9	-	-	-	-	-	-	-	-	-	-	-	平成24年「篠ノ井」に含める	
〃	篠ノ井	-	-	-	-	-	3,462 100.0	3,721 107.5	3,117 90.0	3,519 101.6	3,134 90.5	2,596 75.0	2,826 81.5	2,826 81.6	2,319 67.0	3,157 91.2	2,634 76.1	平成24年から新規	
〃	エムウェーブ	4,333 100.0	4,095 94.5	3,708 85.6	4,044 93.3	3,883 89.6	-	-	-	-	-	-	-	-	-	-	-	平成24年取消し	
〃	聖山高原	313 100.0	318 101.6	381 121.7	427 136.4	459 146.6	415 132.6	397 126.8	386 123.3	403 128.8	362 115.7	387 123.6	364 116.3	369 117.9	237 75.7	238 76.0	304 97.1		
〃	りんごの湯	1,407 100.0	1,425 101.3	1,354 96.2	1,281 91.0	1,069 76.0	-	-	-	-	-	-	-	-	-	-	-	平成24年「豊野」に含める	
〃	豊野	-	-	-	-	-	1,004 100.0	1,046 104.2	1,100 109.6	1,042 103.8	1,025 102.1	1,012 100.8	946 94.2	776 77.3	592 59.0	703 70.0	880 87.6	平成24年から新規	
〃	戸隠高原	10,865 100.0	10,905 100.4	10,769 99.1	12,315 113.3	12,338 113.6	11,859 109.1	11,683 107.5	11,898 109.5	16,179 148.9	15,827 145.7	14,953 137.6	15,791 145.3	13,605 125.2	10,364 95.4	10,850 99.9	14,600 134.4		
〃	奥裾花峡戸隠西高原	1,545 100.0	1,271 82.3	1,437 93.0	1,318 85.3	1,228 79.5	-	-	-	-	-	-	-	-	-	-	-	平成24年名称を「奥裾花峡戸隠西高原」から「鬼無里」に変更	
〃	琅鶴湖	266 100.0	244 91.7	306 115.0	453 170.3	469 176.3	-	-	-	-	-	-	-	-	-	-	-	平成24年から「信州新町」に含める	
〃	不動温泉と磨崖仏	718 100.0	675 94.0	632 88.0	643 89.6	671 93.5	-	-	-	-	-	-	-	-	-	-	-	平成24年から「信州新町」に含める	
〃	やきもち家・虫倉山	170 100.0	189 111.2	183 107.6	160 94.1	143 84.1	-	-	-	-	-	-	-	-	-	-	-	平成10年名称を「やきもち家」から変更。 平成24年から「中条」に含める	
〃	鬼無里	-	-	-	-	-	1,092 100.0	1,090 99.8	785 71.9	1,007 92.2	659 60.3	611 56.0	766 70.1	671 61.4	369 33.8	412 37.7	476 43.6	平成24年から新規	
〃	信州新町	-	-	-	-	-	1,659 100.0	1,623 97.8	1,586 95.6	1,630 98.3	1,544 93.1	1,527 92.0	1,531 92.3	1,465 88.3	1,042 62.8	936 56.4	1,301 78.4	平成24年から新規	
〃	中条	-	-	-	-	-	424 100.0	480 113.2	500 117.9	505 119.1	484 114.2	437 103.1	430 101.4	372 87.7	274 64.6	299 70.5	335 79.0	平成24年から新規	
須坂市	峰の原高原	1,229 100.0	2,080 169.2	2,211 179.9	2,618 213.0	1,661 135.2	1,753 142.6	1,884 153.3	1,822 148.3	1,794 146.0	1,745 142.0	1,711 139.2	1,718 139.8	1,303 106.0	682 55.5	784 63.8	980 79.7		
〃	仙仁温泉	447 100.0	457 102.2	450 100.7	420 94.0	534 119.5	557 124.6	531 118.8	520 116.3	538 120.4	535 119.7	502 112.3	517 115.7	526 117.7	405 90.6	474 106.0	501 112.1		
〃	臥竜公園	7,172 100.0	6,674 93.1	6,844 95.4	6,033 84.1	5,919 82.5	6,516 90.9	6,265 87.4	6,340 88.4	6,200 86.4	5,489 76.5	5,574 77.7	5,136 71.6	5,123 71.4	3,558 49.6	4,437 61.9	5,266 73.4		
〃	須坂温泉	2,008 100.0	1,789 89.1	1,755 87.4	1,696 84.5	1,686 84.0	1,634 81.4	1,722 85.8	1,661 82.7	1,621 80.7	1,463 72.9	1,272 63.3	982 48.9	840 41.8	424 21.1	406 20.2	573 28.5		
〃	蔵の町並み	946 100.0	970 102.5	964 101.9	863 91.2	731 77.3	856 90.5	783 82.8	589 62.3	542 57.3	395 41.8	375 39.6	388 41.0	370 39.1	137 14.5	115 12.2	172 18.2		
千曲市	おばすて田毎の月	187 100.0	305 163.1	284 151.9	406 217.1	435 232.6	414 221.4	457 244.4	457 244.4	528 282.4	428 228.9	516 275.9	543 290.4	562 300.5	368 196.8	371 198.4	897 479.7	平成9年名称を「姨捨山田毎の月」から変更	
〃	武水別神社	915 100.0	880 96.2	1,155 126.2	1,120 122.4	1,460 159.6	1,461 159.7	1,250 136.6	970 106.0	1,357 148.3	1,545 168.9	1,334 145.8	1,064 116.3	1,451 158.6	1,030 112.6	335 36.6	537 58.7		
〃	千曲高原	209 100.0	275 131.6	153 73.2	126 60.3	182 87.1	174 83.3	217 103.8	182 87.1	225 107.7	101 48.3	204 97.6	133 63.6	218 104.3	29 13.9	30 14.4	48 23.0		
〃	あんずの里	2,120 100.0	2,335 110.1	2,124 100.2	1,863 87.9	1,127 53.2	1,630 76.9	1,400 66.0	1,950 92.0	1,200 56.6	1,650 77.8	1,200 56.6	1,150 54.2	1,430 67.5	0 0.0	450 21.2	660 31.1		

(上段:延利用者数(百人)、下段:対平成19年又は新規年比(%))

市町村名	観 光 地 名	観光地延利用者数の推移																備 考
		19年	20年	21年	22年	23年	24年	25年	26年	27年	28年	29年	30年	R元年	2 年	3 年	4 年	
千 曲 市	科野の里歴史公園	402 100.0	717 178.4	728 181.1	493 122.6	951 236.6	803 199.8	874 217.4	649 161.4	683 169.9	708 176.1	795 197.8	654 162.7	528 131.3	383 95.3	306 76.1	485 120.6	平成8年名称を「森將軍塚古墳」から変更
〃	上山田温泉	8,306 100.0	7,604 91.5	7,301 87.9	6,734 81.1	6,853 82.5	-	-	-	-	-	-	-	-	-	-	-	平成24年から「戸倉上山田温泉」に含める
〃	城山史跡公園	383 100.0	210 54.8	160 41.8	142 37.1	174 45.4	165 43.1	149 38.9	137 35.8	144 37.6	200 52.2	156 40.7	137 35.8	126 32.9	112 29.2	92 24.0	129 33.7	
〃	戸倉温泉	2,176 100.0	2,054 94.4	1,858 85.4	1,897 87.2	1,888 86.8	-	-	-	-	-	-	-	-	-	-	-	平成24年から「戸倉上山田温泉」に含める
〃	新戸倉温泉	1,924 100.0	1,938 100.7	1,932 100.4	1,939 100.8	1,860 96.7	-	-	-	-	-	-	-	-	-	-	-	平成24年から「戸倉上山田温泉」に含める
〃	戸倉上山田温泉	-	-	-	-	-	10,639 100.0	10,385 97.6	9,509 89.4	9,810 92.2	11,230 105.6	10,020 94.2	9,700 91.2	9,432 88.7	5,322 50.0	4,918 46.2	6,915 65.0	平成24年から新規
〃	さらしなの里	117 100.0	179 153.0	128 109.4	78 66.7	66 56.4	69 59.0	71 60.7	90 76.9	64 54.7	63 53.8	41 35.0	80 68.4	57 48.7	17 14.5	16 13.7	36 30.8	
坂 城 町	アユの里	82 100.0	84 102.4	85 103.7	86 104.9	85 103.7	84 102.4	83 101.2	82 100.0	81 98.8	78 95.1	27 32.9	-	-	-	-	-	平成30年取消し
〃	さかき千曲川 バラ公園	-	-	-	-	-	-	-	-	-	-	-	425 100.0	386 90.8	0 0.0	80 18.8	306 72.0	平成30年から新規
小布施町	北斎館	2,123 100.0	2,089 98.4	2,117 99.7	1,878 88.5	1,739 81.9	1,655 78.0	1,620 76.3	1,270 59.8	1,514 71.3	1,272 59.9	1,417 66.7	1,394 65.7	1,246 58.7	607 28.6	608 28.6	1,089 51.3	
〃	フローラルガーデン おぶせ	218 100.0	245 112.4	301 138.1	229 105.0	349 160.1	276 126.6	249 114.2	200 91.7	223 102.3	148 67.9	140 64.2	94 43.1	78 35.8	0 0.0	0 0.0	0 0.0	
高山村	信州高山温泉郷	4,958 100.0	5,145 103.8	5,088 102.6	4,862 98.1	5,017 101.2	5,078 104.5	5,183 102.0	5,059 102.0	5,261 106.1	5,225 105.4	5,286 106.6	5,286 106.6	5,216 105.2	4,060 81.9	3,555 71.7	3,656 73.7	平成9年名称を「南志賀温泉郷」から変更
信濃町	野尻湖一茶遺跡	3,703 100.0	3,582 96.7	3,780 102.1	3,715 100.3	3,421 92.4	3,477 93.9	3,687 99.6	3,547 95.8	3,747 101.2	3,676 99.3	3,660 98.8	4,066 109.8	3,999 108.0	2,230 60.2	1,851 50.0	2,174 58.7	
〃	黒姫高原	2,538 100.0	2,664 105.0	2,686 105.8	2,435 95.9	2,482 97.8	2,597 102.3	2,992 117.9	2,892 113.9	2,659 104.8	2,482 97.8	2,655 104.6	2,663 104.9	2,553 100.6	1,713 67.5	1,694 66.7	2,266 89.3	
〃	タングラム斑尾	2,470 100.0	2,569 104.0	2,359 95.5	2,418 97.9	2,448 99.1	2,737 110.8	2,521 102.1	2,444 98.9	2,321 94.0	2,412 97.7	2,430 98.4	2,556 103.5	2,846 115.2	2,033 82.3	1,587 64.3	3,315 134.2	
飯綱町	飯綱東高原	3,991 100.0	4,125 103.4	3,928 98.4	3,713 93.0	3,010 75.4	3,056 76.6	2,801 70.2	2,629 65.9	2,937 60.1	2,438 61.1	2,576 64.5	2,471 61.9	710 17.8	1,692 42.4	2,036 51.0		
〃	サンクゼール	497 100.0	631 127.0	518 104.2	445 89.5	487 98.0	747 150.3	1,262 253.9	1,174 236.2	1,188 239.0	1,379 277.5	1,823 366.8	1,781 358.4	1,903 382.9	745 149.9	734 147.7	796 160.2	平成18年名称を「斑尾高原農場」から変更
小川村	大洞高原	238 100.0	188 79.0	218 91.6	220 92.4	163 68.5	162 68.1	337 141.6	73 30.7	106 44.5	104 43.7	198 83.2	131 55.0	147 61.8	46 19.3	64 26.9	114 47.9	
長野地域振興局計		167,757 100.0	153,109 91.3	206,460 123.1	147,938 88.2	145,921 87.0	145,457 86.7	149,949 89.4	141,316 84.2	213,925 127.5	156,960 93.6	151,435 90.3	149,928 89.4	146,856 87.5	77,191 46.0	77,749 46.3	160,621 95.7	
中野市	東山公園	162 100.0	138 85.2	130 80.2	134 82.7	140 86.4	118 72.8	113 69.8	107 66.0	105 64.8	87 53.7	95 58.6	94 58.0	78 48.1	46 28.4	50 30.9	61 37.7	
〃	晋平の里	1,585 100.0	1,559 98.4	1,551 97.9	1,417 89.4	1,425 89.9	1,232 77.7	1,120 70.7	929 58.6	1,002 63.2	926 58.4	906 57.2	875 55.2	924 58.3	507 32.0	677 42.7	796 50.2	
〃	浜津ヶ池公園及び 壁田城山公園	1,592 100.0	1,445 90.8	1,628 102.3	1,611 101.2	1,628 102.3	1,718 107.9	1,604 100.8	1,546 97.1	1,344 84.4	1,366 85.8	1,282 80.5	1,195 75.1	1,073 67.4	789 49.6	980 61.6	996 62.6	平成9年名称を「浜津ヶ池公園」から変更
〃	高社山・高社山麓	49 100.0	49 100.0	49 100.0	49 100.0	96 195.9	96 195.9	96 195.9	96 195.9	96 195.9	96 195.9	100 204.1	103 210.2	98 200.0	54 110.2	77 157.1	79 161.2	
〃	牧ノ入高原	639 100.0	837 131.0	727 113.8	223 34.9	223 34.9	247 38.7	223 34.9	223 34.9	223 34.9	223 34.9	295 46.2	303 47.4	355 55.6	184 28.8	306 47.9	346 54.1	
〃	一本木公園	1,283 100.0	1,284 100.1	1,313 102.3	1,261 98.3	1,221 95.2	1,242 96.8	1,141 88.9	932 72.6	870 67.8	796 62.0	914 71.2	845 65.9	671 52.3	200 15.6	500 39.0	682 53.2	
〃	斑尾高原	684 100.0	632 92.4	650 95.0	628 91.8	573 83.8	602 88.0	601 87.9	560 81.9	616 90.1	617 90.2	574 83.9	545 79.7	600 87.7	450 65.8	544 79.5	496 72.5	
〃	高野辰之記念館 及びふるさと遊歩道	150 100.0	147 98.0	159 106.0	154 102.7	142 94.7	133 88.7	128 85.3	136 90.7	121 80.7	117 78.0	95 63.3	90 60.0	79 52.7	26 17.3	30 20.0	60 40.0	
〃	温泉公園	719 100.0	697 96.9	744 103.5	717 99.7	712 99.0	714 99.3	715 99.4	674 93.7	782 108.8	807 112.2	769 107.0	777 108.1	703 97.8	420 58.4	228 31.7	473 65.8	

(上段:延利用者数(百人)、下段:対平成19年又は新規年比(%))

市町村名	観 光 地 名	観光地延利用者数の推移																	備 考
		19年	20年	21年	22年	23年	24年	25年	26年	27年	28年	29年	30年	R元年	2 年	3 年	4 年		
飯 山 市	飯 山	1,056 100.0	1,082 102.5	1,072 101.5	1,426 135.0	1,200 113.6	868 82.2	1,064 100.8	1,081 102.4	1,201 113.7	1,104 104.5	768 72.7	691 65.4	629 59.6	414 39.2	315 29.8	330 31.3		
〃	斑 尾 高 原	7,595 100.0	7,692 101.3	7,699 101.4	6,865 90.4	6,696 88.2	6,883 90.6	6,599 86.9	6,495 85.5	5,950 78.3	5,115 67.3	5,475 72.1	5,199 68.5	5,163 68.0	3,782 49.8	3,164 41.7	3,563 46.9		
〃	信 濃 平	234 100.0	164 70.1	137 58.5	144 61.5	161 68.8	161 68.8	161 68.8	75 32.1	85 36.3	90 38.5	90 38.5	120 51.3	143 61.1	153 65.4	31 13.2	48 20.5		
〃	戸 狩 温 泉	3,503 100.0	3,768 107.6	3,959 113.0	3,988 113.8	3,550 101.3	3,248 92.7	3,065 87.5	2,830 80.8	2,782 79.4	2,544 72.6	2,563 73.2	2,468 70.5	2,602 74.3	1,819 51.9	949 27.1	1,695 48.4	平成10年名称を「戸狩」から変更	
〃	北 竜 湖	299 100.0	388 129.8	256 85.6	258 86.3	163 54.5	175 58.5	190 63.5	258 86.3	288 96.3	275 92.0	299 100.0	321 107.4	375 125.4	67 22.4	60 20.1	120 40.1		
〃	い いや ま 湯 滝 温 泉	575 100.0	566 98.4	580 100.9	588 102.3	544 94.6	533 92.7	616 107.1	582 101.2	572 99.5	507 88.2	483 84.0	475 82.6	472 82.1	334 58.1	356 61.9	417 72.5		
〃	な べ く ら 高 原	275 100.0	295 107.3	285 103.6	269 97.8	258 93.8	227 82.5	250 90.9	275 100.0	281 102.2	231 84.0	255 92.7	197 71.6	182 66.2	85 30.9	107 38.9	124 45.1		
〃	菜 の 花 公 園	745 100.0	544 73.0	534 71.7	554 74.4	421 56.5	411 55.2	573 76.9	402 54.0	395 53.0	394 52.9	422 56.6	391 52.5	443 59.5	0 0.0	150 20.1	250 33.6		
山ノ内町	湯 田 中 渋 温 泉 郷	13,723 100.0	12,681 92.4	12,279 89.5	12,056 87.9	12,184 88.8	12,335 89.9	12,563 91.5	12,177 88.7	12,739 92.8	12,538 91.4	12,421 90.5	11,944 87.0	11,310 82.4	7,200 52.5	7,023 51.2	9,060 66.0		
〃	志 賀 高 原	26,437 100.0	25,871 97.9	24,431 92.4	23,506 88.9	22,192 83.9	23,894 90.4	24,464 92.5	23,639 89.4	23,401 88.5	22,403 84.7	22,918 86.7	21,963 83.1	22,415 84.8	17,756 67.2	14,368 54.3	18,197 68.8		
〃	北 志 賀 高 原	9,246 100.0	10,171 110.0	10,414 112.6	9,032 97.7	8,666 93.7	9,196 99.5	9,892 107.0	10,118 109.4	10,024 108.4	8,659 93.7	9,967 107.8	10,050 108.7	9,463 102.3	5,064 54.8	3,542 38.3	4,615 49.9		
木島平村	木 島 平	1,351 100.0	1,677 124.1	1,527 113.0	1,552 114.9	1,476 109.3	1,362 100.8	1,258 93.1	1,096 81.1	1,093 80.9	949 70.2	1,103 81.6	1,133 83.9	1,363 100.9	571 42.3	814 60.3	951 70.4		
〃	カ ヤ の 平 高 原	696 100.0	546 78.4	628 90.2	519 74.6	561 80.6	461 66.2	463 66.5	347 49.9	412 59.2	419 60.2	364 52.3	366 52.6	301 43.2	263 37.8	252 36.2	238 34.2		
〃	馬 曲 温 泉	1,248 100.0	1,105 88.5	1,067 85.5	1,054 84.5	945 75.7	1,086 87.0	961 77.0	890 71.3	831 66.6	703 56.3	642 51.4	643 51.5	613 49.1	449 36.0	472 37.8	496 39.7		
野沢温泉村	野 沢 温 泉	6,428 100.0	6,386 99.3	5,965 92.8	5,825 90.6	5,718 89.0	6,425 100.0	6,715 104.5	6,876 107.0	6,841 106.4	6,756 105.1	7,133 111.0	7,199 112.0	7,014 109.1	6,061 94.3	4,734 73.6	5,974 92.9		
栄 村	苗 場 山 ・ 鳥 甲 山	69 100.0	67 97.1	92 133.3	110 159.4	79 114.5	93 134.8	88 127.5	85 123.2	117 169.6	98 142.0	68 98.6	78 113.0	60 87.0	26 37.7	32 46.4	30 43.5		
〃	秋 山 郷	583 100.0	455 78.0	528 90.6	485 83.2	359 61.6	382 65.5	369 63.3	343 58.8	363 62.3	514 88.2	244 41.9	241 41.3	211 36.2	127 21.8	120 20.6	164 28.1		
〃	千 曲 川 沿 線	1,313 100.0	1,126 85.8	1,078 82.1	1,000 76.2	587 44.7	1,010 76.9	955 72.7	862 65.7	899 68.5	809 61.6	710 54.1	411 31.3	347 26.4	247 18.8	204 15.5	326 24.8	平成9年名称を「野々海池」から変更	
北 信 地 域 振 興 局 計		82,239 100.0	81,372 98.9	79,482 96.6	75,425 91.7	71,920 87.5	74,852 91.0	75,987 92.4	73,634 89.5	73,433 89.3	69,143 84.1	70,955 86.3	68,717 83.6	67,687 82.3	47,094 57.3	40,085 48.7	50,587 61.5		
北 信 濃 計		249,996 100.0	234,481 93.8	285,942 114.4	223,363 89.3	217,841 87.1	220,309 88.1	225,936 90.4	214,950 86.0	287,358 114.9	228,103 90.4	222,390 89.0	218,645 87.5	214,543 85.8	124,285 49.7	117,834 47.1	211,208 84.5		
長 野 県 計		907,342 100.0	867,526 95.6	917,433 101.1	867,980 95.7	843,486 93.0	847,252 93.4	855,532 94.3	841,832 92.8	933,144 102.8	895,758 98.7	870,956 96.0	871,015 96.0	860,105 94.8	514,764 56.7	526,661 58.0	754,466 83.2		

令和４年 観光地利用者統計調査結果

令和５年７月発行（令和６年７月訂正版）

お問い合わせ先

長野県 観光部 山岳高原観光課

〒380-8570 （住所記載不要）

長野県長野市南長野幅下692-2

TEL 026-235-7247

FAX 026-235-7257