

平成 18 年

# 観光地利用者統計調査結果

長野県 観光部 観光企画課

# 観光地利用者統計調査について

## 1 調査の目的

県内観光地利用者の観光地における利用状況及び観光消費額の実態を把握することを目的とする。

## 2 調査方法等

対象観光地の所在する市町村で、観光施設、交通機関、宿泊施設等に照会し、調査を行う。各観光地における調査結果を県で集計し、「観光地利用者統計調査結果」を作成。

## 3 調査期間 平成18年1月1日から12月31日まで

## 4 調査対象 県内293か所の観光地

## 5 用語の説明

延利用者数…日帰り客数と宿泊客の延数の合計

〈計算例〉

☆1人が1泊した場合  
延利用者数（延数）は2人（実数は1人）

☆2人が3泊した場合  
延利用者数（延数）は8人（実数は2人）

☆2人が3泊し、2人の日帰りがあった場合  
延利用者数（延数）は10人  
 $2人 \times 4日 + 2人 \times 1日 = 10人$   
（3泊）

実数は4人  
 $2人 + 2人 = 4人$   
延宿泊客は8人  
 $2人 \times 4日 = 8人$

実数…滞在日数に関わらず実人員を計上（月をまたがって同一観光地に滞在する利用者については、滞在日数の多い月に実人員を計上し、滞在日数が同じ場合は後の月に計上）

延宿泊客…宿泊客の延数と同義である。

観光消費額…観光客の観光行動に伴う経費で、当該観光地内で支出した宿泊費、交通費、飲食娯楽費、土産その他買物費、観覧料又はこれに類するもの、その他。ただし、交通費のうちバス代等については、最寄りの駅から当該観光地までの往復料金。

## 6 数値の表記方法

端数処理の都合上、各表間で数値が一致しない場合がある。

## 7 留意点

旧木曾郡山口村については、平成17年2月分まで計上している。  
平成17年の調査結果に誤りがあったため、数値を修正している。

## 目 次

平成 1 8 年観光地利用者統計調査結果 .....	2
別 表 .....	11
6 広域別（地方事務所別）統計資料（概要編） .....	18
6 広域別（地方事務所別）統計資料（年次推移） .....	31

## 平成 18 年観光地利用者統計調査結果

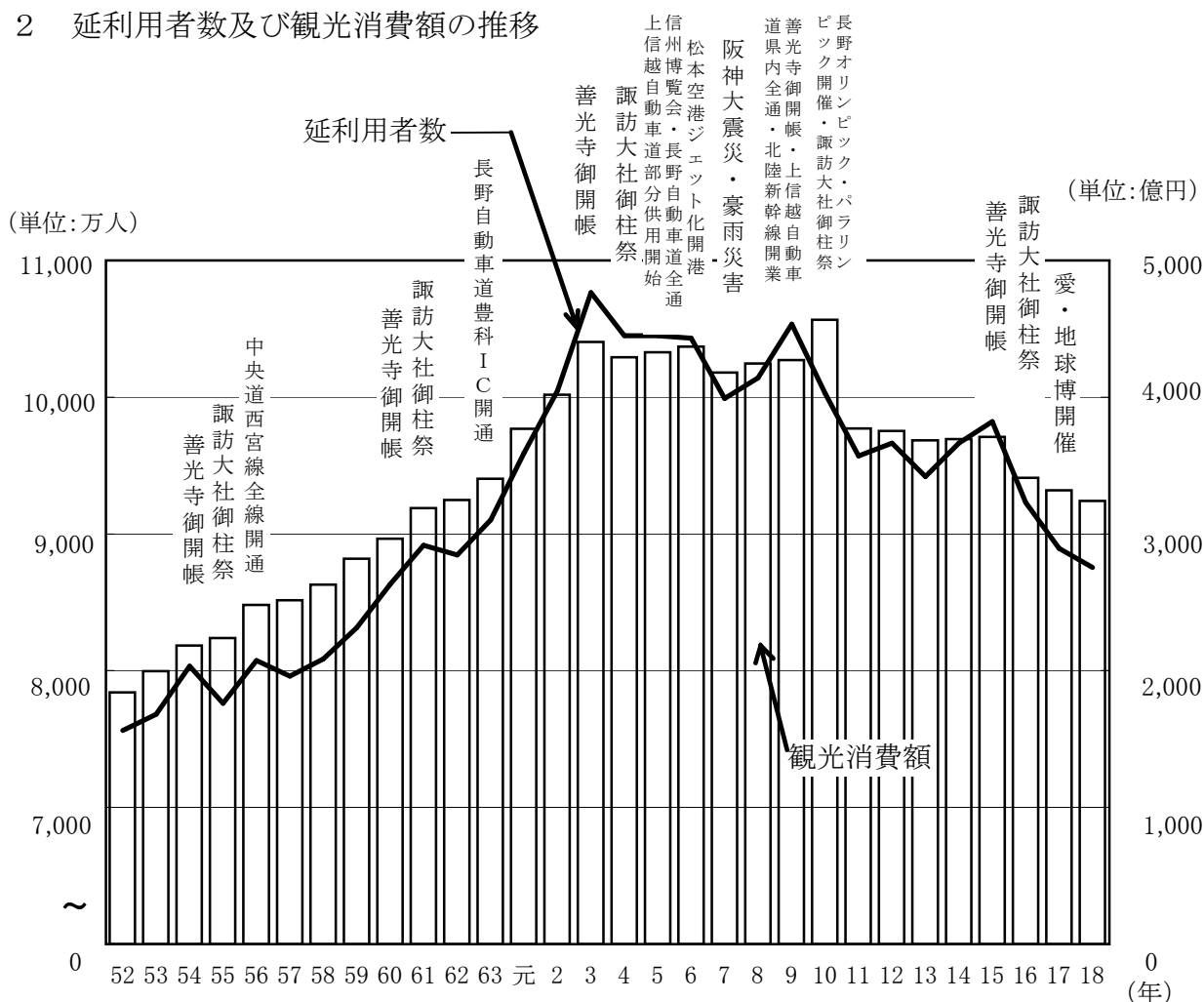
## 1 調査結果の概要

- (1) 平成18年の長野県内の観光地の利用者数は、延べ8,756万人、対前年比98.4%となりました。  
各月別の利用者数はほぼ前年並みでしたが、2月は「平成18年豪雪」の影響もあり、対前年比93.6%、7月は「平成18年7月豪雨」の影響もあり、対前年比89.0%と大きく下回りました。  
一方、11月は天候に恵まれ、温暖な日が続いたこともあり、対前年比106.6%と上回りました。
- (2) 観光消費額は、3,241億円、対前年比97.7%となりました。

(单位:千人、百万円、%)

区 分	平成18年	平成17年	対前年増減	対前年比
延利用者数	87,555	88,945	△ 1,390	98.4
観光消費額	324,095	331,783	△ 7,688	97.7

## 2 延利用者数及び観光消費額の推移



(単位:万人、億円、%)

区 分	昭和52年	平成3年	9	10	11	12	13	14	15	16	17	18
延利用者数	7,563	10,764	10,533	10,028	9,571	9,663	9,420	9,665	9,821	9,229	8,894	8,756
対前年伸び率	-	7.1	3.9	△ 4.8	△ 4.6	1.0	△ 2.5	2.6	1.6	△ 6.0	△ 3.6	△ 1.6
観光消費額	1,842	4,403	4,271	4,565	3,772	3,752	3,685	3,693	3,710	3,410	3,318	3,241
対前年伸び率	-	9.6	0.6	6.9	△ 17.4	△ 0.5	△ 1.8	0.2	0.5	△ 8.1	△ 2.7	△ 2.3

### 3 県内、県外別並びに日帰り、宿泊別の状況

県内観光地の延利用者数を県内、県外別に見ると、県内客が延べ2,989万人で対前年比101.4%、県外客が延べ5,766万人で対前年比97.0%となりました。県内客と県外客の構成比はほぼ1：2となっています。

日帰り、宿泊別の状況では、日帰り客が延べ5,867万人で対前年比99.3%、宿泊客が延べ2,888万人で対前年比96.7%となりました。日帰り客と宿泊客の構成比はほぼ2：1となっています。

(単位:千人、%)

区 分	平 成 1 8 年		平 成 1 7 年		対前年増減	対前年比
	延利用者数	構成比	延利用者数	構成比		
合 計	87,555	100.0	88,945	100.0	△ 1,390	98.4
県 内	29,893	34.1	29,488	33.2	405	101.4
県 外	57,662	65.9	59,457	66.8	△ 1,795	97.0
日 帰 り	58,673	67.0	59,065	66.4	△ 392	99.3
宿 泊	28,882	33.0	29,880	33.6	△ 998	96.7

### 4 6広域・地方事務所別の状況

「平成18年7月豪雨」による浸水被害が特に大きかった諏訪広域の利用者数は、対前年比94.0%となりました。また、天候に恵まれず冬季のスキー客が減少した影響もあり、木曽広域の利用者数は、対前年比94.8%となりました。

(単位:千人、%)

区 分	平 成 1 8 年		平 成 1 7 年		対前年増減	対前年比
	延利用者数	構成比	延利用者数	構成比		
東 信 州	20,333	23.2	20,573	23.1	△ 240	98.8
佐 久	14,575	16.6	14,645	16.5	△ 70	99.5
上 小	5,758	6.6	5,928	6.6	△ 170	97.1
諏 訪	14,944	17.1	15,891	17.9	△ 947	94.0
伊 那 路	8,856	10.1	8,999	10.1	△ 143	98.4
上 伊 那	4,460	5.1	4,521	5.1	△ 61	98.7
下 伊 那	4,396	5.0	4,479	5.0	△ 83	98.2
木曽路(木曽)	3,179	3.6	3,352	3.8	△ 173	94.8
日本アルプス	17,119	19.6	16,822	18.9	297	101.8
松 本	9,787	11.2	9,243	10.4	545	105.9
北 安 曇	7,332	8.4	7,580	8.5	△ 248	96.7
北 信 濃	23,124	26.4	23,308	26.2	△ 184	99.2
長 野	14,665	16.7	14,453	16.2	212	101.5
北 信	8,459	9.7	8,855	10.0	△ 396	95.5
合 計	87,555	100.0	88,945	100.0	△ 1,390	98.4

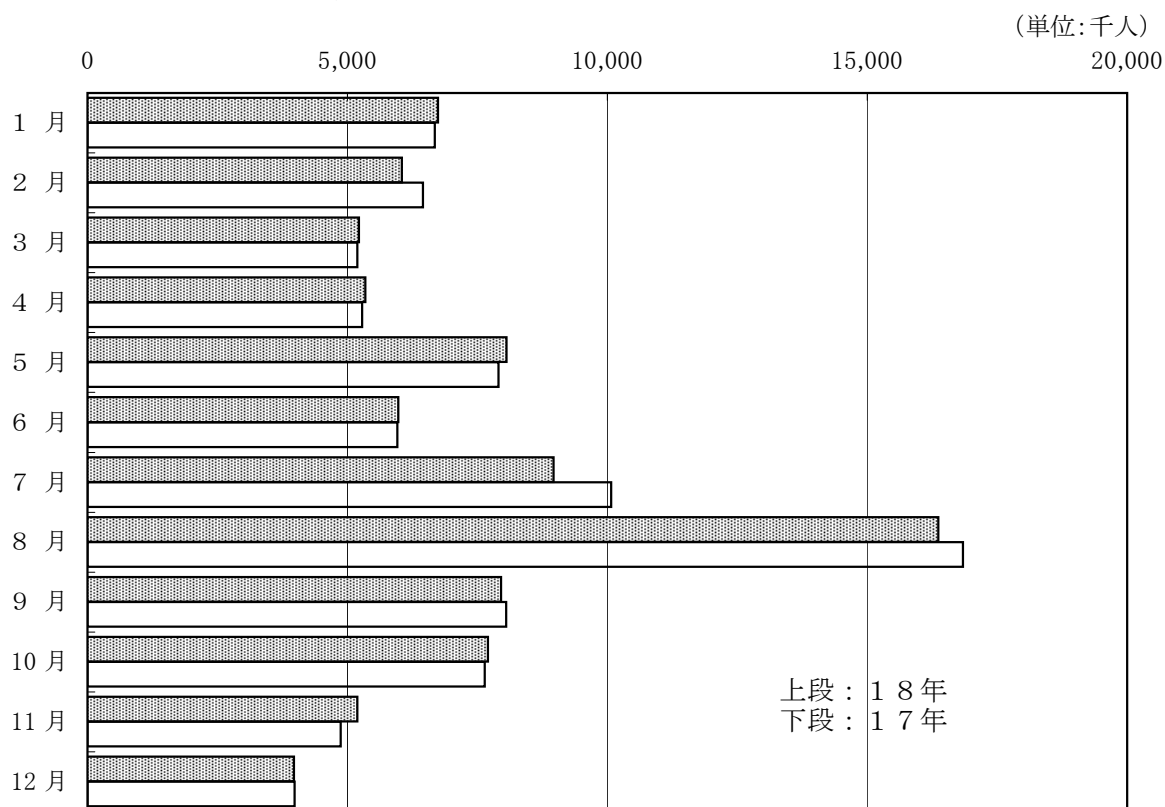
## 5 月別利用者数の状況

月別利用者数の状況を見ると、7・8月の夏季に利用者が集中しています。長期休暇をとり易いこの時期に観光地を訪れる傾向については、前年とほぼ同じですが、利用者数は「平成18年7月豪雨」の影響もあり、前年に比べ大きく減少しています。

(単位:千人、%)

区 分	平 成 1 8 年		平 成 1 7 年		対前年増減	対前年比
	延利用者数	構成比	延利用者数	構成比		
1 月	6,745	7.7	6,683	7.5	62	100.9
2 月	6,044	6.9	6,455	7.3	△ 411	93.6
3 月	5,224	6.0	5,192	5.8	32	100.6
4 月	5,347	6.1	5,283	5.9	64	101.2
5 月	8,060	9.2	7,905	8.9	155	102.0
6 月	5,976	6.8	5,961	6.7	15	100.3
7 月	8,964	10.3	10,075	11.3	△ 1,111	89.0
8 月	16,370	18.7	16,841	18.9	△ 471	97.2
9 月	7,956	9.1	8,053	9.1	△ 97	98.8
10 月	7,706	8.8	7,641	8.6	65	100.9
11 月	5,193	5.9	4,873	5.5	320	106.6
12 月	3,970	4.5	3,983	4.5	△ 13	99.7
合 計	87,555	100.0	88,945	100.0	△ 1,390	98.4

図ー1 月別利用者数の状況



## 6 観光地類型別の状況

(単位：千人、%)

区 分	平成 18 年		平成 17 年		対前年増減	対前年比
	延利用者数	構成比	延利用者数	構成比		
山 岳	4,343	5.0	4,334	4.9	9	100.2
高原・湖沼	43,821	50.1	45,571	51.2	△ 1,750	96.2
温泉	16,935	19.3	16,982	19.1	△ 47	99.7
名所・旧跡	22,456	25.6	22,058	24.8	398	101.8
合 計	87,555	100.0	88,945	100.0	△ 1,390	98.4

## 7 主要観光地（延利用者数上位20位）の状況

(単位：千人、%)

順位		市町村名	観 光 地 名	延 利 用 者 数		対前年増減	対前年比
				18 年	17 年		
1	1	軽井沢町	軽井沢高原	7,820	7,737	83	101.1
2	2	長野市	善光寺	5,897	5,877	20	100.3
3	3	諏訪市	上諏訪温泉・諏訪湖	4,213	4,433	△ 220	95.0
4	4	山ノ内町	志賀高原・北志賀高原	3,641	3,813	△ 172	95.5
5	5	諏訪市	霧ヶ峰高原	3,052	3,240	△ 188	94.2
6	6	白馬村	白馬山麓	2,584	2,708	△ 124	95.4
7	7	茅野市・立科町	白樺湖	2,209	2,459	△ 250	89.8
8	8	茅野市	蓼科	1,584	1,668	△ 84	95.0
9	10	松本市	上高地	1,543	1,448	95	106.5
10	11	山ノ内町	湯田中渋温泉郷	1,339	1,364	△ 25	98.2
11	9	松本市・上田市・長和町	美ヶ原高原	1,295	1,491	△ 196	86.9
12	12	諏訪市・下諏訪町	諏訪大社	1,272	1,268	4	100.3
13	13	上田市	菅平高原	1,086	1,084	2	100.2
14	14	大町市	黒部ダム	1,037	1,040	△ 3	99.7
15	18	安曇野市	碌山美術館・わさび畑周辺	1,016	989	27	102.8
16	16	長野市	戸隠高原	1,006	1,012	△ 6	99.4
17	15	大町市	仁科三湖	993	1,024	△ 31	97.0
18	19	上田市	別所温泉	876	915	△ 39	95.7
19	20	千曲市	上山田温泉	857	863	△ 6	99.4
20	17	下諏訪町	八島高原	837	989	△ 152	84.6

## 8 観光消費額の状況

観光地における消費額は3,241億円、対前年比97.7%となりました。

(単位：百万円、%)

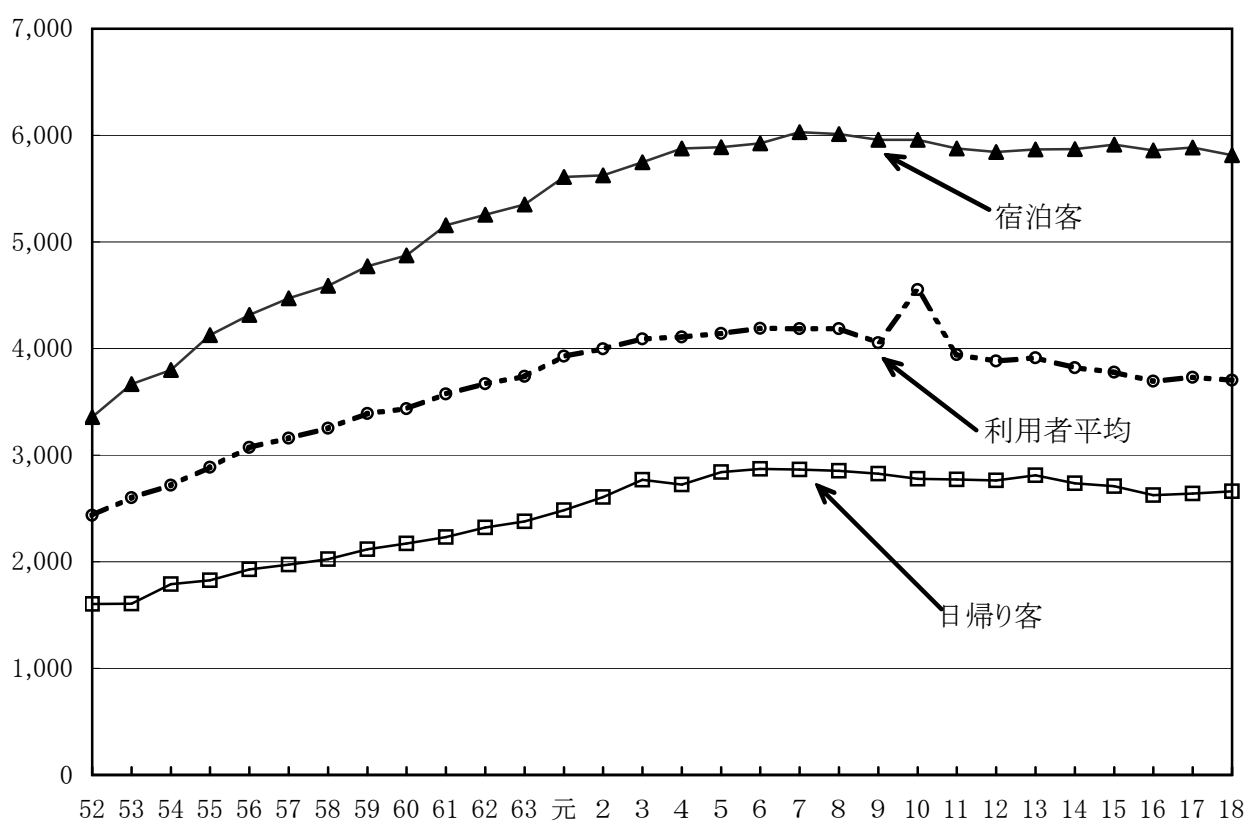
区 分	平成18年		平成17年		対前年増減	対前年比
	観光消費額	構成比	観光消費額	構成比		
合 計	324,095	100.0	331,783	100.0	△ 7,688	97.7
日 帰 り	156,180	48.2	155,947	47.0	233	100.1
宿 泊	167,915	51.8	175,836	53.0	△ 7,921	95.5

### ○ 一人1日あたりの消費額

- ・ 日 帰 り 客  $\frac{\text{日 帰 り 客 の 消 費 額 (百万円)}}{\text{日 帰 り 客 数 (千 人)}} = \frac{156,180}{58,673} = 2,662 \text{ 円 (17年 2,640円)}$
- ・ 宿 泊 客  $\frac{\text{宿 泊 客 の 消 費 額 (百万円)}}{\text{宿 泊 客 数 (千 人)}} = \frac{167,915}{28,882} = 5,814 \text{ 円 (17年 5,885円)}$
- ・ 利用者平均  $\frac{\text{利 用 者 全 体 の 消 費 額 (百万円)}}{\text{利 用 者 全 体 (千 人)}} = \frac{324,095}{87,555} = 3,702 \text{ 円 (17年 3,730円)}$

図－2 一人1日あたりの観光消費額の推移

(単位:円)

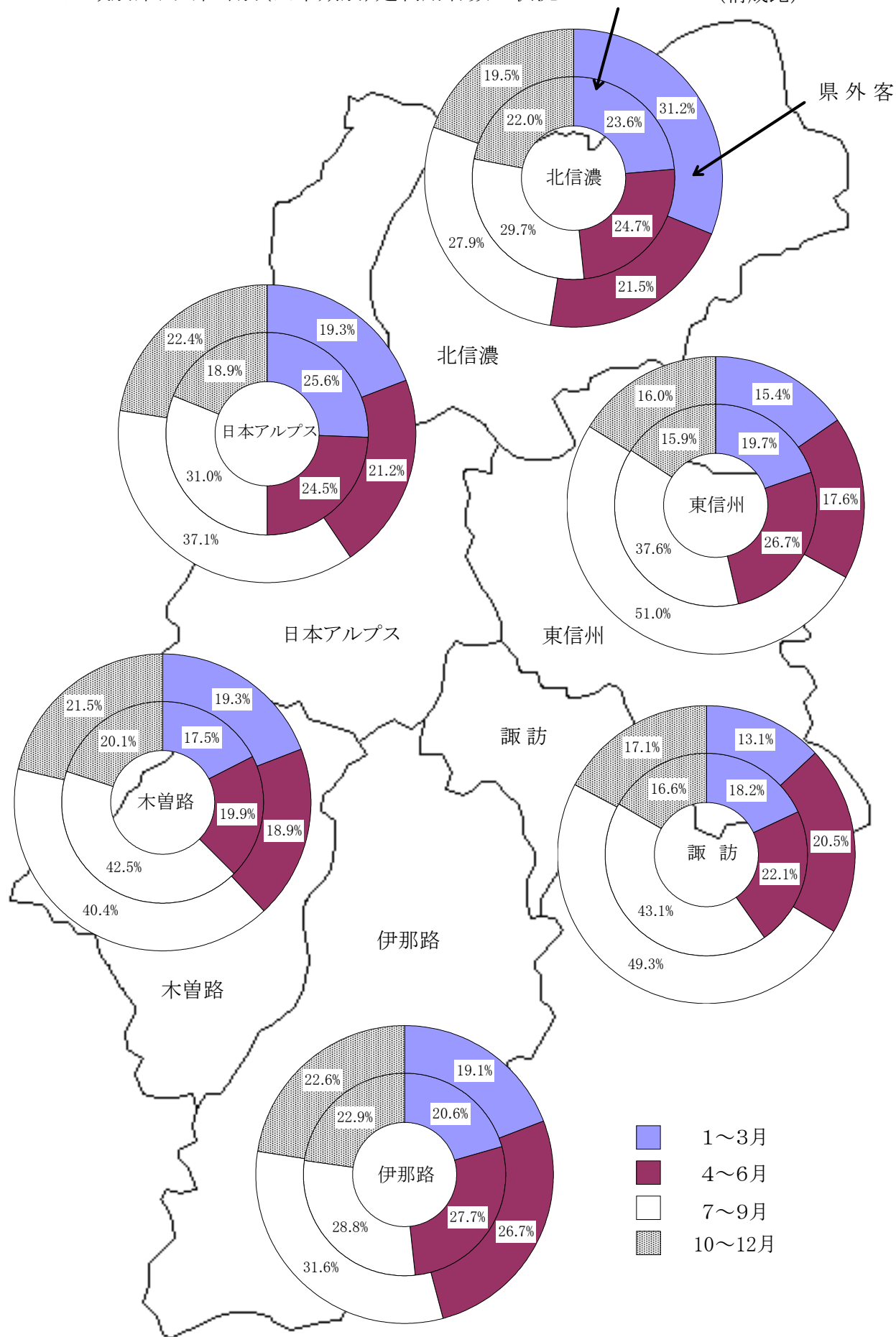


※平成10年の利用者平均については、長野オリンピック・パラリンピックの数値を含めて算出。

(年)



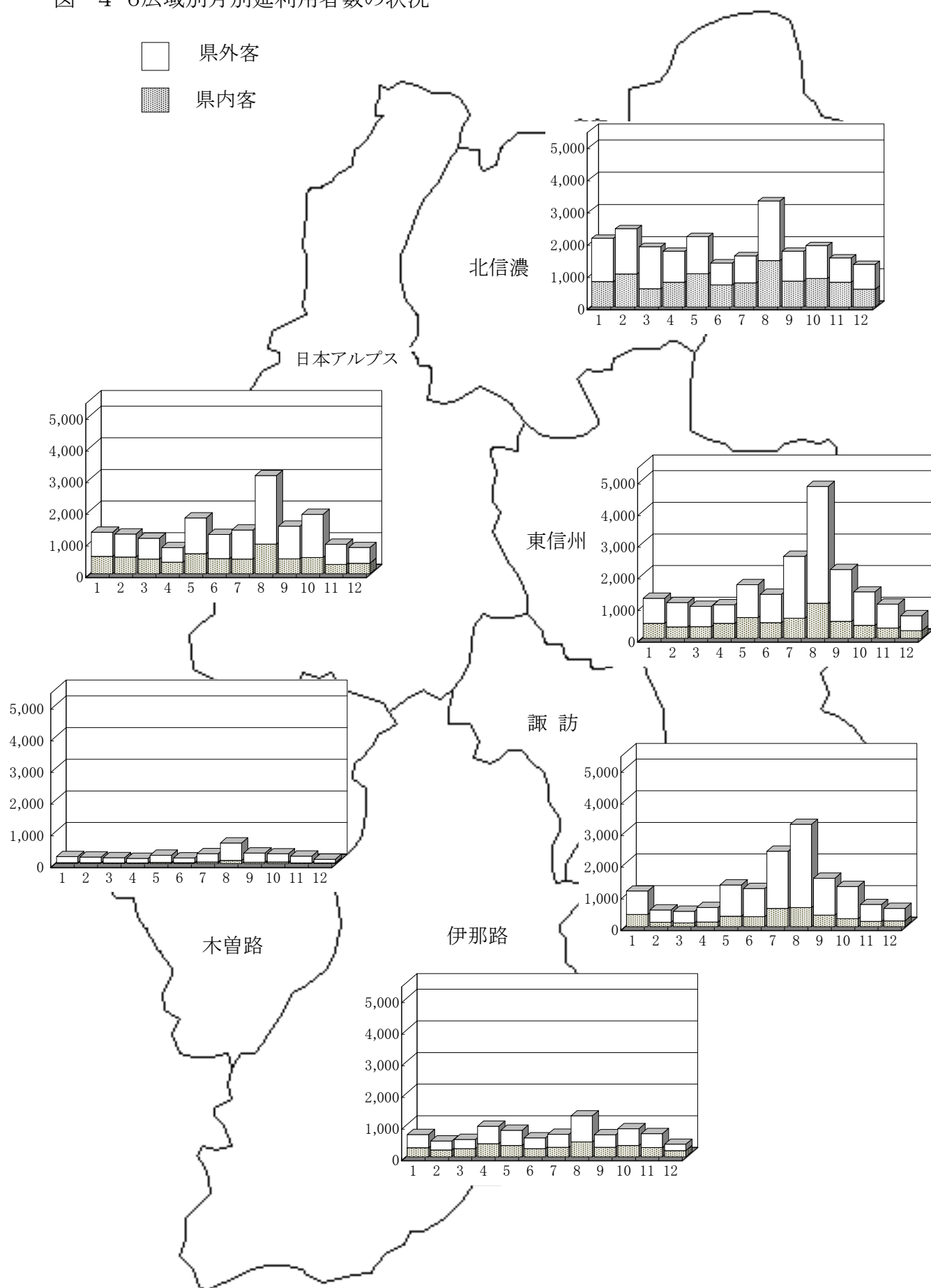
図－3 6広域別県内・県外別(四半期別)延利用者数の状況 県内客 (構成比)



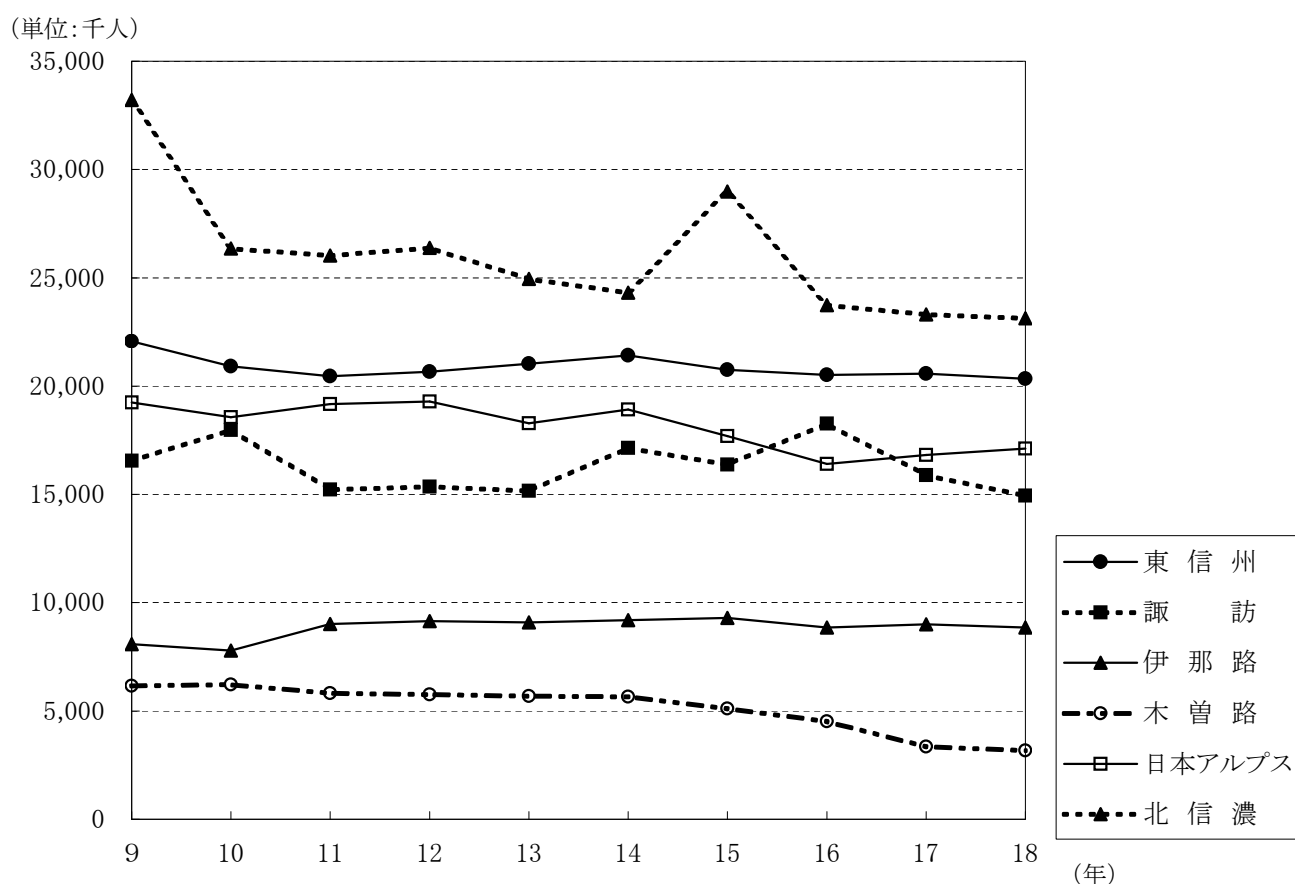
図ー4 6広域別月別延利用者数の状況

(単位:千人、月)

□ 県外客  
 ■ 県内客



図－5 6広域別延利用者数の推移

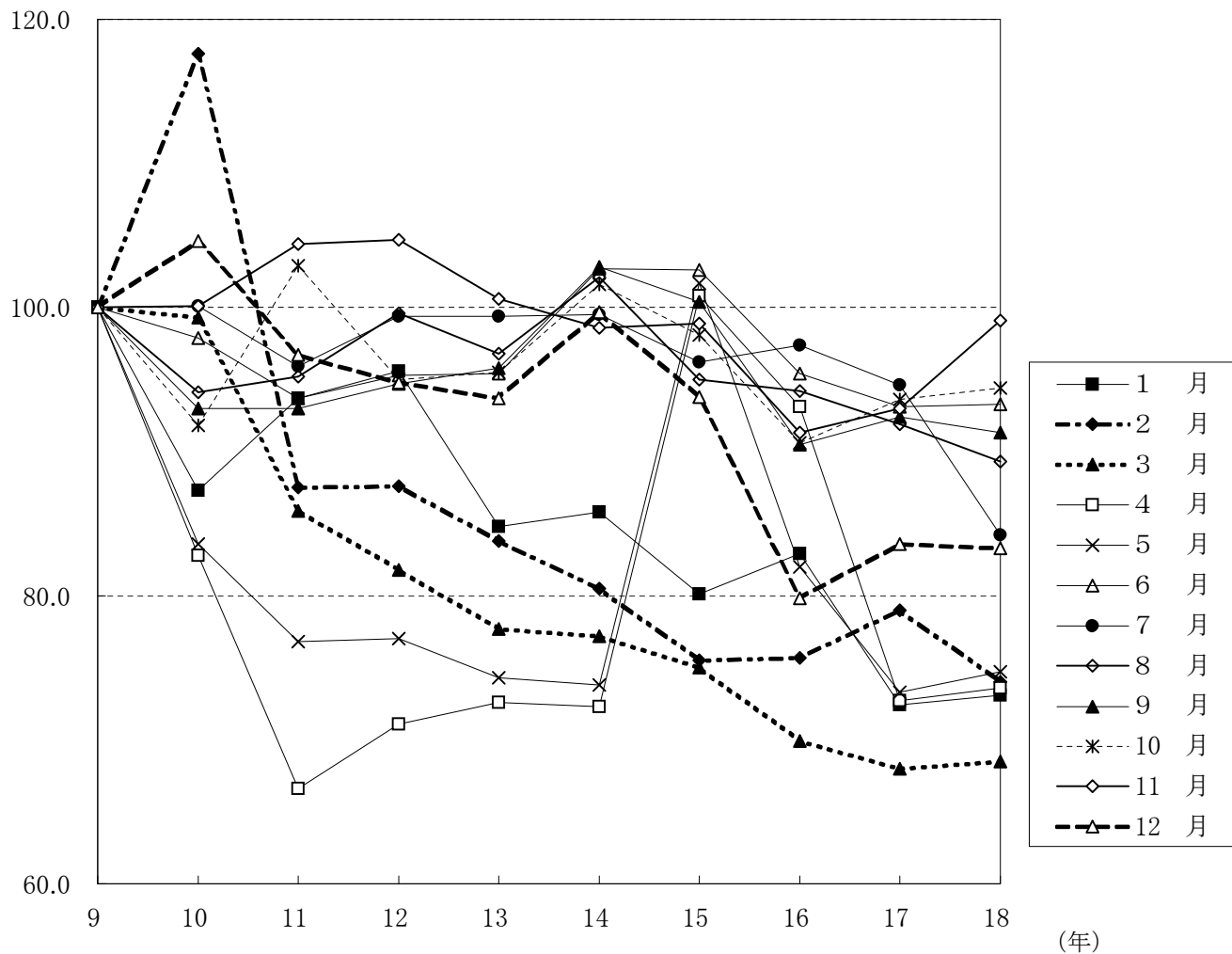


(上段：延利用者数(千人)、下段：対前年比(%))

区 分	9年	10年	11年	12年	13年	14年	15年	16年	17年	18年
東 信 州	22,066 102.6	20,921 94.8	20,452 97.8	20,669 101.1	21,028 101.7	21,416 101.8	20,748 96.9	20,519 98.9	20,573 100.3	20,333 98.8
佐 久	15,722 102.1	14,872 94.6	14,510 97.6	14,566 100.4	15,015 103.1	15,128 100.8	14,726 97.3	14,675 99.7	14,645 99.8	14,575 99.5
上 小	6,344 103.9	6,049 95.3	5,942 98.2	6,103 102.7	6,013 98.5	6,288 104.6	6,022 95.8	5,844 97.0	5,928 101.4	5,758 97.1
諏 訪	16,552 97.4	17,977 108.6	15,221 84.7	15,361 100.9	15,167 98.7	17,149 113.1	16,380 95.5	18,263 111.5	15,891 87.0	14,944 94.0
伊 那 路	8,083 106.7	7,785 96.3	9,013 115.8	9,156 101.6	9,086 99.2	9,200 101.3	9,302 101.1	8,851 95.2	8,999 101.7	8,856 98.4
上 伊 那	3,340 101.2	3,015 90.3	4,257 141.2	4,403 103.4	4,308 97.8	4,273 99.2	4,165 97.5	4,179 100.3	4,521 108.2	4,460 98.7
下 伊 那	4,743 110.9	4,770 100.6	4,756 99.7	4,753 99.9	4,778 100.5	4,927 103.1	5,137 104.3	4,672 90.9	4,479 95.9	4,396 98.1
木 曽 路	6,170 97.5	6,226 100.9	5,826 93.6	5,766 99.0	5,695 98.8	5,657 99.3	5,109 90.3	4,521 88.5	3,352 74.1	3,179 94.8
日本アルプス	19,247 95.0	18,567 96.5	19,173 103.3	19,287 100.6	18,276 94.8	18,917 103.5	17,689 93.5	16,410 92.8	16,822 102.5	17,119 101.8
松 本	9,578 95.3	9,457 98.7	10,499 111.0	10,550 100.5	9,970 94.5	10,622 106.5	9,664 91.0	8,824 91.3	9,243 104.7	9,787 105.9
北 安 曇	9,669 94.8	9,110 94.2	8,674 95.2	8,737 100.7	8,306 95.1	8,295 99.9	8,025 96.7	7,586 94.5	7,580 99.9	7,332 96.7
北 信 濃	33,209 115.5	26,347 79.3	26,023 98.8	26,386 101.4	24,944 94.5	24,307 97.4	28,986 119.2	23,730 81.9	23,308 98.2	23,124 99.2
長 野	21,638 132.8	16,265 75.2	15,286 94.0	15,731 102.9	15,112 96.1	14,851 98.3	19,664 132.4	14,714 74.8	14,453 98.2	14,665 101.5
北 信	11,571 92.8	10,082 87.1	10,737 106.5	10,655 99.2	9,832 92.3	9,456 96.2	9,322 98.6	9,016 96.7	8,855 98.2	8,459 95.5
長野オリンピック・パラリンピック	-	2,452.0	-	-	-	-	-	-	-	-
長 野 県 計	105,327 103.9	100,275 95.2	95,708 95.4	96,625 101.0	94,196 97.5	96,646 102.6	98,214 101.6	92,294 94.0	88,945 96.4	87,555 98.4

図－6 月別延利用者数の推移

(指数:平成9年=100)



(上段:延利用者数(千人)、下段:対前年比(%))

区 分	9 年	10年	11年	12年	13年	14年	15年	16年	17年	18年	平成9年 対比
1 月	9,225 91.3	8,054 87.3	8,647 107.4	8,821 102.0	7,822 88.7	7,911 101.1	7,390 93.4	7,650 103.5	6,683 87.3	6,745 100.9	73.1
2 月	8,166 98.5	9,606 117.6	7,147 74.4	7,151 100.1	6,845 95.7	6,577 96.1	6,166 93.8	6,178 100.2	6,455 104.5	6,044 93.6	74.0
3 月	7,630 100.5	7,580 99.3	6,554 86.5	6,245 95.3	5,925 94.9	5,893 99.5	5,722 97.1	5,333 93.2	5,192 97.4	5,224 100.6	68.5
4 月	7,264 135.7	6,012 82.8	4,837 80.5	5,163 106.7	5,276 102.2	5,254 99.6	7,325 139.4	6,761 92.3	5,283 78.1	5,347 101.2	73.6
5 月	10,788 133.6	9,023 83.6	8,284 91.8	8,311 100.3	8,016 96.5	7,966 99.4	10,976 137.8	8,842 80.6	7,905 89.4	8,060 102.0	74.7
6 月	6,403 101.0	6,271 97.9	6,000 95.7	6,101 101.7	6,109 100.1	6,578 107.7	6,568 99.8	6,106 93.0	5,961 97.6	5,976 100.3	93.3
7 月	10,649 101.5	10,655 100.1	10,213 95.9	10,581 103.6	10,590 100.1	10,592 100.0	10,249 96.8	10,368 101.2	10,075 97.2	8,964 89.0	84.2
8 月	18,325 101.4	17,251 94.1	17,454 101.2	18,251 104.6	17,738 97.2	18,704 105.4	17,416 93.1	17,254 99.1	16,841 97.6	16,370 97.2	89.3
9 月	8,711 95.9	8,100 93.0	8,098 100.0	8,249 101.9	8,348 101.2	8,959 107.3	8,743 97.6	7,885 90.2	8,053 102.1	7,956 98.8	91.3
10 月	8,162 106.5	7,495 91.8	8,395 112.0	7,750 92.3	7,796 100.6	8,293 106.4	8,008 96.6	7,343 91.7	7,641 104.1	7,706 100.9	94.4
11 月	5,239 104.6	5,246 100.1	5,470 104.3	5,487 100.3	5,270 96.0	5,168 98.1	5,183 100.3	4,770 92.0	4,873 102.2	5,193 106.6	99.1
12 月	4,765 89.0	4,982 104.6	4,609 92.5	4,516 98.0	4,463 98.8	4,751 106.5	4,468 94.0	3,804 85.1	3,983 104.7	3,970 99.7	83.3
合 計	105,327 103.9	100,275 95.2	95,708 95.4	96,625 101.0	94,196 97.5	96,646 102.6	98,214 101.6	92,294 94.0	88,945 96.4	87,555 98.4	83.1

(別 表) 1 観光地利用者数及び観光消費額の年次別推移

区 分	延 利 用 者 数												観 光 消 費 額									
	長野県全体					県内・県外別				日帰り・宿泊別				長野県全体				日帰り・宿泊別		観光客一人当たりの消費額		
	利用者数	指 数	対前年比	伸び率	観光地数	県内客	構成比	県外客	構成比	日帰り客	構成比	延宿泊客	構成比	消費額	指 数	対前年比	伸び率	日帰り客	延宿泊客	利用者平均	日帰り客	延宿泊客
	千人		%	%	か所	千人	%	千人	%	千人	%	千人	%	百万円		%	%	百万円	百万円	円	円	円
昭和32 年	15,188	100.0	-	-	-	-	-	-	-	-	-	-	-	-	-	-	-	-	-	-	-	-
33	16,411	108.1	108.1	8.1	-	-	-	-	-	-	-	-	-	-	-	-	-	-	-	-	-	-
34	18,409	121.2	112.2	12.2	-	-	-	-	-	-	-	-	-	11,322	100.0	-	-	-	-	-	-	-
35	19,897	131.0	108.1	8.1	-	-	-	-	-	-	-	-	-	13,640	120.5	120.5	20.5	-	-	-	-	-
36	20,351	134.0	102.3	2.3	-	-	-	-	-	-	-	-	-	14,260	125.9	104.5	4.5	-	-	-	-	-
37	24,723	162.8	121.5	21.5	-	-	-	-	-	-	-	-	-	17,305	152.8	121.4	21.4	-	-	-	-	-
38	27,048	178.1	109.4	9.4	-	-	-	-	-	-	-	-	-	19,778	174.7	114.3	14.3	-	-	-	-	-
39	31,717	208.8	117.3	17.3	189	-	-	-	-	-	-	-	-	22,009	194.4	111.3	11.3	-	-	-	-	-
40	35,329	232.6	111.4	11.4	197	13,159	37.2	22,170	62.8	20,558	58.2	14,771	41.8	28,651	253.1	130.2	30.2	10,329	18,322	811	502	1,240
41	38,869	255.9	110.0	10.0	232	13,651	35.1	25,218	64.9	20,847	53.6	18,022	46.4	37,074	327.5	129.4	29.4	12,975	24,099	954	622	1,337
42	46,719	307.6	120.2	20.2	252	16,299	34.9	30,420	65.1	22,349	47.8	24,370	52.2	48,360	427.1	130.4	30.4	14,001	34,359	1,035	626	1,410
43	53,155	350.0	113.8	13.8	269	17,897	33.7	35,258	66.3	24,988	47.0	28,167	53.0	56,248	496.8	116.3	16.3	16,250	39,998	1,058	650	1,420
44	55,949	368.4	105.3	5.3	291	19,128	34.2	36,821	65.8	28,322	50.6	27,627	49.4	62,443	551.5	111.0	11.0	20,248	42,195	1,116	715	1,527
45	59,797	393.7	106.9	6.9	293	19,976	33.4	39,821	66.6	29,568	49.4	30,229	50.6	71,066	627.7	113.8	13.8	19,999	51,067	1,188	676	1,689
46	65,819	433.4	110.1	10.1	292	21,500	32.7	44,319	67.3	32,868	49.9	32,951	50.1	87,343	771.4	122.9	22.9	25,727	61,616	1,327	783	1,870
47	71,201	468.8	108.2	8.2	283	22,676	31.8	48,525	68.2	35,833	50.3	35,368	49.7	105,927	935.6	121.3	21.3	32,223	73,704	1,488	899	2,084
48	79,236	521.7	111.3	11.3	281	25,416	32.1	53,820	67.9	40,726	51.4	38,510	48.6	131,291	1,159.6	123.9	23.9	42,362	88,929	1,657	1,040	2,309
49	76,057	500.8	96.0	△ 4.0	275	24,136	31.7	51,921	68.3	38,685	50.9	37,372	49.1	145,737	1,287.2	111.0	11.0	47,029	98,708	1,916	1,216	2,641
50	74,947	493.5	98.5	△ 1.5	275	23,165	30.9	51,782	69.1	38,998	52.0	35,949	48.0	156,053	1,378.3	107.1	7.1	52,562	103,491	2,082	1,348	2,879
51	74,097	487.9	98.9	△ 1.1	275	22,699	30.6	51,398	69.4	39,124	52.8	34,973	47.2	163,285	1,442.2	104.6	4.6	54,736	108,549	2,204	1,399	3,104
52	75,628	497.9	102.1	2.1	268	22,638	29.9	52,990	70.1	39,716	52.5	35,912	47.5	184,247	1,627.3	112.8	12.8	63,738	120,509	2,436	1,605	3,356
53	76,815	505.8	101.6	1.6	269	23,698	30.9	53,117	69.1	39,786	51.8	37,029	48.2	199,685	1,763.7	108.4	8.4	63,950	135,735	2,600	1,607	3,666
54	80,334	528.9	104.6	4.6	238	24,023	29.9	56,311	70.1	43,257	53.8	37,077	46.2	218,285	1,928.0	109.3	9.3	77,456	140,829	2,717	1,791	3,798
55	77,621	511.1	96.6	△ 3.4	241	23,278	30.0	54,343	70.0	41,901	54.0	35,720	46.0	223,942	1,977.9	102.6	2.6	76,514	147,428	2,885	1,826	4,127
56	80,751	531.7	104.0	4.0	242	23,134	28.6	57,617	71.4	42,021	52.0	38,730	48.0	248,132	2,191.6	110.8	10.8	81,033	167,099	3,073	1,928	4,314
57	79,596	524.1	98.6	△ 1.4	244	23,205	29.2	56,391	70.8	41,831	52.6	37,765	47.4	251,429	2,220.7	101.3	1.3	82,589	168,840	3,159	1,974	4,471
58	80,858	532.4	101.6	1.6	246	23,484	29.0	57,374	71.0	42,163	52.1	38,695	47.9	262,864	2,321.7	104.5	4.5	85,305	177,559	3,251	2,023	4,589
59	83,141	547.4	102.8	2.8	247	24,467	29.4	58,674	70.6	43,306	52.1	39,835	47.9	281,789	2,488.9	107.2	7.2	91,677	190,112	3,389	2,117	4,772
60	86,320	568.3	103.8	3.8	246	25,608	29.7	60,712	70.3	46,004	53.3	40,316	46.7	296,404	2,617.9	105.2	5.2	99,863	196,541	3,434	2,171	4,875
61	89,195	587.3	103.3	3.3	248	26,696	29.9	62,499	70.1	48,235	54.1	40,960	45.9	318,764	2,815.4	107.5	7.5	107,632	211,132	3,574	2,231	5,155
62	88,466	582.5	99.2	△ 0.8	250	25,879	29.3	62,587	70.7	47,768	54.0	40,698	46.0	324,699	2,867.9	101.9	1.9	110,887	213,812	3,670	2,321	5,254
63	91,021	599.3	102.9	2.9	255	26,828	29.5	64,193	70.5	49,333	54.2	41,688	45.8	340,368	3,006.3	104.8	4.8	117,331	223,037	3,739	2,378	5,350
平成元 年	95,939	631.7	105.4	5.4	259	27,655	28.8	68,284	71.2	51,632	53.8	44,307	46.2	376,869	3,328.6	110.7	10.7	128,278	248,591	3,928	2,484	5,611
2	100,468	661.5	104.7	4.7	260	28,957	28.8	71,511	71.2	54,144	53.9	46,324	46.1	401,669	3,547.7	106.6	6.6	141,160	260,509	3,998	2,607	5,624
3	107,641	708.7	107.1	7.1	260	31,884	29.6	75,757	70.4	59,875	55.6	47,766	44.4	440,290	3,888.8	109.6	9.6	165,708	274,582	4,090	2,768	5,748
4	104,495	688.0	97.1	△ 2.9	255	30,894	29.6	73,601	70.4	58,624	56.1	45,871	43.9	429,349	3,792.2	97.5	△ 2.5	159,779	269,570	4,109	2,725	5,877
5	104,489	688.0	100.0	0.0	262	32,763	31.4	71,726	68.6	59,858	57.3	44,631	42.7	432,842	3,823.0	100.8	0.8	170,000	262,842	4,142	2,840	5,889
6	104,319	686.9	99.8	△ 0.2	269	31,705	30.4	72,614	69.6	59,338	56.9	44,981	43.1	436,983	3,859.6	101.0	1.0	170,431	266,552	4,189	2,872	5,926
7	99,898	657.7	95.8	△ 4.2	278	30,487	30.5	69,411	69.5	58,222	58.3	41,676	41.7	418,090	3,692.7	95.7	△ 4.3	166,811	251,279	4,185	2,865	6,029
8	101,420	667.8	101.5	1.5	283	31,238	30.8	70,182	69.2	58,564	57.7	42,856	42.3	424,622	3,750.4	101.6	1.6	167,034	257,588	4,187	2,852	6,011
9	105,327	693.5	103.9	3.9	287	33,271	31.6	72,056	68.4	63,994	60.8	41,333	39.2	427,063	3,772.0	100.6	0.6	180,771	246,292	4,055	2,825	5,959
10	100,275	660.2	95.2	△ 4.8	292	30,720	31.4	67,103	68.6	60,518	61.9	37,305	38.1	456,516	4,032.1	106.9	6.9	168,034	221,182	4,553	2,777	5,929
11	95,708	630.2	95.4	△ 4.6	294	30,239	31.6	65,469	68.4	59,624	62.3	36,084	37.7	377,242	3,331.9	82.6	△ 17.4	165,222	212,020	3,942	2,771	5,876
12	96,625	636.2	101.0	1.0	295	31,294	32.4	65,331	67.6	61,437	63.6	35,188	36.4	375,199	3,313.9	99.5	△ 0.5	169,726	205,473	3,883	2,763	5,839
13	94,196	620.2	97.5	△ 2.5	296	30,959	32.9	63,238	67.1	60,283	64.0	33,913	36.0	368,517	3,254.9	98.2	△ 1.8	169,479	199,038	3,912	2,811	5,869
14	96,646	636.3	102.6	2.6	294	31,297	32.4	65,349	67.6	63,203	65.4	33,444	34.6	369,334	3,262.1	100.2	0.2	173,002	196,332	3,821	2,737	5,871
15	98,214	646.7	101.6	1.6	296	32,397	33.0	65,817	67.0	65,460	66.7	32,754	33.3	371,045	3,277.2	100.5	0.5	177,375	193,670	3,778	2,710	5,913
16	92,294	607.7	94.0	△ 6.0	296	30,125	32.6	62,169	67.4	61,779	66.9	30,515	33.1	340,953	3,011.4	91.9	△ 8.1	162,138	178,815	3,694	2,624	5,860
17	88,945	585.6	96.4	△ 3.6	295	29,488	33.2	59,457	66.8	59,065	66.4	29,880	33.6	331,783	2,930.4	97.3	△ 2.7	155,947	175,836	3,730	2,640	5,885
18	87,555	576.5	98.4	△ 1.6	293	29,893	34.1	57,662	65.9	58,673	67.0	28,882	33.0	324,095	2,862.5	97.7	△ 2.3	156,180	167,915	3,702	2,662	5,814

(注) 平成10年の数値のうち、斜体で示した数値については、長野オリンピック・パラリンピックの数値を含めて算出されている。

2 6広域別、季節別(四半期別)、県内・県外別、日帰り・宿泊別利用者数及び観光消費額

(単位:千人、百万円、%)

区 分		1～3月(第1四半期)			4～6月(第2四半期)			7～9月(第3四半期)			10～12月(第4四半期)			計		日帰り客		延宿泊客		合 計	
		県 内	県 外	計	県 内	県 外	計	県 内	県 外	計	県 内	県 外	計	県 内	県 外	観光客数	消費額	観光客数	消費額	観光客数	消費額
東信州	18 年	1,191	2,203	3,394	1,614	2,517	4,131	2,273	7,284	9,557	963	2,288	3,251	6,041	14,292	12,580	31,926	7,753	35,010	20,333	66,936
	17 年	1,187	2,220	3,407	1,449	2,619	4,068	2,103	7,787	9,890	943	2,265	3,208	5,682	14,891	12,783	32,379	7,789	37,161	20,573	69,540
	18/17比	100.3	99.2	99.6	111.4	96.1	101.5	108.1	93.5	96.6	102.1	101.0	101.3	106.3	96.0	98.4	98.6	99.5	94.2	98.8	96.3
	16 年	1,186	2,263	3,449	1,400	2,619	4,019	2,141	8,015	10,156	862	2,033	2,895	5,589	14,930	12,569	31,853	7,950	37,348	20,519	69,201
諏訪	18 年	649	1,489	2,138	789	2,334	3,123	1,538	5,605	7,143	594	1,946	2,540	3,570	11,374	11,649	24,205	3,295	17,529	14,944	41,734
	17 年	615	1,491	2,106	807	2,400	3,207	1,733	6,243	7,976	597	2,005	2,602	3,752	12,139	12,384	25,429	3,508	18,577	15,891	44,006
	18/17比	105.5	99.9	101.5	97.8	97.3	97.4	88.7	89.8	89.6	99.5	97.1	97.6	95.1	93.7	94.1	95.2	93.9	94.4	94.0	94.8
	16 年	844	1,849	2,693	1,319	3,640	4,959	1,728	6,282	8,010	588	2,013	2,601	4,479	13,784	14,571	29,707	3,692	19,167	18,263	48,874
伊那路	18 年	763	983	1,746	1,027	1,374	2,401	1,067	1,629	2,696	848	1,165	2,013	3,705	5,151	7,082	13,235	1,774	10,636	8,856	23,871
	17 年	746	1,005	1,751	990	1,379	2,369	1,126	1,746	2,872	849	1,157	2,006	3,711	5,287	7,121	13,855	1,878	11,188	8,999	25,043
	18/17比	102.3	97.8	99.7	103.7	99.6	101.4	94.8	93.3	93.9	99.9	100.7	100.3	99.8	97.4	99.5	95.5	94.5	95.1	98.4	95.3
	16 年	788	1,056	1,844	998	1,393	2,391	1,040	1,618	2,658	813	1,145	1,958	3,639	5,212	7,080	13,327	1,771	10,579	8,851	23,906
木曽路	18 年	79	526	605	90	515	605	192	1,101	1,293	91	585	676	452	2,727	2,534	7,751	645	3,774	3,179	11,525
	17 年	91	600	691	88	524	612	206	1,162	1,368	80	602	682	465	2,888	2,656	7,788	696	4,034	3,352	11,822
	18/17比	86.8	87.7	87.6	102.3	98.3	98.9	93.2	94.8	94.5	113.8	97.2	99.1	97.2	94.4	95.4	99.5	92.7	93.6	94.8	97.5
	16 年	106	651	757	158	727	885	320	1,541	1,861	150	868	1,018	734	3,787	3,773	8,855	748	4,378	4,521	13,233
日本アルプス	18 年	1,544	2,140	3,684	1,473	2,355	3,828	1,865	4,112	5,977	1,141	2,489	3,630	6,023	11,096	11,056	38,137	6,063	38,801	17,119	76,938
	17 年	1,582	2,204	3,786	1,373	2,103	3,476	1,962	4,287	6,249	1,079	2,233	3,312	5,996	10,827	10,423	35,364	6,399	41,126	16,822	76,492
	18/17比	97.6	97.1	97.3	107.3	112.0	110.1	95.1	95.9	95.6	105.7	111.5	109.6	100.5	102.5	106.1	107.8	94.7	94.3	101.8	100.6
	16 年	1,671	2,281	3,952	1,322	2,134	3,456	1,868	4,269	6,137	938	1,927	2,865	5,799	10,611	9,924	35,223	6,486	41,797	16,410	77,020
北信濃	18 年	2,388	4,058	6,446	2,499	2,796	5,295	2,997	3,627	6,624	2,218	2,541	4,759	10,102	13,022	13,772	40,926	9,352	62,165	23,124	103,091
	17 年	2,160	4,429	6,589	2,530	2,888	5,418	3,022	3,595	6,617	2,171	2,514	4,685	9,882	13,425	13,699	41,130	9,609	63,750	23,308	104,880
	18/17比	110.6	91.6	97.8	98.8	96.8	97.7	99.2	100.9	100.1	102.2	101.1	101.6	102.2	97.0	100.5	99.5	97.3	97.5	99.2	98.3
	16 年	2,159	4,307	6,466	2,693	3,306	5,999	2,971	3,714	6,685	2,061	2,519	4,580	9,884	13,846	13,862	43,173	9,868	65,546	23,730	108,719
計	18 年	6,614	11,399	18,013	7,492	11,891	19,383	9,932	23,358	33,290	5,855	11,014	16,869	29,893	57,662	58,673	156,180	28,882	167,915	87,555	324,095
	17 年	6,381	11,949	18,330	7,239	11,912	19,149	10,152	24,821	34,969	5,720	10,776	16,497	29,488	59,457	59,065	155,947	29,880	175,836	88,945	331,783
	18/17比	103.7	95.4	98.3	103.5	99.8	101.2	97.8	94.1	95.2	102.4	102.2	102.3	101.4	97.0	99.3	100.1	96.7	95.5	98.4	97.7
	16 年	6,754	12,407	19,161	7,890	13,819	21,709	10,068	25,439	35,507	5,412	10,505	15,917	30,125	62,169	61,779	162,138	30,515	178,815	92,294	340,953

3 6広域別、月別延利用者数

(単位:千人、%)

6 広 域 別	区 分	1 月	2 月	3 月	4 月	5 月	6 月	7 月	8 月	9 月	10 月	11 月	12 月	計
東 信 州	18 年	1,259	1,126	1,009	1,053	1,693	1,385	2,588	4,799	2,170	1,461	1,077	713	20,333
	18年構成比	6.2	5.5	5.0	5.2	8.3	6.8	12.7	23.6	10.7	7.2	5.3	3.5	100.0
	17 年	1,273	1,160	973	992	1,624	1,452	2,754	4,953	2,183	1,469	1,009	731	20,573
	18／17 比	98.9	97.1	103.7	106.1	104.2	95.4	94.0	96.9	99.4	99.5	106.7	97.5	98.8
	16 年	1,341	1,165	943	894	1,614	1,509	2,955	5,149	2,053	1,324	888	684	20,519
諏 訪	18 年	1,123	527	488	604	1,316	1,203	2,381	3,233	1,530	1,266	700	573	14,944
	18年構成比	7.5	3.5	3.3	4.1	8.8	8.1	15.9	21.6	10.2	8.5	4.7	3.8	100.0
	17 年	1,051	565	490	623	1,346	1,238	2,769	3,547	1,660	1,305	689	608	15,891
	18／17 比	106.9	93.3	99.6	97.0	97.8	97.2	86.0	91.1	92.2	97.0	101.6	94.2	94.0
	16 年	1,605	584	503	1,592	2,120	1,246	2,846	3,523	1,643	1,293	700	608	18,263
伊 那 路	18 年	701	499	547	963	840	597	709	1,294	693	886	730	397	8,856
	18年構成比	7.9	5.6	6.2	10.9	9.6	6.7	8.0	14.6	7.8	10.0	8.2	4.5	100.0
	17 年	688	531	533	934	832	604	847	1,325	700	877	731	399	8,999
	18／17 比	101.9	94.0	102.6	103.1	101.0	98.8	83.7	97.7	99.0	101.0	99.9	99.5	98.4
	16 年	729	562	553	978	828	585	791	1,191	675	806	748	405	8,851
木 曽 路	18 年	217	204	185	166	261	179	313	647	331	308	232	136	3,179
	18年構成比	6.8	6.5	5.8	5.2	8.2	5.6	9.8	20.4	10.4	9.7	7.3	4.3	100.0
	17 年	256	239	196	168	263	181	382	682	303	304	229	149	3,352
	18／17 比	84.8	85.4	94.4	98.8	99.2	98.9	81.9	94.9	109.2	101.3	101.3	91.3	94.8
	16 年	264	249	244	229	386	270	462	975	424	465	381	172	4,521
日本アルプス	18 年	1,310	1,254	1,119	826	1,761	1,242	1,381	3,098	1,498	1,876	928	826	17,119
	18年構成比	7.7	7.3	6.4	4.8	10.3	7.3	8.1	18.1	8.8	11.0	5.4	4.8	100.0
	17 年	1,335	1,315	1,136	750	1,614	1,112	1,560	3,183	1,506	1,714	759	840	16,822
	18／17 比	98.1	95.4	98.5	110.1	109.1	111.7	88.5	97.3	99.5	109.5	122.3	98.3	101.8
	16 年	1,434	1,319	1,199	720	1,635	1,102	1,591	3,150	1,396	1,527	664	673	16,410
北 信 濃	18 年	2,135	2,434	1,876	1,735	2,189	1,370	1,592	3,299	1,734	1,909	1,526	1,325	23,124
	18年構成比	9.2	10.5	8.1	7.5	9.5	5.9	6.9	14.3	7.5	8.3	6.6	5.7	100.0
	17 年	2,080	2,646	1,864	1,816	2,227	1,374	1,764	3,150	1,702	1,971	1,457	1,257	23,308
	18／17 比	102.6	92.0	100.6	95.5	98.3	99.7	90.2	104.7	101.9	96.9	104.7	105.4	99.2
	16 年	2,277	2,299	1,891	2,348	2,259	1,394	1,723	3,266	1,694	1,928	1,389	1,262	23,730
長 野 県 計	18 年	6,745	6,044	5,224	5,347	8,060	5,976	8,964	16,370	7,956	7,706	5,193	3,970	87,555
	18年構成比	7.7	6.9	6.0	6.1	9.2	6.8	10.3	18.7	9.1	8.8	5.9	4.5	100.0
	17 年	6,683	6,455	5,192	5,283	7,905	5,961	10,075	16,841	8,053	7,641	4,873	3,983	88,945
	18／17 比	100.9	93.6	100.6	101.2	102.0	100.3	89.0	97.2	98.8	100.9	106.6	99.7	98.4
	16 年	7,650	6,178	5,333	6,761	8,842	6,106	10,368	17,254	7,885	7,343	4,770	3,804	92,294

#### 4 6広域別、観光地類型別利用者数及び観光消費額

(単位:か所、千人、百万円、%)

地方事務所別	区 分	山 岳			高原・湖沼			温 泉			名所・旧跡			計		
		観光 地数	延利用者数	観光消費額	観光 地数	延利用者数	観光消費額	観光 地数	延利用者数	観光消費額	観光 地数	延利用者数	観光消費額	観光 地数	延利用者数	観光消費額
東 信 州	18 年	5	152	467	22	14,329	51,144	8	1,596	6,742	16	4,256	8,583	51	20,333	66,936
	17 年	5	146	437	22	14,583	53,166	8	1,704	7,342	16	4,139	8,595	51	20,573	69,540
	18/17比		104.1	106.9		98.3	96.2		93.7	91.8		102.8	99.9		98.8	96.3
	16 年	5	157	470	22	14,756	53,186	8	1,695	7,336	16	3,911	8,209	51	20,519	69,201
諏 訪	18 年	2	543	1,741	10	8,272	22,156	3	4,823	16,533	3	1,306	1,304	18	14,944	41,734
	17 年	2	550	1,773	10	8,943	23,772	3	5,093	17,318	3	1,304	1,144	18	15,891	44,006
	18/17比		98.7	98.2		92.5	93.2		94.7	95.5		100.2	114.0		94.0	94.8
	16 年	2	552	1,787	10	9,104	25,693	3	5,526	19,132	3	3,081	2,262	18	18,263	48,874
伊 那 路	18 年	6	535	2,404	39	3,911	10,370	12	2,540	7,941	16	1,870	3,156	73	8,856	23,871
	17 年	6	581	2,666	39	3,941	11,172	12	2,578	8,156	16	1,899	3,049	73	8,999	25,043
	18/17比		92.1	90.2		99.2	92.8		98.5	97.4		98.5	103.5		98.4	95.3
	16 年	7	495	2,193	39	3,631	10,071	12	2,706	8,590	17	2,019	3,052	75	8,851	23,906
木 曽 路	18 年	4	346	2,442	13	1,480	5,052	2	78	479	7	1,275	3,552	26	3,179	11,525
	17 年	4	309	2,164	16	1,557	5,306	2	89	532	7	1,398	3,819	29	3,352	11,822
	18/17比		112.0	112.8		95.0	95.2		87.6	90.0		91.2	93.0		94.8	97.5
	16 年	4	216	1,738	16	1,925	6,126	2	95	531	10	2,285	4,838	32	4,521	13,233
日本アルプス	18 年	6	2,758	16,334	23	6,877	31,625	12	3,249	18,108	18	4,234	10,871	59	17,119	76,938
	17 年	6	2,735	16,240	23	7,166	33,104	12	3,007	16,710	18	3,915	10,439	59	16,822	76,492
	18/17比		100.8	100.6		96.0	95.5		108.0	108.4		108.1	104.1		101.8	100.6
	16 年	6	2,856	16,929	22	6,871	32,262	12	3,173	18,079	16	3,510	9,750	56	16,410	77,020
北 信 濃	18 年	2	9	20	27	8,951	45,596	14	4,649	25,407	23	9,515	32,068	66	23,124	103,091
	17 年	2	12	23	27	9,382	47,446	13	4,511	25,422	23	9,403	31,989	65	23,308	104,880
	18/17比		75.0	87.0		95.4	96.1		103.1	99.9		101.2	100.2		99.2	98.3
	16 年	2	15	30	26	9,477	48,905	13	4,629	26,355	23	9,609	33,429	64	23,730	108,719
合 計	18 年	25	4,343	23,408	134	43,821	165,943	51	16,935	75,210	83	22,456	59,534	293	87,555	324,095
	17 年	25	4,334	23,303	137	45,571	173,967	50	16,982	75,480	83	22,058	59,033	295	88,945	331,783
	18/17比		100.2	100.5		96.2	95.4		99.7	99.6		101.8	100.8		98.4	97.7
	16 年	26	4,291	23,147	135	45,764	176,243	50	17,824	80,023	85	24,415	61,540	296	92,294	340,953



5 地方事務所別、季節別(四半期別)、県内・県外別、日帰り・宿泊別利用者数及び観光消費額

(単位:千人、百万円、%)

区 分		1～3月 (第1 四半期)			4～6月 (第2 四半期)			7～9月 (第3 四半期)			10～12月 (第4 四半期)			計		日帰り客		延宿泊客		合 計	
		県 内	県 外	計	県 内	県 外	計	県 内	県 外	計	県 内	県 外	計	県 内	県 外	観光客数	消費額	観光客数	消費額	観光客数	消費額
佐久	18 年	683	1,527	2,210	957	1,880	2,837	1,481	5,771	7,252	560	1,716	2,276	3,681	10,894	8,699	26,970	5,876	24,059	14,575	51,029
	17 年	673	1,524	2,197	881	2,000	2,881	1,343	6,025	7,368	551	1,647	2,198	3,448	11,197	8,868	26,803	5,777	25,138	14,645	51,942
	対前年比	101.5	100.2	100.6	108.6	94.0	98.5	110.3	95.8	98.4	101.6	104.2	103.5	106.8	97.3	98.1	100.6	101.7	95.7	99.5	98.2
上小	18 年	509	676	1,184	657	637	1,294	792	1,513	2,305	403	572	975	2,360	3,398	3,881	4,956	1,877	10,951	5,758	15,907
	17 年	514	695	1,209	569	618	1,187	759	1,762	2,521	392	618	1,010	2,234	3,693	3,915	5,576	2,012	12,022	5,928	17,599
	対前年比	98.8	97.3	97.9	115.5	103.1	109.0	104.3	85.9	91.4	102.8	92.6	96.5	105.6	92.0	99.1	88.9	93.3	91.1	97.1	90.4
諏訪	18 年	649	1,489	2,138	789	2,334	3,123	1,538	5,605	7,143	594	1,946	2,540	3,570	11,374	11,649	24,205	3,295	17,529	14,944	41,734
	17 年	615	1,491	2,106	807	2,400	3,207	1,733	6,243	7,976	597	2,005	2,602	3,752	12,139	12,383	25,429	3,508	18,577	15,891	44,006
	対前年比	105.5	99.9	101.5	97.8	97.3	97.4	88.7	89.8	89.6	99.5	97.1	97.6	95.1	93.7	94.1	95.2	93.9	94.4	94.0	94.8
上伊那	18 年	507	335	842	668	616	1,284	704	745	1,449	516	369	885	2,395	2,065	3,646	6,556	814	4,534	4,460	11,090
	17 年	496	320	816	644	612	1,256	753	818	1,571	508	371	879	2,400	2,121	3,643	7,038	877	4,767	4,521	11,805
	対前年比	102.2	104.7	103.2	103.7	100.7	102.2	93.5	91.1	92.2	101.6	99.5	100.7	99.8	97.4	100.1	93.2	92.8	95.1	98.7	93.9
下伊那	18 年	256	648	904	359	758	1,117	363	884	1,247	332	796	1,128	1,310	3,086	3,436	6,679	960	6,102	4,396	12,781
	17 年	250	686	936	347	767	1,114	373	929	1,302	341	786	1,127	1,311	3,168	3,478	6,819	1,001	6,420	4,479	13,238
	対前年比	102.4	94.5	96.6	103.5	98.8	100.3	97.3	95.2	95.8	97.4	101.3	100.1	99.9	97.4	98.8	97.9	95.9	95.0	98.1	96.5
木曽	18 年	79	526	605	90	515	605	192	1,101	1,293	91	585	676	452	2,727	2,534	7,751	645	3,774	3,179	11,525
	17 年	91	600	691	88	524	612	206	1,162	1,368	80	602	682	465	2,887	2,656	7,788	696	4,034	3,352	11,822
	対前年比	86.8	87.7	87.6	102.3	98.3	98.9	93.2	94.8	94.5	113.8	97.2	99.1	97.2	94.5	95.4	99.5	92.7	93.6	94.8	97.5
松本	18 年	499	716	1,215	888	1,631	2,519	1,106	2,542	3,648	687	1,718	2,405	3,180	6,607	7,323	24,085	2,464	17,400	9,787	41,485
	17 年	500	664	1,164	813	1,394	2,207	1,171	2,639	3,810	628	1,434	2,062	3,111	6,132	6,630	21,028	2,613	18,520	9,243	39,548
	対前年比	99.8	107.8	104.4	109.2	117.0	114.1	94.4	96.3	95.7	109.4	119.8	116.6	102.2	107.7	110.5	114.5	94.3	94.0	105.9	104.9
北安曇	18 年	1,045	1,424	2,469	585	724	1,309	759	1,570	2,329	454	771	1,225	2,843	4,489	3,733	14,052	3,599	21,401	7,332	35,453
	17 年	1,082	1,540	2,622	560	709	1,269	792	1,648	2,440	452	799	1,251	2,884	4,695	3,793	14,337	3,786	22,608	7,580	36,945
	対前年比	96.6	92.5	94.2	104.5	102.1	103.2	95.8	95.3	95.5	100.4	96.5	97.9	98.6	95.6	98.4	98.0	95.1	94.7	96.7	96.0
長野	18 年	1,656	1,271	2,927	1,985	2,089	4,074	2,367	1,991	4,358	1,755	1,551	3,306	7,763	6,902	11,098	33,969	3,567	25,525	14,665	59,494
	17 年	1,362	1,426	2,788	2,007	2,154	4,161	2,375	1,937	4,312	1,695	1,497	3,192	7,439	7,014	10,886	33,457	3,567	25,377	14,453	58,834
	対前年比	121.6	89.1	105.0	98.9	97.0	97.9	99.7	102.8	101.1	103.5	103.6	103.6	104.4	98.4	101.9	101.5	100.0	100.6	101.5	101.1
北信	18 年	732	2,787	3,519	514	707	1,221	630	1,636	2,266	463	990	1,453	2,339	6,120	2,674	6,957	5,785	36,640	8,459	43,597
	17 年	798	3,003	3,801	523	734	1,257	647	1,658	2,305	476	1,017	1,493	2,443	6,411	2,813	7,673	6,042	38,373	8,855	46,046
	対前年比	91.7	92.8	92.6	98.3	96.3	97.1	97.4	98.7	98.3	97.3	97.3	97.3	95.7	95.5	95.1	90.7	95.7	95.5	95.5	94.7
計	18 年	6,614	11,399	18,013	7,492	11,891	19,383	9,932	23,358	33,290	5,855	11,014	16,869	29,893	57,662	58,673	156,180	28,882	167,915	87,555	324,095
	17 年	6,381	11,949	18,330	7,239	11,912	19,149	10,152	24,821	34,969	5,720	10,776	16,497	29,488	59,457	59,065	155,947	29,880	175,836	88,945	331,783
	対前年比	103.7	95.4	98.3	103.5	99.8	101.2	97.8	94.1	95.2	102.4	102.2	102.3	101.4	97.0	99.3	100.1	96.7	95.5	98.4	97.7

# 6 地方事務所別、月別延利用者数

(単位:千人、%)

地方事務所別	区 分	1 月	2 月	3 月	4 月	5 月	6 月	7 月	8 月	9 月	10 月	11 月	12 月	計
佐 久	18 年	806	747	657	646	1,223	968	1,835	3,763	1,654	1,062	729	485	14,575
	18年構成比	5.5	5.1	4.5	4.5	8.4	6.7	12.6	25.8	11.3	7.3	5.0	3.3	100.0
	17 年	802	769	627	667	1,181	1,033	1,917	3,780	1,672	1,048	676	475	14,645
	対前年比	100.5	97.1	104.8	96.9	103.6	93.7	95.7	99.6	98.9	101.3	107.8	102.1	99.5
上 小	18 年	453	379	352	407	470	417	753	1,036	516	399	348	228	5,758
	18年構成比	7.9	6.5	6.1	7.1	8.2	7.2	13.1	18.0	9.0	6.9	6.0	4.0	100.0
	17 年	472	391	347	325	442	420	837	1,173	511	422	333	256	5,928
	対前年比	96.0	96.9	101.4	125.2	106.3	99.3	90.0	88.3	101.0	94.5	104.5	89.1	97.1
諏 訪	18 年	1,123	527	488	604	1,316	1,203	2,381	3,233	1,530	1,266	700	573	14,944
	18年構成比	7.5	3.5	3.3	4.1	8.8	8.1	15.9	21.6	10.2	8.5	4.7	3.8	100.0
	17 年	1,051	565	490	623	1,346	1,238	2,769	3,547	1,660	1,305	689	608	15,891
	対前年比	106.9	93.3	99.6	97.0	97.8	97.2	86.0	91.1	92.2	97.0	101.6	94.2	94.0
上 伊 那	18 年	357	227	258	617	374	293	363	711	375	439	265	181	4,460
	18年構成比	8.0	5.1	5.8	13.8	8.4	6.6	8.1	15.9	8.4	9.9	5.9	4.1	100.0
	17 年	340	234	241	595	364	296	462	738	370	432	264	184	4,521
	対前年比	105.0	97.0	107.1	103.7	102.7	99.0	78.6	96.3	101.4	101.6	100.4	98.4	98.7
下 伊 那	18 年	344	272	289	346	466	304	346	583	318	447	465	216	4,396
	18年構成比	7.8	6.2	6.6	7.9	10.6	6.9	7.9	13.3	7.2	10.2	10.5	4.9	100.0
	17 年	348	296	291	339	467	308	385	587	329	445	467	215	4,479
	対前年比	98.9	91.9	99.3	102.1	99.8	98.7	89.9	99.3	96.7	100.4	99.6	100.5	98.1
木 曾	18 年	217	204	185	166	261	179	313	647	331	308	232	136	3,179
	18年構成比	6.8	6.5	5.8	5.2	8.2	5.6	9.8	20.4	10.4	9.7	7.3	4.3	100.0
	17 年	256	239	196	168	263	181	382	682	303	304	229	149	3,352
	対前年比	84.8	85.4	94.4	98.8	99.2	98.9	81.9	94.9	109.2	101.3	101.3	91.3	94.8
松 本	18 年	399	365	451	541	1,094	884	895	1,744	1,009	1,292	717	396	9,787
	18年構成比	4.1	3.7	4.6	5.5	11.2	9.0	9.2	17.8	10.3	13.2	7.3	4.1	100.0
	17 年	389	339	435	458	975	775	977	1,831	1,002	1,144	558	360	9,243
	対前年比	102.6	107.7	103.7	118.1	112.2	114.1	91.6	95.2	100.7	112.9	128.5	110.0	105.9
北 安 曇	18 年	911	889	668	285	667	358	486	1,354	489	584	211	430	7,332
	18年構成比	12.4	12.1	9.1	3.9	9.1	4.9	6.6	18.5	6.7	8.0	2.9	5.8	100.0
	17 年	946	976	701	293	638	337	583	1,352	504	570	201	480	7,580
	対前年比	96.3	91.1	95.3	97.3	104.5	106.2	83.4	100.1	97.0	102.5	105.0	89.6	96.7
長 野	18 年	1,070	1,128	728	1,453	1,659	961	1,145	1,976	1,238	1,381	1,212	714	14,665
	18年構成比	7.3	7.7	5.0	9.9	11.2	6.6	7.8	13.5	8.4	9.4	8.3	4.9	100.0
	17 年	951	1,190	647	1,508	1,677	976	1,219	1,891	1,202	1,422	1,144	626	14,453
	対前年比	112.5	94.8	112.5	96.4	98.9	98.5	93.9	104.5	103.0	97.1	105.9	114.1	101.5
北 信	18 年	1,065	1,306	1,148	282	530	409	447	1,323	496	528	314	611	8,459
	18年構成比	12.6	15.4	13.6	3.3	6.3	4.8	5.3	15.7	5.9	6.2	3.7	7.2	100.0
	17 年	1,129	1,456	1,216	308	550	398	545	1,260	500	549	313	631	8,855
	対前年比	94.3	89.7	94.4	91.6	96.4	102.8	82.0	105.0	99.2	96.2	100.3	96.8	95.5
長野県計	18 年	6,745	6,044	5,224	5,347	8,060	5,976	8,964	16,370	7,956	7,706	5,193	3,970	87,555
	18年構成比	7.7	6.9	6.0	6.1	9.2	6.8	10.3	18.7	9.1	8.8	5.9	4.5	100.0
	17 年	6,683	6,455	5,192	5,283	7,905	5,961	10,075	16,841	8,053	7,641	4,873	3,983	88,945
	対前年比	100.9	93.6	100.6	101.2	102.0	100.3	89.0	97.2	98.8	100.9	106.6	99.7	98.4

7 地方事務所別、観光地類型別利用者数及び観光消費額

(単位:か所、千人、百万円、%)

地方事務所別	区 分	山 岳			高原・湖沼			温 泉			名所・旧跡			合 計		
		観光 地数	延利用者数	観光消費額	観光 地数	延利用者数	観光消費額	観光 地数	延利用者数	観光消費額	観光 地数	延利用者数	観光消費額	観光 地数	延利用者数	観光消費額
佐 久	18 年	5	152	467	16	11,644	41,773	3	231	1,186	10	2,548	7,603	34	14,575	51,029
	17 年	5	146	437	16	11,709	42,588	3	243	1,256	10	2,547	7,661	34	14,645	51,942
	対前年比		104.1	106.9		99.4	98.1		95.1	94.4		100.0	99.2		99.5	98.2
上 小	18 年	0	0	0	6	2,685	9,371	5	1,365	5,556	6	1,708	980	17	5,758	15,907
	17 年	0	0	0	6	2,874	10,578	5	1,461	6,087	6	1,592	934	17	5,928	17,599
	対前年比		-	-		93.4	88.6		93.4	91.3		107.3	104.9		97.1	90.4
諏 訪	18 年	2	543	1,741	10	8,272	22,156	3	4,823	16,533	3	1,306	1,304	18	14,944	41,734
	17 年	2	550	1,773	10	8,943	23,772	3	5,093	17,318	3	1,304	1,144	18	15,891	44,006
	対前年比		98.7	98.2		92.5	93.2		94.7	95.5		100.2	114.0		94.0	94.8
上 伊 那	18 年	4	510	2,269	16	2,477	6,782	4	556	853	6	917	1,186	30	4,460	11,090
	17 年	4	554	2,517	16	2,449	7,219	4	592	877	6	925	1,192	30	4,521	11,805
	対前年比		92.1	90.1		101.1	93.9		93.9	97.3		99.1	99.5		98.7	93.9
下 伊 那	18 年	2	25	135	23	1,434	3,588	8	1,984	7,088	10	953	1,970	43	4,396	12,781
	17 年	2	28	149	23	1,491	3,954	8	1,985	7,279	10	974	1,857	43	4,479	13,238
	対前年比		89.3	90.6		96.2	90.7		99.9	97.4		97.8	106.1		98.1	96.5
木 曾	18 年	4	346	2,442	13	1,480	5,052	2	78	479	7	1,275	3,552	26	3,179	11,525
	17 年	4	309	2,164	16	1,557	5,306	2	89	532	7	1,398	3,819	29	3,352	11,822
	対前年比		112.0	112.8		95.0	95.2		87.6	90.0		91.2	93.0		94.8	97.5
松 本	18 年	3	1,622	9,696	15	2,294	7,695	8	2,523	14,497	14	3,348	9,597	40	9,787	41,485
	17 年	3	1,576	9,488	15	2,413	7,839	8	2,248	12,996	14	3,005	9,224	40	9,243	39,548
	対前年比		102.9	102.2		95.1	98.2		112.2	111.5		111.4	104.0		105.9	104.9
北 安 曇	18 年	3	1,136	6,638	8	4,584	23,930	4	726	3,611	4	886	1,274	19	7,332	35,453
	17 年	3	1,159	6,752	8	4,753	25,265	4	759	3,714	4	909	1,214	19	7,580	36,945
	対前年比		98.0	98.3		96.4	94.7		95.7	97.2		97.5	104.9		96.7	96.0
長 野	18 年	0	0	0	13	3,459	15,780	8	2,228	12,675	18	8,978	31,039	39	14,665	59,494
	17 年	0	0	0	13	3,576	15,736	7	2,011	12,173	18	8,865	30,925	38	14,453	58,834
	対前年比		-	-		96.7	100.3		110.8	104.1		101.3	100.4		101.5	101.1
北 信	18 年	2	9	20	14	5,492	29,816	6	2,421	12,732	5	537	1,029	27	8,459	43,597
	17 年	2	12	23	14	5,805	31,711	6	2,499	13,249	5	538	1,063	27	8,855	46,046
	対前年比		75.0	87.0		94.6	94.0		96.9	96.1		99.8	96.8		95.5	94.7
合 計	18 年	25	4,343	23,408	134	43,821	165,943	51	16,935	75,210	83	22,456	59,534	293	87,555	324,095
	17 年	25	4,334	23,303	137	45,571	173,967	50	16,982	75,480	83	22,058	59,033	295	88,945	331,783
	対前年比		100.2	100.5		96.2	95.4		99.7	99.6		101.8	100.8		98.4	97.7

## 6 広域別（地方事務所別）統計資料（概要編）

（単位：百人、％、千円）

市町村名	観光地名	年	利用者延数		県内県外別		日帰り・宿泊別		月別												観光消費額計	類型
			合計	増減・18/17比	県内	県外	日帰り客	延宿泊客	1月	2月	3月	4月	5月	6月	7月	8月	9月	10月	11月	12月		
小諸市	浅間山	18	264	92	86	178	144	120	4	3	6	4	28	13	48	46	43	45	18	6	102,400	1
		17	172	153.5	58	114	104	68	2	4	2	2	11	9	28	44	36	18	10	6	63,100	
"	高峰高原	18	4,350	△ 242	1,451	2,899	3,758	592	186	163	155	269	225	742	416	729	293	174	447	551	1,793,200	2
		17	4,592	94.7	1,530	3,062	4,064	528	178	164	165	315	287	883	595	698	370	144	397	396	1,843,150	
"	懐古園	18	6,701	△ 155	2,235	4,466	4,981	1,720	23	35	107	1,228	1,570	504	447	1,257	468	518	488	56	2,576,200	4
		17	6,856	97.7	2,286	4,570	5,098	1,758	46	44	84	1,332	1,539	464	534	1,274	507	492	463	77	2,638,840	
"	布引観音	18	3,413	△ 5	1,138	2,275	3,157	256	356	297	342	328	317	237	226	331	252	257	266	204	1,000,050	4
		17	3,418	99.9	1,139	2,279	3,136	282	327	307	326	325	316	248	239	343	252	279	250	206	1,012,550	
"	菱野薬師温泉	18	624	△ 76	208	416	122	502	50	44	58	46	46	35	44	78	65	51	55	52	444,800	3
		17	700	89.1	232	468	148	552	58	48	63	53	55	46	49	94	50	63	63	58	494,900	
"	飯綱山公園	18	2,097	135	699	1,398	2,097	0	76	71	120	222	216	174	156	210	332	259	185	76	367,400	4
		17	1,962	106.9	654	1,308	1,962	0	60	62	97	195	244	131	153	167	338	249	193	73	340,900	
佐久市	美笹高原	18	841	△ 86	505	336	577	264	57	48	59	61	110	84	84	145	78	47	39	29	236,950	2
		17	927	90.7	567	360	623	304	81	70	84	60	115	88	87	145	82	47	39	29	262,100	
"	佐久平	18	4,043	△ 1	2,015	2,028	3,113	930	94	607	295	110	368	197	669	1,006	417	104	96	80	1,078,300	4
		17	4,044	100.0	2,033	2,011	3,110	934	90	675	281	113	335	200	667	969	398	129	92	95	1,078,800	
"	佐久高原内山峡	18	1,844	△ 181	798	1,046	1,344	500	31	23	33	12	18	19	91	160	1,152	250	32	23	510,560	4
		17	2,025	91.1	881	1,144	1,477	548	30	28	44	17	27	43	95	168	1,295	225	31	22	561,070	
"	平尾山公園	18	5,429	149	1,905	3,524	4,481	948	847	700	556	108	430	179	417	1,283	264	410	180	55	1,783,000	2
		17	5,280	102.8	1,847	3,433	4,382	898	858	751	409	108	291	112	486	1,332	233	417	85	198	1,745,700	
"	田口峠狭岩峡	18	170	△ 3	90	80	126	44	4	5	7	21	28	13	16	24	12	24	9	7	31,300	2
		17	173	98.3	90	83	127	46	4	5	7	21	28	13	17	25	13	24	9	7	32,250	
"	龍岡城跡五稜郭稲荷山公園	18	1,081	81	922	159	1,019	62	3	5	7	21	621	20	42	290	30	27	10	5	128,260	4
		17	1,000	108.1	850	150	938	62	3	5	5	22	566	20	41	267	29	27	10	5	120,170	
"	大河原溪谷	18	530	0	90	440	204	326	2	0	2	2	8	24	77	306	57	34	4	14	136,671	2
		17	530	100.0	90	440	202	328	2	0	2	2	8	24	77	306	57	34	4	14	137,038	
"	春日温泉	18	1,187	△ 27	765	422	227	960	88	93	110	85	96	123	93	132	126	84	84	73	458,146	3
		17	1,214	97.8	784	430	234	980	84	96	111	95	103	132	89	138	109	98	83	76	468,322	
"	望月高原	18	1,036	17	733	303	946	90	0	0	12	96	128	109	128	172	112	129	107	43	1,104,218	2
		17	1,019	101.7	719	300	925	94	0	0	7	86	122	114	134	164	114	132	112	34	1,081,865	
"	中山道望月宿	18	683	△ 19	284	399	517	166	23	32	34	44	47	39	96	73	82	92	78	43	131,683	4
		17	702	97.3	300	402	532	170	29	35	33	43	48	52	95	73	81	96	72	45	135,273	
佐久穂町	十石峠・峠谷溪谷	18	217	△ 15	138	79	159	58	16	17	22	16	21	16	17	24	17	18	17	16	53,600	2
		17	232	93.5	153	79	158	74	16	17	23	17	23	17	18	29	18	19	18	17	51,080	
"	八千穂高原	18	1,912	△ 73	423	1,489	1,364	548	123	117	87	15	118	193	202	345	167	434	52	59	820,200	2
		17	1,985	96.3	529	1,456	1,407	578	134	126	89	17	124	203	217	360	174	427	52	62	855,600	
"	双子池	18	12	△ 1	4	8	6	6	0	0	0	0	1	2	2	3	2	2	0	0	4,650	2
		17	13	92.3	3	10	5	8	0	0	0	0	2	3	3	3	1	1	0	0	5,750	
"	八千穂の里	18	75	5	15	60	75	0	1	1	3	4	10	8	8	14	7	11	6	2	5,250	4
		17	70	107.1	17	53	70	0	1	0	2	3	9	8	8	15	8	10	5	1	4,900	
小海町	松原湖	18	1,847	△ 56	387	1,460	1,421	426	419	407	123	65	93	64	118	178	98	34	28	220	771,620	2
		17	1,903	97.1	412	1,491	1,445	458	423	412	126	69	98	67	124	187	103	34	29	231	797,610	
"	八ヶ岳	18	479	△ 19	138	341	139	340	5	1	1	13	26	18	92	141	148	14	8	12	165,990	1
		17	498	96.2	149	349	149	349	5	1	1	13	27	19	95	147	156	14	8	12	170,990	
川上村	川上郷	18	2,413	△ 88	594	1,819	1,457	956	402	405	329	34	235	201	134	216	91	232	52	82	792,350	2
		17	2,501	96.5	494	2,007	1,511	990	417	416	333	34	238	204	142	240	100	240	53	84	819,950	
南牧村	野辺山高原	18	2,588	△ 16	520	2,068	2,068	520	318	298	208	45	99	60	386	543	328	113	63	127	1,204,200	2
		17	2,604	99.4	522	2,082	2,082	522	320	300	210	45	100	60	388	545	330	114	64	128	1,219,650	
"	八ヶ岳	18	198	0	57	141	92	106	17	13	13	4	14	11	41	35	36	4	4	6	66,410	1
		17	198	100.0	57	141	92	106	17	13	13	4	14	11	41	35	36	4	4	6	66,410	

（注：類型欄の数値は、1が山岳、2が高原・湖沼、3が温泉、4が名所・旧跡を示す。）

(単位:百人、%、千円)

市町村名	観 光 地 名	年	利用者延数		県内県外別		日帰り・宿泊別		月 別												観光消費額計	類型
			合 計	増減・18/17比	県 内	県 外	日帰り客	延宿泊客	1 月	2 月	3 月	4 月	5 月	6 月	7 月	8 月	9 月	10 月	11 月	12 月		
南 牧 村	海ノ口温泉	18	496	△ 19	99	397	96	400	34	37	45	9	20	8	67	134	105	16	7	14	283,600	3
		17	515	96.3	103	412	107	408	35	38	46	9	20	8	68	136	106	16	11	22	292,450	
南相木村	立 原 高 原	18	166	△ 5	60	106	102	64	3	2	3	5	17	47	20	46	16	4	2	1	75,100	2
		17	171	97.1	65	106	107	64	3	2	3	5	17	52	20	46	16	4	2	1	76,500	
北相木村	三滝山の森	18	157	△ 2	96	61	93	64	3	25	1	4	19	11	22	55	13	3	1	0	14,800	1
		17	159	98.7	101	58	95	64	3	26	1	4	19	11	21	57	13	3	1	0	14,380	
軽井沢町	軽 井 沢 高 原	18	78,197	832	15,206	62,991	38,736	39,461	2,843	2,322	2,421	2,794	5,279	5,478	11,049	25,034	9,481	4,888	4,321	2,287	23,611,574	2
		17	77,365	101.1	12,587	64,778	40,330	37,035	2,461	2,223	2,292	2,795	4,969	5,841	11,482	24,916	9,320	4,871	4,050	2,145	23,406,596	
御代田町	浅 間 高 原	18	3,269	386	950	2,319	2,287	982	51	63	56	121	338	179	708	845	403	260	155	90	1,391,670	2
		17	2,883	113.4	708	2,175	1,955	928	46	41	56	103	278	184	443	901	390	261	133	47	1,357,740	
立 科 町	蓼 科 牧 場	18	6,762	117	1,422	5,340	3,929	2,833	584	572	727	118	555	337	463	1,186	883	945	226	166	3,457,674	2
		17	6,645	101.8	1,406	5,239	3,832	2,813	613	629	674	126	535	402	529	1,091	936	778	167	165	3,408,643	
"	蓼 科 山	18	419	△ 17	116	303	419	0	0	0	1	2	7	5	125	206	60	10	2	1	117,410	1
		17	436	96.1	120	316	436	0	0	0	1	2	7	5	130	215	63	10	2	1	122,170	
"	東 白 樺 湖	18	12,133	△ 1,411	2,650	9,483	7,622	4,511	1,396	1,064	621	550	1,093	517	1,821	2,358	888	1,126	250	449	6,288,149	2
		17	13,544	89.6	2,982	10,562	7,723	5,821	1,672	1,147	676	626	1,216	642	2,024	2,643	975	1,193	242	488	7,232,764	
"	笠 取 峠 松 並 木	18	113	△ 3	13	100	113	0	0	0	3	9	22	8	24	30	9	6	2	0	22,012	4
		17	116	97.4	12	104	116	0	0	0	3	10	21	10	27	28	10	5	2	0	22,598	
佐 久 地 方 事 務 所 計		18	145,746	△ 706	36,812	108,934	86,991	58,755	8,059	7,470	6,567	6,465	12,223	9,675	18,349	37,635	16,535	10,625	7,294	4,849	51,029,397	
		17	146,452	99.5	34,480	111,972	88,682	57,770	8,018	7,685	6,269	6,671	11,812	10,326	19,166	37,801	16,719	10,478	6,756	4,751	51,941,809	
上 田 市	信 濃 国 分 寺	18	1,658	△ 48	1,024	634	1,658	0	894	64	50	34	70	42	71	69	122	98	77	67	82,900	4
		17	1,706	97.2	1,079	627	1,706	0	968	66	86	46	60	23	42	79	88	119	68	61	85,300	
"	上 田 城 跡	18	7,395	1,304	4,328	3,067	7,395	0	61	116	461	2,020	1,006	344	565	898	448	652	733	91	369,750	4
		17	6,091	121.4	3,507	2,584	6,091	0	61	115	372	1,400	802	261	512	786	429	665	633	55	304,550	
"	信 州 の 鎌 倉 ・ 塩 田 平	18	4,161	△ 175	1,738	2,423	4,161	0	176	180	317	293	341	260	302	508	474	525	614	171	249,660	4
		17	4,336	96.0	1,806	2,530	4,336	0	178	197	331	295	341	236	314	515	482	592	651	204	260,160	
"	別 所 温 泉	18	8,761	△ 393	3,782	4,979	5,337	3,424	787	726	703	699	663	581	859	965	471	882	806	619	2,740,180	3
		17	9,154	95.7	3,977	5,177	5,587	3,567	795	794	735	703	662	528	890	978	477	995	855	742	2,857,450	
"	丸 子 温 泉 郷	18	4,188	△ 509	1,610	2,578	697	3,491	57	139	300	426	333	226	461	682	392	471	501	200	2,453,160	3
		17	4,697	89.2	1,828	2,869	785	3,912	320	302	284	287	289	244	471	654	427	491	517	411	2,827,800	
"	信 州 国 際 音 楽 村	18	462	31	433	29	432	30	11	26	6	42	18	142	48	48	24	38	35	24	19,705	4
		17	431	107.2	387	44	410	21	14	26	28	27	18	128	42	51	30	24	23	20	18,644	
"	菅 平 高 原	18	10,861	26	2,939	7,922	2,709	8,152	654	915	472	91	1,135	539	2,105	2,958	1,420	192	50	330	4,596,800	2
		17	10,835	100.2	3,005	7,830	2,741	8,094	682	914	552	91	1,102	539	2,106	2,858	1,420	192	50	329	4,572,700	
"	角 間 温 泉	18	285	△ 3	103	182	66	219	1	1	1	11	20	32	27	61	45	49	35	2	125,350	3
		17	288	99.0	105	183	63	225	2	2	3	12	20	31	25	61	45	41	27	19	127,600	
"	美 ケ 原 高 原	18	3,115	△ 429	2,092	1,023	2,092	1,023	257	212	163	134	307	225	271	656	274	312	181	123	1,742,306	2
		17	3,544	87.9	1,104	2,440	1,861	1,683	45	48	27	78	383	230	632	1,508	167	311	61	54	2,138,650	
東 御 市	芸 術 む ら 公 園	18	1,039	27	708	331	916	123	88	72	82	84	96	78	84	108	90	89	86	82	163,353	4
		17	1,012	102.7	704	308	873	139	86	74	86	80	96	73	86	102	83	87	81	78	176,553	
"	湯 の 丸 高 原	18	6,051	△ 370	2,590	3,461	5,347	704	627	456	355	76	164	1,442	1,300	1,012	297	60	7	255	888,690	2
		17	6,421	94.2	2,860	3,561	5,719	702	628	500	361	76	164	1,642	1,420	1,012	297	60	6	255	971,590	
"	海 野 宿	18	2,370	27	399	1,971	2,370	0	30	35	40	100	250	160	380	480	330	235	270	60	94,350	4
		17	2,343	101.2	388	1,955	2,343	0	29	18	20	85	287	155	378	475	336	241	261	58	89,015	
長 和 町	北 白 樺 高 原	18	2,779	△ 70	547	2,232	1,818	961	848	811	527	7	56	7	60	154	53	29	7	220	1,423,240	2
		17	2,849	97.5	554	2,295	1,835	1,014	862	827	537	7	54	7	62	160	61	30	11	231	1,492,060	
"	中 山 道 笠 取 峠	18	112	△ 10	4	108	14	98	6	4	6	6	22	4	14	26	11	3	2	8	46,500	2
		17	122	91.8	18	104	14	108	6	4	6	7	25	6	14	25	16	3	2	8	50,250	
"	美 ケ 原 高 原	18	3,931	△ 1,042	1,135	2,796	3,721	210	3	3	3	18	188	66	954	1,666	681	308	38	3	673,670	2
		17	4,973	79.0	829	4,144	4,707	266	2	2	2	22	79	65	1,346	2,383	711	318	40	3	1,352,500	

(注: 類型欄の数値は、1が山岳、2が高原・湖沼、3が温泉、4が名所・旧跡を示す。)

(単位:百人、%、千円)

市町村名	観 光 地 名	年	利用者延数		県内県外別		日帰り・宿泊別		月 別												観光消費額計	類型
			合 計	増減・18/17比	県 内	県 外	日帰り客	延宿泊客	1 月	2 月	3 月	4 月	5 月	6 月	7 月	8 月	9 月	10 月	11 月	12 月		
青 木 村	田 沢 温 泉	18	327	△ 47	129	198	69	258	28	23	26	26	25	22	27	41	20	35	31	23	185,400	3
		17	374	87.4	150	224	70	304	32	22	29	28	33	23	28	60	24	37	35	23	214,500	
"	沓 掛 温 泉	18	87	△ 13	36	51	9	78	3	7	7	5	4	3	3	24	10	9	9	3	51,900	3
		17	100	87.0	41	59	12	88	5	3	6	4	9	5	4	26	15	9	9	5	59,200	
上 小 地 方 事 務 所 計		18	57,582	△ 4,524	23,597	33,985	38,811	18,771	4,531	3,790	3,519	4,072	4,698	4,173	7,531	10,356	5,162	3,987	3,482	2,281	15,906,914	
		17	59,276	97.1	22,342	36,934	39,153	20,123	4,715	3,914	3,465	3,248	4,424	4,196	8,372	11,733	5,108	4,215	3,330	2,556	17,598,522	
東 信 州 計		18	203,328	△ 2,400	60,409	142,919	125,802	77,526	12,590	11,260	10,086	10,537	16,921	13,848	25,880	47,991	21,697	14,612	10,776	7,130	66,936,311	
		17	205,728	98.8	56,822	148,906	127,835	77,893	12,733	11,599	9,734	9,919	16,236	14,522	27,538	49,534	21,827	14,693	10,086	7,307	69,540,331	
岡 谷 市	塩 嶺 御 野 立 公 園	18	2,454	△ 129	1,889	565	2,454	0	8	9	28	180	700	360	180	420	290	170	80	29	171,780	2
		17	2,583	95.0	1,988	595	2,583	0	10	10	30	178	685	350	300	470	300	150	70	30	180,810	
"	鳥 居 平 園	18	1,367	△ 406	1,007	360	1,367	0	0	0	0	95	349	129	77	288	164	213	52	0	82,020	2
		17	1,773	77.1	1,303	470	1,773	0	0	0	0	125	425	188	178	412	177	225	43	0	106,380	
諏 訪 市	上 諏 訪 温 泉 湖	18	42,130	△ 2,199	8,123	34,007	30,992	11,138	2,086	1,768	1,743	2,176	3,879	3,104	6,066	9,404	4,523	3,479	2,266	1,636	13,461,085	3
		17	44,329	95.0	8,465	35,864	32,739	11,590	2,040	1,876	1,756	2,195	3,862	3,109	6,504	10,561	5,046	3,513	2,193	1,674	14,117,450	
"	諏 訪 大 社	18	5,429	747	1,556	3,873	5,429	0	2,513	166	240	300	289	307	252	267	269	326	358	142	1,221,525	4
		17	4,682	116.0	1,333	3,349	4,682	0	2,114	167	177	269	264	199	237	252	245	315	305	138	1,053,450	
"	霧 ケ 峰 高 原	18	30,520	△ 1,883	8,745	21,775	29,216	1,304	217	173	165	861	2,971	3,021	8,131	6,631	2,963	3,386	1,556	445	7,278,568	2
		17	32,403	94.2	9,260	23,143	30,909	1,494	217	182	175	877	3,019	3,031	8,802	7,573	3,067	3,418	1,552	490	7,751,955	
茅 野 市	蓼 科	18	15,843	△ 839	1,772	14,071	9,422	6,421	968	603	563	669	940	854	2,389	3,754	2,375	1,170	615	943	5,171,480	2
		17	16,682	95.0	1,851	14,831	9,918	6,764	1,016	608	580	698	955	874	2,602	3,838	2,453	1,305	659	1,094	5,445,900	
"	白 樺 湖	18	9,960	△ 1,090	1,122	8,838	5,971	3,989	508	404	325	437	794	504	1,582	2,329	1,239	979	318	541	3,275,850	2
		17	11,050	90.1	1,239	9,811	6,645	4,405	539	451	369	511	819	567	1,912	2,479	1,472	1,060	323	548	3,629,540	
"	奥 蓼 科 温 泉	18	1,208	△ 296	143	1,065	740	468	48	21	32	50	109	69	144	389	90	117	64	75	264,800	3
		17	1,504	80.3	175	1,329	931	573	62	37	43	64	102	101	244	489	102	121	61	78	326,590	
"	八 ケ 岳	18	2,406	26	205	2,201	813	1,593	93	101	87	46	113	184	274	386	305	342	272	203	699,650	1
		17	2,380	101.1	203	2,177	803	1,577	96	99	87	47	108	180	304	366	300	328	265	200	692,480	
"	車 山 高 原	18	7,483	△ 426	739	6,744	4,298	3,185	711	514	529	148	606	536	1,215	1,676	616	379	155	398	2,516,460	2
		17	7,909	94.6	779	7,130	4,549	3,360	739	545	554	149	598	534	1,451	1,693	655	402	165	424	2,658,080	
"	尖 石 考 古 館	18	341	△ 27	146	195	341	0	4	5	10	18	41	40	65	59	38	38	16	7	10,230	4
		17	368	92.7	166	202	368	0	3	4	9	17	41	33	75	83	35	47	17	4	11,040	
下 諏 訪 町	下 諏 訪 温 泉 湖	18	4,896	△ 202	2,180	2,716	3,001	1,895	526	228	307	353	436	257	280	1,165	263	327	361	393	2,807,111	3
		17	5,098	96.0	2,096	3,002	3,096	2,002	491	256	267	334	435	236	352	1,277	324	388	356	382	2,873,599	
"	諏 訪 大 社	18	7,292	△ 702	2,645	4,647	7,292	0	2,279	193	267	303	409	285	694	1,169	327	393	420	553	72,920	4
		17	7,994	91.2	2,784	5,210	7,994	0	1,928	192	242	306	426	327	924	1,770	386	520	434	539	79,940	
"	八 島 高 原	18	8,370	△ 1,518	2,500	5,870	8,338	32	1	1	1	44	895	1,473	1,548	2,166	1,147	899	194	1	709,286	2
		17	9,888	84.6	2,968	6,920	9,841	47	3	3	2	92	978	1,611	2,696	2,298	1,273	765	164	3	841,446	
富 士 見 町	入 笠 山	18	3,021	△ 101	596	2,425	2,687	334	603	590	283	69	92	406	237	310	200	83	43	105	1,041,530	1
		17	3,122	96.8	621	2,501	2,780	342	600	634	296	51	114	414	236	310	203	81	35	148	1,080,050	
"	富 士 見 高 原	18	4,371	△ 387	1,156	3,215	3,071	1,300	578	421	217	202	299	389	463	1,008	303	183	119	189	1,589,970	2
		17	4,758	91.9	1,263	3,495	3,340	1,418	562	487	230	208	307	438	640	1,000	354	200	113	219	1,731,330	
"	釜 無 溪 谷	18	20	0	8	12	20	0	0	0	0	2	3	4	3	4	2	2	0	0	1,820	2
		17	20	100.0	8	12	20	0	0	0	0	2	3	4	3	4	2	2	0	0	1,820	
原 村	八 ケ 岳 中 央 高 原	18	2,335	△ 30	1,168	1,167	1,044	1,291	83	78	79	83	241	109	215	902	184	175	111	75	1,358,180	2
		17	2,365	98.7	1,017	1,348	858	1,507	89	99	82	111	317	183	226	598	203	209	138	110	1,424,400	
諏 訪 ( 諏 訪 地 方 事 務 所 ) 計		18	149,446	△ 9,462	35,700	113,746	116,496	32,950	11,226	5,275	4,876	6,036	13,166	12,031	23,815	32,327	15,298	12,661	7,000	5,735	41,734,265	
		17	158,908	94.0	37,519	121,389	123,829	35,079	10,509	5,650	4,899	6,234	13,458	12,379	27,686	35,473	16,597	13,049	6,893	6,081	44,006,260	
伊 那 市	羽 広	18	4,239	430	2,524	1,715	3,907	332	352	358	509	424	413	311	274	412	302	312	335	237	568,355	2
		17	3,809	111.3	2,286	1,523	3,499	310	344	341	435	357	351	254	263	371	267	321	291	214	854,909	
"	伊 那 西 部 高 原	18	3,101	△ 133	1,815	1,286	2,987	114	376	289	268	192	237	245	280	396	200	258	212	148	474,399	2
		17	3,234	95.9	1,872	1,362	3,054	180	350	334	275	194	241	272	315	414	200	262	210	167	511,364	

(注: 類型欄の数値は、1が山岳、2が高原・湖沼、3が温泉、4が名所・旧跡を示す。)

(単位:百人、%、千円)

市町村名	観 光 地 名	年	利用者延数		県内県外別		日帰り・宿泊別		月 別												観光消費額計	類型
			合 計	増減・18/17比	県 内	県 外	日帰り客	延宿泊客	1 月	2 月	3 月	4 月	5 月	6 月	7 月	8 月	9 月	10 月	11 月	12 月		
伊 那 市	高 遠 城 址 公 園	18	4,299	81	1,510	2,789	4,007	292	22	19	34	3,294	309	87	82	148	50	157	76	21	778,080	4
		17	4,218	101.9	1,468	2,750	3,928	290	20	18	32	3,228	311	91	91	135	45	157	73	17	764,430	
"	高 遠 温 泉 さ く ら の 湯	18	1,214	△ 63	967	247	1,214	0	125	100	124	134	109	79	81	104	86	96	92	84	121,400	3
		17	1,277	95.1	1,015	262	1,277	0	126	106	128	128	112	82	88	119	92	104	101	91	127,700	
"	入 笠 山	18	1,112	△ 16	221	891	1,056	56	7	11	7	10	32	244	158	280	174	156	22	11	120,550	1
		17	1,128	98.6	218	910	1,060	68	7	12	7	12	32	256	140	284	186	158	22	12	125,970	
"	遠照寺及び山室溪谷	18	88	0	48	40	88	0	0	0	1	5	26	6	7	10	7	10	12	4	8,410	3
		17	88	100.0	48	40	88	0	0	0	1	5	26	6	7	10	7	10	12	4	8,410	
"	千代田湖・晴ヶ峰 高遠少年自然の家	18	1,047	△ 58	559	488	87	960	40	74	77	99	191	110	83	139	96	77	30	31	143,100	2
		17	1,105	94.8	453	652	61	1,044	31	78	49	90	149	126	185	180	85	71	32	29	152,260	
"	鹿 嶺 高 原	18	118	△ 53	54	64	82	36	0	0	0	2	3	7	14	59	12	9	11	1	49,076	2
		17	171	69.0	71	100	96	75	0	0	0	2	3	7	42	81	15	9	11	1	69,570	
"	美 和 湖	18	1,849	△ 117	515	1,334	1,191	658	2	2	4	12	33	52	250	1,117	240	133	2	2	675,215	2
		17	1,966	94.0	620	1,346	1,280	686	2	2	4	11	30	52	292	1,191	244	134	2	2	696,562	
"	南 ア ル プ ス 北 ア ル プ ス	18	765	△ 116	152	613	282	483	12	4	8	9	25	62	140	259	103	122	13	8	455,154	1
		17	881	86.8	241	640	314	567	12	4	4	9	21	59	203	324	102	124	11	8	528,582	
駒ヶ根市	中 央 ア ル プ ス 駒 ケ 岳	18	2,606	△ 196	780	1,826	2,502	104	19	14	27	64	145	101	257	836	367	618	139	19	1,400,500	1
		17	2,802	93.0	838	1,964	2,680	122	23	33	28	80	158	127	515	750	362	576	139	11	1,513,710	
"	駒 ケ 根 高 原	18	6,753	△ 206	2,019	4,734	3,699	3,054	628	422	338	491	586	356	596	1,245	606	710	446	329	3,647,765	2
		17	6,959	97.0	2,080	4,879	3,861	3,098	597	433	323	489	589	395	705	1,276	639	657	473	383	3,739,655	
"	光 前 寺	18	3,620	23	1,083	2,537	3,620	0	968	90	150	300	370	290	235	279	352	375	191	20	181,000	4
		17	3,597	100.6	1,143	2,454	3,597	0	880	80	130	240	370	290	336	399	320	341	191	20	179,850	
"	駒 ケ 根 シルクミュージアム	18	261	△ 63	74	187	181	80	9	23	14	13	22	19	31	54	19	24	23	10	69,780	4
		17	324	80.6	91	233	250	74	9	16	21	13	27	15	43	49	46	45	26	14	79,410	
辰 野 町	枝 垂 栗 自 生 地	18	256	△ 108	118	138	162	94	0	4	2	17	55	26	11	55	26	40	18	2	14,780	4
		17	364	70.3	235	129	248	116	0	4	2	27	79	37	44	64	30	57	18	2	19,615	
"	中 央 ア ル プ ス 横 川	18	785	△ 14	625	160	681	104	47	43	53	64	87	61	67	80	63	102	74	44	145,085	2
		17	799	98.2	639	160	665	134	48	48	53	66	87	62	71	94	58	94	72	46	159,830	
"	荒 神 山 公 園	18	1,487	△ 32	1,318	169	1,205	282	142	122	146	156	125	121	102	115	104	117	119	118	275,150	3
		17	1,519	97.9	1,344	175	1,233	286	135	122	143	145	122	124	111	128	107	124	127	131	279,600	
箕 輪 町	萱 野 高 原	18	144	52	130	14	138	6	0	0	0	0	23	52	29	15	10	15	0	0	564	2
		17	92	156.5	76	16	72	20	0	0	0	3	25	12	14	19	9	10	0	0	1,229	
"	な が た 自 然 公 園	18	2,765	△ 275	2,414	351	2,508	257	264	197	242	239	254	209	199	286	212	233	223	207	448,330	3
		17	3,040	91.0	2,623	417	2,673	367	301	225	250	239	275	209	252	314	240	266	240	229	461,734	
飯 島 町	千 人 塚 及 び 与 田 切 溪 谷	18	437	△ 7	392	45	381	56	3	3	8	107	64	35	55	89	29	25	16	3	76,100	2
		17	444	98.4	399	45	388	56	3	3	8	109	65	36	56	90	30	25	16	3	77,000	
南箕輪村	大 芝 高 原	18	4,674	229	4,462	212	4,270	404	359	300	405	358	408	317	404	531	401	471	381	339	415,500	2
		17	4,445	105.2	4,239	206	4,065	380	345	280	373	336	382	303	430	530	334	461	374	297	393,250	
"	権 兵 衛 峠	18	93	0	48	45	93	0	0	0	0	0	14	10	4	19	17	19	9	1	0	2
		17	93	100.0	48	45	93	0	0	0	0	0	14	10	4	19	17	19	9	1	0	
"	沢 尻 不 動 尊	18	127	0	127	0	127	0	29	58	13	1	2	3	3	3	3	2	2	8	3,620	4
		17	127	100.0	127	0	127	0	29	58	13	1	2	3	3	3	3	2	2	8	3,620	
中 川 村	陣 馬 形 山	18	14	1	14	0	14	0	1	1	1	1	1	1	2	2	1	1	1	1	0	2
		17	13	107.7	13	0	13	0	1	1	1	1	1	1	1	2	1	1	1	1	0	
"	小 渋 峡	18	367	135	214	153	214	153	12	9	15	16	52	15	28	111	27	41	28	13	76,150	2
		17	232	158.2	88	144	88	144	2	2	3	13	30	5	30	92	19	25	5	6	60,560	
"	ふ れ あ い の 里	18	609	△ 12	486	123	486	123	49	38	45	64	55	34	41	65	43	55	64	56	138,290	4
		17	621	98.1	486	135	486	135	54	49	48	55	51	46	46	61	45	55	63	48	145,100	
宮 田 村	伊 那 峡	18	55	0	31	24	31	24	5	4	4	5	4	4	6	6	5	4	4	4	23,200	2
		17	55	100.0	31	24	31	24	5	4	4	5	4	4	6	6	5	4	4	4	23,200	

(注:類型欄の数値は、1が山岳、2が高原・湖沼、3が温泉、4が名所・旧跡を示す。)

(単位:百人、%、千円)

市町村名	観	光	地	名	年	利用者延数		県内県外別		日帰り・宿泊別		月別												観光消費額計	類型		
						合 計	増減・18/17比	県 内	県 外	日帰り客	延宿泊客	1 月	2 月	3 月	4 月	5 月	6 月	7 月	8 月	9 月	10 月	11 月	12 月				
宮 田 村	駒	ヶ	根	高	原	18	1,094	35	762	332	762	332	91	79	81	89	89	69	105	136	84	97	88	86	487,400	2	
					17	1,059	103.3	689	370	695	364	72	82	73	84	83	73	109	127	78	106	88	84	478,200			
〃	宮	田	高	原	18	0	△ 16	0	0	0	0	0	0	0	0	0	0	0	0	0	0	0	0	0	0	2	
					17	16	0.0	7	9	0	16	0	0	0	0	0	0	6	8	2	0	0	0	0	1,120		
〃	中	央	ア	ル	プ	18	618	△ 109	485	133	484	134	4	3	5	5	4	5	87	254	115	111	22	3	292,990	1	
	駒	ヶ		岳	17	727	85.0	511	216	511	216	5	5	5	6	4	7	214	240	116	100	22	3	348,460			
上伊那地方事務所計					18	44,597	△ 608	23,947	20,650	36,459	8,138	3,566	2,267	2,581	6,171	3,738	2,931	3,631	7,105	3,754	4,390	2,653	1,810	11,089,943			
					17	45,205	98.7	23,999	21,206	36,433	8,772	3,401	2,340	2,413	5,948	3,644	2,964	4,622	7,380	3,704	4,318	2,635	1,836	11,804,900			
飯 田 市	天		龍	峡	18	1,632	△ 63	488	1,144	1,470	162	54	49	92	128	141	90	103	115	130	348	316	66	337,950	4		
					17	1,695	96.3	509	1,186	1,501	194	63	63	101	128	143	92	120	114	135	353	321	62	365,800			
〃	天	龍	舟	下	り	18	1,507	△ 3	452	1,055	1,507	0	28	28	61	114	140	125	89	213	125	231	301	52	452,100	4	
	ラ	イ	ン	下	り	17	1,510	99.8	453	1,057	1,510	0	29	37	46	86	137	126	132	198	134	234	318	33	453,000		
〃	大	平	高	原	18	152	△ 2	48	104	100	52	0	0	0	5	30	25	25	35	12	17	2	1	24,300	2		
					17	154	98.7	48	106	102	52	0	0	0	5	30	26	26	35	12	17	2	1	24,500			
〃	妙	琴	原	高	原	18	219	3	200	19	207	12	3	2	4	18	43	30	21	34	20	23	13	8	10,380	2	
					17	216	101.4	200	16	206	10	3	2	4	18	45	30	22	30	20	22	13	7	9,990			
〃	猿	庫	の	泉	18	274	△ 1	83	191	274	0	3	2	3	23	26	22	30	60	31	37	30	7	5,480	4		
					17	275	99.6	83	192	275	0	3	2	3	23	27	22	33	57	31	36	31	7	5,500			
〃	元	善	光	寺	18	2,063	△ 652	446	1,617	2,063	0	278	106	153	197	183	174	117	145	84	254	287	85	103,150	4		
					17	2,715	76.0	541	2,174	2,715	0	444	144	166	197	212	167	327	155	170	307	335	91	135,750			
〃	野	底	山	園	18	597	△ 14	566	31	583	14	2	2	7	191	108	58	42	78	30	44	30	5	45,475	2		
	森	林	公		17	611	97.7	578	33	597	14	2	2	7	191	113	58	44	76	30	42	39	7	46,525			
〃	伊	那	谷	道	中	18	2,681	540	805	1,876	2,681	0	160	121	175	210	300	170	180	315	220	320	350	160	804,300	4	
					17	2,141	125.2	637	1,504	2,141	0	69	73	108	159	266	152	161	291	177	275	295	115	642,300			
〃	し	ら	び	そ	原	18	504	142	151	353	426	78	0	0	0	27	75	37	47	131	37	100	50	0	44,137	2	
	高				17	362	139.2	84	278	292	70	0	0	0	20	63	20	30	71	30	84	44	0	63,719			
〃	下	栗	の	里	18	319	106	93	226	293	26	0	0	0	17	47	23	27	78	30	64	33	0	29,135	2		
					17	213	149.8	97	116	195	18	0	0	0	8	27	12	12	46	19	53	24	12	20,190			
〃	南	ア	ル	プ	ス	18	24	△ 6	0	24	0	24	0	0	0	2	2	2	4	8	4	2	0	0	8,200	1	
					17	30	80.0	1	29	0	30	2	2	2	2	4	2	2	6	2	4	2	0	0	10,000		
〃	遠	山	温	泉	郷	18	988	△ 24	345	643	926	62	66	41	73	86	118	64	71	142	74	95	97	61	226,459	4	
					17	1,012	97.6	466	546	934	78	64	50	56	94	133	67	98	152	88	79	100	31	226,281			
松川町	松	川	高	原	・	まつ	18	2,582	169	1,889	693	2,138	444	184	154	194	196	221	171	259	337	217	232	263	154	543,240	3
	かわ	温	泉	清	流	苑	17	2,413	107.0	1,750	663	1,959	454	138	134	151	176	218	72	270	371	231	248	271	133	548,334	
高森町	不		動	滝	18	83	4	57	26	83	0	1	1	1	3	10	1	9	30	6	18	2	1	415	2		
					17	79	105.1	64	15	79	0	1	1	1	3	9	1	9	29	6	17	1	1	395			
〃	湯	ヶ		洞	18	1,699	△ 16	1,495	204	1,525	174	172	131	151	137	149	107	116	133	119	155	172	157	242,545	3		
					17	1,715	99.1	1,511	204	1,537	178	176	140	154	139	147	129	116	140	124	148	162	140	245,815			
〃	蘭	ミ	ュ	ー	ジ	ア	ム	・	高	森	18	349	24	141	208	349	0	25	24	25	21	32	18	73	16	27,920	4
					17	325	107.4	177	148	325	0	30	24	37	20	38	27	17	17	16	25	50	24	26,000			
阿南町	新	野	高	原	18	1,550	18	544	1,006	1,526	24	53	52	90	130	166	119	133	224	144	176	178	85	207,980	2		
					17	1,532	101.2	537	995	1,508	24	47	45	73	128	166	118	146	220	153	174	200	62	205,640			
〃	富	草	・	阿	南	18	1,343	△ 36	806	537	1,255	88	110	77	111	101	130	89	102	175	118	110	124	96	300,800	3	
	温				17	1,379	97.4	825	554	1,289	90	117	61	122	114	159	119	97	172	109	109	118	82	310,150			
〃	和	知	野	川	二	18	92	△ 6	16	76	0	92	0	0	0	12	2	12	52	10	4	0	0	0	7,100	2	
	キ	ャ	ン	ブ	瀬	17	98	93.9	19	79	0	98	0	0	0	4	12	2	12	58	6	4	0	0	7,720		
清内路村	ふ	る	さ	と	村	18	93	△ 205	16	77	39	54	0	0	0	5	21	4	16	30	8	6	3	0	41,892	2	
	自	然	園		17	298	31.2	31	267	96	202	0	0	0	0	11	27	9	63	122	26	18	15	7	92,831		
阿智村	富	士	見	台	18	140	5	42	98	130	10	0	0	0	1	7	1	8	29	10	47	37	0	26,550	2		
	高			原	17	135	103.7	41	94	119	16	0	0	0	2	5	7	16	24	15	34	32	0	24,200			

(注: 類型欄の数値は、1が山岳、2が高原・湖沼、3が温泉、4が名所・旧跡を示す。)



(単位: 百人、%、千円)

市町村名	観光地名	年	利用者延数		県内県外別		日帰り・宿泊別		月別												観光消費額計	類型
			合計	増減・18/17比	県内	県外	日帰り客	延泊客	1月	2月	3月	4月	5月	6月	7月	8月	9月	10月	11月	12月		
阿智村	昼神温泉	18	7,757	△ 185	895	6,862	3,029	4,728	582	597	643	677	798	633	596	679	533	751	833	435	4,790,850	3
		17	7,942	97.7	928	7,014	3,068	4,874	604	599	660	679	780	678	612	704	556	750	847	473	4,914,250	
"	長岳寺	18	182	△ 6	64	118	182	0	3	2	5	20	25	17	16	21	21	21	20	11	0	4
		17	188	96.8	63	125	188	0	3	2	5	20	26	18	16	22	21	21	22	12	0	
"	園原の里	18	2,654	96	607	2,047	2,306	348	364	303	193	100	208	107	233	348	141	316	278	63	831,000	2
		17	2,558	103.8	595	1,963	2,184	374	332	346	198	85	208	108	226	326	142	249	213	125	804,800	
"	治部坂高原	18	1,324	△ 395	205	1,119	848	476	295	207	147	52	79	35	69	176	66	68	58	72	332,594	2
		17	1,719	77.0	401	1,318	1,243	476	312	266	196	66	118	63	108	235	80	74	68	133	492,236	
"	あららぎ高原	18	1,419	△ 74	340	1,079	875	544	265	198	113	61	103	73	88	144	84	90	114	86	586,403	2
		17	1,493	95.0	401	1,092	949	544	237	240	134	65	104	78	86	144	83	96	103	123	639,193	
平谷村	平谷高原	18	782	△ 134	38	744	692	90	201	145	3	26	52	27	66	104	50	49	39	20	366,800	2
		17	916	85.4	46	870	860	56	229	224	76	18	40	23	52	89	44	40	31	50	400,000	
"	信州平谷温泉	18	2,300	245	117	2,183	2,220	80	240	172	150	145	212	115	191	356	176	178	182	183	158,600	3
		17	2,055	111.9	105	1,950	1,993	62	231	182	150	135	194	114	163	273	151	179	188	95	136,540	
根羽村	茶臼山高原	18	407	△ 70	25	382	377	30	0	0	0	13	61	66	65	148	29	25	0	0	10,585	2
		17	477	85.3	36	441	455	22	0	0	0	14	72	78	74	169	31	29	10	0	8,575	
"	根羽川漁場	18	45	11	10	35	45	0	0	0	0	19	7	10	5	3	1	0	0	0	6,570	2
		17	34	132.4	8	26	34	0	0	0	0	12	5	6	6	4	1	0	0	0	5,440	
"	丸山高原	18	201	3	36	165	181	20	0	0	6	16	20	22	28	36	22	22	23	6	286,620	2
		17	198	101.5	46	152	174	24	0	0	5	21	24	17	29	39	19	21	21	2	358,499	
"	赤坂高原	18	1,242	△ 24	240	1,002	1,204	38	73	56	78	108	166	82	111	201	70	118	137	42	188,265	2
		17	1,266	98.1	240	1,026	1,230	36	73	70	77	104	144	85	119	205	70	117	148	54	187,409	
下条村	下條温泉郷	18	3,244	△ 217	976	2,268	2,606	638	223	201	281	260	326	229	225	363	201	253	454	228	965,100	3
		17	3,461	93.7	1,038	2,423	2,765	696	209	204	249	257	350	242	253	388	261	361	471	216	1,041,150	
売木村	うるぎ自然休養村	18	1,537	△ 65	78	1,459	1,019	518	14	13	48	115	299	150	139	479	128	77	58	17	307,020	2
		17	1,602	95.9	93	1,509	1,078	524	17	18	50	119	311	155	149	495	132	79	60	17	322,470	
天龍村	和知野川	18	248	51	134	114	117	131	0	0	0	3	63	9	27	103	37	6	0	0	1,320	2
		17	197	125.9	103	94	85	112	0	0	0	15	18	10	36	103	13	2	0	0	1,100	
"	天龍温泉	18	570	7	112	458	570	0	31	27	42	47	62	41	44	81	52	56	58	29	59,079	3
		17	563	101.2	113	450	563	0	30	29	43	49	66	43	51	77	47	55	55	18	56,304	
泰阜村	万古溪谷	18	48	△ 7	24	24	16	32	0	0	0	0	10	0	17	20	1	0	0	0	2,400	2
		17	55	87.3	29	26	19	36	0	0	0	0	10	3	0	20	1	0	20	1	2,750	
"	あいパーク	18	35	△ 5	26	9	35	0	0	0	0	3	12	2	3	8	2	3	2	0	892	2
		17	40	87.5	30	10	40	0	0	0	0	4	12	4	4	7	3	3	3	0	992	
喬木村	矢筈公園	18	47	0	26	21	33	14	0	0	0	4	12	6	7	10	4	2	2	0	2,340	4
		17	47	100.0	26	21	33	14	0	0	0	4	12	6	7	10	4	2	2	0	2,340	
"	阿島大藤	18	130	△ 20	97	33	130	0	0	0	0	10	120	0	0	0	0	0	0	0	13,000	4
		17	150	86.7	111	39	150	0	0	0	0	20	130	0	0	0	0	0	0	0	15,000	
豊丘村	松茸の里越	18	25	15	15	10	25	0	0	0	0	0	0	0	0	0	0	25	0	0	25,380	4
		17	10	250.0	5	5	10	0	0	0	0	0	0	0	0	0	0	10	0	0	10,700	
大鹿村	南アルプス	18	223	△ 22	88	135	15	208	3	3	5	3	10	12	61	64	47	7	5	3	126,210	1
		17	245	91.0	20	225	15	230	3	3	7	3	12	14	65	72	49	9	5	3	139,330	
"	小渋水系	18	648	△ 13	262	386	256	392	8	4	31	167	56	75	40	106	48	71	29	13	229,980	2
		17	661	98.0	20	641	261	400	8	6	32	172	56	76	40	106	48	74	30	13	234,480	
下伊那地方事務所計		18	43,959	△ 826	13,098	30,861	34,356	9,603	3,441	2,718	2,885	3,461	4,662	3,043	3,460	5,827	3,180	4,467	4,653	2,162	12,780,516	
		17	44,785	98.2	13,109	31,676	34,777	10,008	3,476	2,969	2,913	3,390	4,673	3,079	3,849	5,872	3,290	4,454	4,670	2,150	13,238,198	
伊那路計		18	88,556	△ 1,434	37,045	51,511	70,815	17,741	7,007	4,985	5,466	9,632	8,400	5,974	7,091	12,932	6,934	8,857	7,306	3,972	23,870,459	
		17	89,990	98.4	37,108	52,882	71,210	18,780	6,877	5,309	5,326	9,338	8,317	6,043	8,471	13,252	6,994	8,772	7,305	3,986	25,043,098	
木曽町	木曽駒高原	18	4,678	3,433	945	3,733	3,561	1,117	181	220	102	227	350	206	808	1,456	623	325	110	70	1,314,950	2
		17	1,245	375.7	204	1,041	815	430	7	124	78	54	61	67	112	372	173	121	51	25	683,110	

(注: 類型欄の数値は、1が山岳、2が高原・湖沼、3が温泉、4が名所・旧跡を示す。)

(単位: 百人、%、千円)

市町村名	観光地名	年	利用者延数		県内県外別		日帰り・宿泊別		月別												観光消費額計	類型
			合計	増減・18/17比	県内	県外	日帰り客	延宿泊客	1月	2月	3月	4月	5月	6月	7月	8月	9月	10月	11月	12月		
木曽町	木曽福島	18	3,866	△ 118	548	3,318	2,600	1,266	461	421	240	102	140	138	307	934	498	221	182	222	2,218,500	4
		17	3,984	97.0	585	3,399	2,591	1,393	473	433	250	100	138	142	307	942	516	220	187	276	2,310,080	
"	木曽駒高原	18	0	△ 3,444	0	0	0	0	0	0	0	0	0	0	0	0	0	0	0	0	0	2
		17	3,444	0.0	741	2,703	2,736	708	179	112	37	173	284	130	703	1,072	442	201	56	55	650,400	
"	德音寺院	18	215	60	119	96	215	0	1	10	15	17	34	21	15	31	20	30	18	3	17,145	4
		17	155	138.7	45	110	155	0	1	1	3	12	24	15	20	29	14	21	13	2	11,625	
"	開田高原	18	3,129	27	231	2,898	2,353	776	315	274	293	173	278	139	186	559	217	290	176	229	1,402,670	2
		17	3,102	100.9	231	2,871	2,272	830	335	266	263	153	287	140	258	613	211	255	149	172	1,404,830	
"	御岳山	18	2,065	366	644	1,421	1,695	370	176	167	138	130	117	73	150	349	279	344	90	52	1,625,500	1
		17	1,699	121.5	528	1,171	1,391	308	162	175	156	98	105	63	193	284	163	156	66	78	1,337,540	
"	御嶽の里	18	745	9	159	586	341	404	33	20	7	26	68	35	138	193	80	95	42	8	597,260	1
		17	736	101.2	149	587	338	398	34	19	7	24	63	35	146	189	75	94	42	8	590,000	
上松町	寝覚の床	18	1,933	△ 548	350	1,583	1,701	232	128	63	94	112	208	117	168	258	189	295	237	64	462,000	4
		17	2,481	77.9	297	2,184	2,251	230	266	72	83	147	206	138	432	397	213	315	129	83	576,700	
"	中央アルプス 木曽駒ヶ岳	18	73	△ 14	3	70	3	70	0	0	0	0	0	0	17	31	19	6	0	0	33,850	1
		17	87	83.9	3	84	3	84	0	0	0	0	0	0	23	41	17	6	0	0	40,500	
"	赤自然休養林	18	1,241	333	332	909	1,157	84	0	0	0	11	161	94	130	392	109	276	68	0	275,500	2
		17	908	136.7	221	687	844	64	0	0	0	14	110	80	134	270	78	187	35	0	204,000	
南木曽町	田立の滝	18	65	△ 55	0	65	55	10	0	0	1	5	6	5	5	6	5	20	12	0	4,000	4
		17	120	54.2	0	120	86	34	0	0	0	5	6	5	22	34	16	20	12	0	12,440	
"	妻籠宿	18	6,545	△ 404	393	6,152	6,369	176	156	257	393	556	790	575	467	636	757	683	1,018	257	839,080	4
		17	6,949	94.2	371	6,578	6,791	158	127	186	365	579	824	603	572	839	541	877	1,183	253	885,820	
"	富貴畑高原 温泉郷	18	310	△ 134	16	294	166	144	18	19	19	26	31	20	23	33	23	34	41	23	148,400	2
		17	444	69.8	25	419	258	186	28	24	25	35	47	37	35	50	33	49	54	27	200,400	
"	柿其溪谷	18	137	6	0	137	109	28	0	5	5	6	10	10	10	23	10	25	32	1	15,950	2
		17	131	104.6	0	131	103	28	0	5	5	6	10	9	12	27	10	24	22	1	15,650	
"	南木曽山麓	18	151	△ 6	0	151	77	74	0	0	0	7	16	9	22	52	32	9	4	0	31,750	2
		17	157	96.2	0	157	79	78	0	0	0	7	16	9	25	55	32	9	4	0	33,250	
"	南木曽温泉郷	18	732	△ 108	42	690	258	474	46	48	55	67	73	48	45	88	53	76	85	48	466,350	3
		17	840	87.1	51	789	320	520	57	56	65	74	92	71	62	88	56	86	87	46	519,000	
木祖村	やぶはら高原	18	1,419	△ 383	246	1,173	1,039	380	333	246	197	15	89	55	96	215	45	21	8	99	215,660	2
		17	1,802	78.7	303	1,499	1,218	584	395	303	242	28	127	38	107	225	67	51	5	214	286,650	
"	鳥居峠	18	82	7	17	65	82	0	0	0	0	2	7	36	4	10	4	11	6	2	5,740	2
		17	75	109.3	19	56	75	0	0	0	0	2	7	29	4	10	4	11	6	2	5,250	
"	奥木曽湖	18	113	△ 19	26	87	113	0	0	0	1	10	15	8	25	20	9	17	8	0	0	2
		17	132	85.6	42	90	132	0	1	2	9	8	14	15	26	22	11	15	7	2	0	
王滝村	御岳山	18	579	13	90	489	473	106	4	4	5	4	15	43	87	288	60	52	12	5	184,860	1
		17	566	102.3	95	471	460	106	4	4	5	4	15	40	105	261	59	52	12	5	196,350	
"	御岳高原	18	2,506	△ 204	290	2,216	2,028	478	287	266	250	95	68	75	300	488	190	168	102	217	1,365,100	2
		17	2,710	92.5	330	2,380	2,191	519	345	341	333	89	58	60	355	466	189	183	102	189	1,481,190	
"	王滝川溪谷	18	206	3	22	184	170	36	1	1	4	2	23	14	32	100	12	13	2	2	41,450	2
		17	203	101.5	22	181	171	32	1	1	4	2	23	14	33	96	12	13	2	2	40,030	
大桑村	定勝寺	18	124	△ 3	20	104	110	14	7	5	9	5	12	5	11	37	10	9	6	8	11,500	4
		17	127	97.6	41	86	117	10	7	5	9	5	13	5	12	38	10	9	6	8	9,850	
"	鹿ノ湯	18	51	0	10	41	31	20	6	1	2	4	4	3	3	10	3	5	4	6	12,800	3
		17	51	100.0	11	40	30	21	6	1	2	4	4	2	4	10	3	5	4	6	13,150	
"	阿寺溪谷	18	623	△ 84	18	605	495	128	14	11	18	50	77	59	53	135	56	57	55	38	199,300	2
		17	707	88.1	273	434	569	138	14	11	18	52	80	57	75	190	61	58	54	37	226,300	
"	伊奈川溪谷	18	24	△ 4	1	23	20	4	1	0	1	1	5	3	1	7	2	1	0	2	3,000	2
		17	28	85.7	12	16	28	0	1	0	1	1	5	3	2	10	2	1	0	2	2,800	

(注: 類型欄の数値は、1が山岳、2が高原・湖沼、3が温泉、4が名所・旧跡を示す。)

(単位:百人、%、千円)

市町村名	観 光 地 名	年	利用者延数		県内県外別		日帰り・宿泊別		月 別												観光消費額計	類型
			合 計	増減・18/17比	県 内	県 外	日帰り客	延宿泊客	1 月	2 月	3 月	4 月	5 月	6 月	7 月	8 月	9 月	10 月	11 月	12 月		
大 桑 村	の ぞ き ど 高 原	18	180	△ 90	6	174	124	56	0	0	0	3	13	0	29	124	11	0	0	0	32,600	2
		17	270	66.7	12	258	168	102	0	0	0	3	13	0	45	185	24	0	0	0	50,700	
山 口 村	馬 籠 宿	18	0	△ 161	0	0	0	0	0	0	0	0	0	0	0	0	0	0	0	0	0	4
		17	161	0.0	16	145	161	0	62	99	0	0	0	0	0	0	0	0	0	0	12,880	
〃	賤 母 森 林 公 園	18	0	△ 208	0	0	0	0	0	0	0	0	0	0	0	0	0	0	0	0	0	2
		17	208	0.0	21	187	208	0	57	151	0	0	0	0	0	0	0	0	0	0	20,800	
木曽路(木曽地方事務所)計		18	31,792	△ 1,730	4,528	27,264	25,345	6,447	2,168	2,038	1,849	1,656	2,610	1,791	3,132	6,475	3,316	3,083	2,318	1,356	11,524,915	
		17	33,522	94.8	4,648	28,874	26,561	6,961	2,562	2,391	1,960	1,679	2,632	1,807	3,824	6,815	3,032	3,039	2,288	1,493	11,821,295	
松 本 市	松 本 城	18	6,712	91	672	6,040	6,712	0	261	145	283	808	705	407	513	1,034	600	1,000	788	168	325,010	4
		17	6,621	101.4	663	5,958	6,621	0	258	174	276	798	680	327	473	1,076	684	956	623	296	309,611	
〃	美 ケ 原 温 泉 郷	18	6,927	6	3,623	3,304	3,341	3,586	562	493	542	524	603	519	572	725	578	644	607	558	2,725,320	3
		17	6,921	100.1	3,580	3,341	3,247	3,674	557	482	510	493	564	519	576	738	573	667	630	612	2,736,340	
〃	崖 の 湯 温 泉	18	28	△ 12	15	13	2	26	2	2	3	2	2	3	2	2	2	2	4	2	10,290	3
		17	40	70.0	22	18	2	38	6	4	3	4	2	3	2	4	2	4	4	2	14,790	
〃	美 ケ 原 高 原	18	5,907	△ 490	887	5,020	4,829	1,078	40	44	13	93	817	536	573	1,632	641	1,238	257	23	1,602,610	2
		17	6,397	92.3	960	5,437	5,361	1,036	36	46	13	159	853	656	926	1,530	807	1,138	212	21	1,720,210	
〃	浅 間 温 泉	18	6,224	△ 199	981	5,243	1,749	4,475	473	396	464	408	513	397	420	702	457	761	655	578	3,066,380	3
		17	6,423	96.9	1,014	5,409	1,803	4,620	517	428	481	427	484	412	466	693	457	775	661	622	3,164,110	
〃	美 鈴 湖	18	752	△ 47	147	605	701	51	64	14	17	6	79	29	79	198	88	111	33	34	192,000	2
		17	799	94.1	157	642	774	25	59	31	22	14	83	45	130	174	106	87	15	33	201,800	
〃	扉 温 泉	18	1,092	△ 28	306	786	534	558	79	75	85	90	111	88	90	128	104	111	71	60	618,200	3
		17	1,120	97.5	339	781	599	521	76	75	83	79	99	87	100	125	106	115	103	72	617,800	
〃	福 寿 草 の 里	18	816	△ 88	519	297	682	134	20	51	438	27	30	16	23	35	35	76	44	21	410,175	2
		17	904	90.3	490	414	744	160	20	25	442	26	28	22	28	45	40	72	41	115	199,841	
〃	奈 川 温 泉	18	455	△ 57	205	250	213	242	19	24	23	22	44	84	50	37	40	63	24	25	170,450	3
		17	512	88.9	233	279	224	288	19	24	24	22	43	87	67	68	45	61	24	28	303,850	
〃	奈 川 渡 ダ ム	18	538	△ 155	107	431	538	0	12	16	24	30	51	39	64	108	52	77	50	15	0	4
		17	693	77.6	146	547	693	0	0	0	0	9	27	37	102	245	80	95	48	50	105,750	
〃	野 麦 峠	18	268	△ 317	44	224	268	0	0	0	0	5	40	73	35	30	30	30	25	0	0	1
		17	585	45.8	255	330	585	0	0	0	0	5	40	75	80	200	60	76	49	0	93,500	
〃	奈 川 高 原	18	805	△ 44	112	693	463	342	221	188	160	8	20	24	13	25	16	32	15	83	379,350	2
		17	849	94.8	362	487	407	442	211	181	181	8	19	24	20	43	18	31	16	97	501,350	
〃	上 高 地	18	15,429	946	765	14,664	12,686	2,743	10	14	13	272	2,125	1,556	1,769	3,428	2,347	3,258	624	13	9,314,250	1
		17	14,483	106.5	717	13,766	11,686	2,797	16	13	15	325	2,038	1,470	1,699	3,221	2,211	2,916	546	13	8,896,200	
〃	乗 鞍 高 原	18	5,443	△ 80	811	4,632	2,447	2,996	554	525	334	48	143	175	435	1,733	444	519	300	233	3,351,400	2
		17	5,523	98.6	823	4,700	2,371	3,152	513	541	356	71	164	177	581	1,740	528	523	86	243	3,396,500	
〃	白 骨 温 泉	18	2,993	208	442	2,551	571	2,422	132	122	137	186	294	219	252	457	326	427	303	138	2,800,300	3
		17	2,785	107.5	410	2,375	663	2,122	119	125	116	151	309	196	239	452	277	410	278	113	2,524,950	
〃	くだものと道祖神の里	18	627	21	494	133	489	138	33	31	58	53	54	38	66	114	44	49	48	39	334,200	4
		17	606	103.5	513	93	468	138	32	31	51	46	51	39	68	118	40	46	46	38	323,700	
塩 尻 市	高 ボ ッ チ 高 原	18	1,089	37	488	601	1,071	18	0	0	0	27	114	321	288	211	105	16	5	2	199,850	2
		17	1,052	103.5	610	442	1,034	18	0	0	0	26	107	304	276	218	98	14	5	4	193,700	
〃	平 出 遺 跡	18	313	△ 110	195	118	313	0	3	3	6	16	107	31	27	34	45	26	12	3	655	4
		17	423	74.0	294	129	423	0	3	3	6	8	103	152	26	35	44	25	12	6	2,993	
〃	み ど り 湖	18	366	△ 65	277	89	284	82	7	12	17	39	43	32	30	52	41	42	37	14	73,500	2
		17	431	84.9	349	82	349	82	20	32	36	40	42	33	43	50	40	39	36	20	80,000	
〃	チ ロ ル の 森	18	1,075	△ 284	768	307	1,075	0	0	0	19	78	287	70	93	291	78	103	53	3	301,740	2
		17	1,359	79.1	771	588	1,359	0	4	0	24	105	386	65	116	377	123	95	61	3	381,570	
〃	奈 良 井 宿	18	4,766	1,831	884	3,882	4,289	477	13	104	139	238	558	442	382	504	665	817	784	120	526,447	4
		17	2,935	162.4	935	2,000	2,487	448	6	40	71	61	186	330	301	1,012	237	416	243	32	380,344	

(注:類型欄の数値は、1が山岳、2が高原・湖沼、3が温泉、4が名所・旧跡を示す。)

(単位:百人、%、千円)

市町村名	観 光 地 名	年	利用者延数		県内県外別		日帰り・宿泊別		月 別												観光消費額計	類型
			合 計	増減・18/17比	県 内	県 外	日帰り客	延宿泊客	1 月	2 月	3 月	4 月	5 月	6 月	7 月	8 月	9 月	10 月	11 月	12 月		
塩 尻 市	平 沢	18	2,272	1,410	404	1,868	2,272	0	23	79	90	167	269	253	174	322	235	364	240	56	334,195	4
		17	862	263.6	404	458	862	0	24	25	40	54	103	90	80	140	83	117	77	29	127,365	
安曇野市	と よ し な 「安曇野の里」	18	2,026	140	1,550	476	1,822	204	149	121	158	152	210	137	169	287	167	171	164	141	270,940	4
		17	1,886	107.4	1,442	444	1,706	180	129	111	130	136	172	124	175	282	154	174	165	134	248,900	
〃	中 房	18	219	△ 366	60	159	127	92	0	0	0	3	22	16	28	65	30	38	14	3	148,495	3
		17	585	37.4	171	414	185	400	2	0	0	8	47	27	126	147	81	121	24	2	412,475	
〃	アルプス銀座	18	525	△ 167	108	417	7	518	0	0	0	4	24	8	89	253	81	46	12	8	382,550	1
		17	692	75.9	139	553	38	654	2	0	0	4	7	16	102	389	104	64	2	2	498,123	
〃	穂 高 温 泉 郷	18	7,287	3,189	3,122	4,165	4,813	2,474	385	346	454	512	739	549	685	1,159	649	725	660	424	4,957,279	3
		17	4,098	177.8	1,767	2,331	1,056	3,042	365	268	380	237	242	228	332	636	434	353	272	351	3,221,964	
〃	碓 山 美 術 館 ・わさび園周辺	18	10,160	275	4,460	5,700	9,946	214	180	196	449	893	1,706	1,056	895	1,517	1,101	1,200	655	312	6,390,660	4
		17	9,885	102.8	4,182	5,703	9,563	322	147	103	554	564	1,544	600	1,316	1,942	1,349	1,018	628	120	6,239,305	
〃	室 山 公 園 アグリパーク	18	2,582	85	2,302	280	2,302	280	232	170	202	208	258	169	197	305	188	224	213	216	566,200	4
		17	2,497	103.4	2,221	276	2,221	276	215	175	191	197	261	162	196	288	188	217	217	190	553,300	
〃	須 砂 渡	18	2,106	△ 646	1,626	480	1,504	602	193	178	196	195	216	145	167	183	147	163	173	150	696,738	2
		17	2,752	76.5	1,913	839	1,978	774	206	164	191	176	270	186	270	414	243	254	205	173	769,025	
〃	長 峰 山	18	413	101	229	184	291	122	8	9	13	43	39	29	34	52	47	53	50	36	98,550	2
		17	312	132.4	155	157	190	122	7	4	12	40	36	33	41	53	26	25	24	11	83,400	
〃	龍 門 湖 公 園 ・あやめ公園	18	1,747	133	1,285	462	1,747	0	0	0	1	6	12	1,100	17	590	15	3	1	2	174,700	4
		17	1,614	108.2	1,278	336	1,614	0	0	0	1	5	11	930	19	614	25	6	1	2	161,400	
〃	国 営 アルプス あづみ野公園	18	2,353	152	1,353	1,000	2,353	0	28	52	60	130	419	101	214	390	122	332	110	395	88,928	2
		17	2,201	106.9	1,243	958	2,201	0	23	44	47	165	471	121	266	412	175	335	93	49	90,276	
麻 績 村	聖 高 原	18	1,483	△ 12	1,039	444	1,134	349	49	67	40	30	131	46	226	517	261	54	45	17	278,721	2
		17	1,495	99.2	1,046	449	1,106	389	49	67	40	32	132	46	234	508	273	54	40	20	281,378	
生 坂 村	山 清 路	18	119	△ 14	81	38	61	58	3	4	4	3	12	14	14	17	16	12	8	12	46,100	4
		17	133	89.5	90	43	73	60	3	4	4	4	15	16	16	20	18	12	8	13	50,500	
山 形 村	清 水 高 原	18	358	△ 1	160	198	160	198	21	25	30	35	40	26	14	41	29	44	38	15	166,359	2
		17	359	99.7	165	194	165	194	23	19	24	26	28	27	28	42	31	47	44	20	164,727	
朝 日 村	サ ラ ダ の 里 ・ 朝 日 村	18	437	6	387	50	403	34	195	116	14	3	11	11	16	23	11	11	4	22	277,460	4
		17	431	101.4	370	61	406	25	204	127	0	3	7	5	15	19	5	4	2	40	291,320	
筑 北 村	差 切 峡	18	107	0	63	44	53	54	7	9	8	10	8	7	9	14	6	13	9	7	48,400	4
		17	107	100.0	60	47	53	54	7	9	8	10	8	7	9	14	6	13	9	7	48,400	
〃	冠 着 山	18	135	0	102	33	135	0	1	0	1	1	18	9	25	27	28	16	7	2	13,500	2
		17	135	100.0	102	33	135	0	1	0	1	1	18	9	25	27	28	16	7	2	13,500	
〃	修 那 羅 山	18	798	0	649	149	724	74	11	14	18	32	57	48	169	174	205	40	20	10	131,230	2
		17	798	100.0	647	151	724	74	11	14	18	32	57	48	169	174	205	40	20	10	131,230	
〃	聖 山 高 原 四 十 八 曲 峠	18	122	0	73	49	121	1	3	2	2	4	15	12	27	25	17	11	2	2	12,100	2
		17	122	100.0	71	51	121	1	3	2	2	4	15	12	27	25	17	11	2	2	12,100	
松 本 地 方 事 務 所 計		18	97,874	5,449	31,795	66,079	73,232	24,642	3,993	3,647	4,515	5,411	10,946	8,835	8,945	17,441	10,093	12,922	7,164	3,962	41,485,232	
		17	92,425	105.9	31,109	61,316	66,297	26,128	3,893	3,391	4,353	4,575	9,752	7,747	9,765	18,310	10,021	11,442	5,579	3,597	39,547,597	
大 町 市	大 町 温 泉 郷 高 瀬 溪 谷	18	5,515	18	2,297	3,218	1,756	3,759	680	665	288	164	889	293	234	685	519	772	151	175	2,972,680	3
		17	5,497	100.3	2,272	3,225	1,770	3,727	680	666	289	167	828	303	275	673	523	762	152	179	2,965,900	
〃	大 町 市 街 地 大 東 山 公 園	18	1,247	12	626	621	493	754	202	96	83	39	360	106	63	119	71	76	21	11	522,140	4
		17	1,235	101.0	610	625	444	791	220	107	84	37	311	100	64	112	87	77	26	10	530,470	
〃	黒 部 ダ ム	18	10,372	△ 26	2,640	7,732	10,372	0	0	0	0	670	1,510	700	1,110	2,440	1,290	2,138	514	0	6,196,680	1
		17	10,398	99.7	2,647	7,751	10,398	0	0	0	0	638	1,425	695	1,358	2,390	1,275	2,123	494	0	6,212,630	
〃	後 立 山	18	568	△ 78	143	425	52	516	11	6	25	14	62	14	50	206	23	62	17	78	216,510	1
		17	646	87.9	156	490	64	582	11	6	25	17	66	14	64	259	20	79	17	68	247,510	
〃	仁 科 三 湖	18	9,933	△ 306	5,265	4,668	5,794	4,139	2,599	2,239	1,147	34	660	212	501	936	751	253	117	484	4,181,120	2
		17	10,239	97.0	5,431	4,808	5,975	4,264	2,747	2,336	1,220	38	649	214	507	941	745	244	121	477	4,331,060	

(注: 類型欄の数値は、1が山岳、2が高原・湖沼、3が温泉、4が名所・旧跡を示す。)

(単位: 百人、%、千円)

市町村名	観光地名	年	利用者延数		県内県外別		日帰り・宿泊別		月別												観光消費額計	類型
			合計	増減・18/17比	県内	県外	日帰り客	宿泊客	1月	2月	3月	4月	5月	6月	7月	8月	9月	10月	11月	12月		
大町市	鷹狩高原	18	935	453	639	296	837	98	62	62	83	60	104	71	71	93	76	107	88	58	212,930	2
		17	482	194.0	323	159	396	86	27	20	22	26	39	24	38	61	49	67	73	36	122,540	
"	新行高原	18	254	103	170	84	222	32	15	14	17	17	29	16	18	34	19	42	23	10	73,100	2
		17	151	168.2	86	65	91	60	11	6	11	4	9	5	12	34	9	42	3	5	57,150	
"	ほかほかランド 美麻と	18	993	△ 211	678	315	909	84	111	92	91	70	100	53	68	130	61	91	64	62	150,933	3
		17	1,204	82.5	406	798	1,116	88	131	125	120	83	113	64	89	141	86	104	80	68	176,620	
池田町	花の里	18	1,539	△ 350	880	659	1,533	6	34	37	59	123	240	357	274	166	73	84	65	27	70,979	4
		17	1,889	81.5	1,173	716	1,889	0	31	39	64	137	340	433	341	176	113	104	82	29	78,746	
"	大峰高原	18	389	141	254	135	379	10	1	0	1	32	50	20	21	22	24	183	33	2	6,145	2
		17	248	156.9	190	58	238	10	0	0	0	31	49	20	19	22	22	72	12	1	5,410	
"	池田町立美術館・あづみ野	18	326	△ 18	207	119	326	0	10	14	23	26	37	30	22	30	30	49	31	24	14,700	4
		17	344	94.8	219	125	344	0	14	12	22	24	42	30	25	31	26	54	42	22	13,926	
松川村	安曇すずむしの里	18	5,739	114	2,760	2,979	5,485	254	311	267	422	408	658	396	536	917	499	604	477	244	666,270	4
		17	5,625	102.0	2,759	2,866	5,500	125	294	275	332	409	626	387	550	980	494	605	448	225	590,935	
白馬村	白馬山麓	18	25,837	△ 1,241	9,811	16,026	6,549	19,288	3,573	3,772	3,071	814	1,486	986	1,329	6,247	1,086	743	386	2,344	13,706,965	2
		17	27,078	95.4	10,305	16,773	6,821	20,257	3,674	4,358	3,398	940	1,378	640	1,711	6,142	1,201	727	355	2,554	14,377,225	
"	白馬連峰	18	424	△ 123	124	300	35	389	2	4	4	2	12	2	58	277	43	15	2	3	224,500	1
		17	547	77.5	159	388	39	508	2	2	4	3	10	4	182	268	58	10	2	2	292,200	
小谷村	樺池高原	18	5,210	△ 402	1,176	4,034	1,991	3,219	977	1,009	845	218	213	148	173	514	110	351	36	616	3,557,600	2
		17	5,612	92.8	1,229	4,383	2,153	3,459	1,047	1,146	880	226	196	233	257	464	106	347	12	698	3,901,620	
"	白馬乗鞍	18	1,179	△ 171	261	918	209	970	228	211	195	62	24	23	85	183	44	51	12	61	750,650	2
		17	1,350	87.3	297	1,053	246	1,104	236	237	214	58	28	28	96	233	46	56	13	105	863,970	
"	白馬コルチナ	18	2,101	△ 266	262	1,839	236	1,865	280	388	305	61	90	42	166	479	119	76	18	77	1,441,660	2
		17	2,367	88.8	303	2,064	282	2,085	320	409	305	53	90	48	166	476	118	74	18	290	1,605,560	
"	小谷温泉	18	583	△ 142	196	387	101	482	9	8	18	22	124	91	62	46	29	115	39	20	376,260	3
		17	725	80.4	245	480	120	605	9	8	12	26	168	110	62	95	48	119	42	26	467,670	
"	姫川温泉	18	172	13	41	131	48	124	5	5	8	11	18	18	16	19	19	30	15	8	110,860	3
		17	159	108.2	38	121	46	113	3	4	4	11	17	18	15	20	15	30	14	8	103,470	
北安曇地方事務所計		18	73,316	△ 2,480	28,430	44,886	37,327	35,989	9,110	8,889	6,685	2,847	6,666	3,578	4,857	13,543	4,886	5,842	2,109	4,304	35,452,682	
		17	75,796	96.7	28,848	46,948	37,932	37,864	9,457	9,756	7,006	2,928	6,384	3,370	5,831	13,518	5,041	5,696	2,006	4,803	36,944,612	
日本アルプス計		18	171,190	2,969	60,225	110,965	110,559	60,631	13,103	12,536	11,200	8,258	17,612	12,413	13,802	30,984	14,979	18,764	9,273	8,266	76,937,914	
		17	168,221	101.8	59,957	108,264	104,229	63,992	13,350	13,147	11,359	7,503	16,136	11,117	15,596	31,828	15,062	17,138	7,585	8,400	76,492,209	
長野市	善光寺	18	58,973	202	30,808	28,165	46,159	12,814	4,998	5,992	2,300	5,748	6,738	3,597	4,248	7,794	4,060	4,744	5,780	2,974	24,138,200	4
		17	58,771	100.3	28,421	30,350	45,965	12,806	4,250	6,580	1,825	5,806	6,711	3,645	4,252	8,213	4,072	5,168	5,815	2,434	24,068,620	
"	飯綱高原	18	7,454	△ 361	5,377	2,077	5,960	1,494	330	199	65	329	1,368	933	991	1,904	659	286	326	64	3,305,804	2
		17	7,815	95.4	5,693	2,122	6,311	1,504	368	302	95	420	1,259	807	1,576	1,364	921	361	286	56	3,488,776	
"	松代	18	6,121	29	1,486	4,635	5,623	498	106	135	267	1,017	616	374	429	520	453	1,429	605	170	2,844,610	4
		17	6,092	100.5	1,483	4,609	5,582	510	87	104	180	1,243	702	467	295	375	402	1,509	582	146	2,834,615	
"	川中島	18	1,701	346	414	1,287	1,701	0	9	34	72	187	126	87	86	291	544	157	92	16	224,532	4
		17	1,355	125.5	333	1,022	1,355	0	8	26	55	207	111	94	61	85	436	185	79	8	178,860	
"	恐竜公園	18	3,510	△ 77	2,808	702	3,510	0	20	34	209	421	789	290	191	395	356	466	295	44	1,151,280	4
		17	3,587	97.9	2,869	718	3,587	0	14	20	106	465	873	325	319	406	301	443	289	26	1,176,536	
"	エムウェーブ	18	4,444	△ 534	2,276	2,168	4,444	0	236	637	314	251	691	273	615	307	516	222	198	184	1,210,778	4
		17	4,978	89.3	2,469	2,509	4,978	0	179	639	444	297	1,032	380	615	533	237	224	239	159	1,337,936	
"	聖山高原	18	299	60	171	128	219	80	25	22	12	9	26	33	35	54	24	41	14	4	67,900	2
		17	239	125.1	142	97	139	100	19	31	12	5	12	36	39	42	9	12	7	15	71,400	
"	りんごの湯	18	1,731	1,731	1,530	201	1,731	0	166	137	147	127	177	108	114	226	108	130	163	128	155,790	3
		17	0	-	0	0	0	0	0	0	0	0	0	0	0	0	0	0	0	0	0	0
"	戸隠高原	18	10,060	△ 60	5,211	4,849	7,608	2,452	705	599	328	261	878	743	438	1,311	891	2,250	1,134	522	5,413,400	2
		17	10,120	99.4	5,251	4,869	7,658	2,462	635	630	310	373	887	907	685	1,170	883	2,206	922	512	5,441,400	

(注: 類型欄の数値は、1が山岳、2が高原・湖沼、3が温泉、4が名所・旧跡を示す。)

(単位: 百人、%、千円)

市町村名	観光地名	年	利用者延数		県内県外別		日帰り・宿泊別		月別												観光消費額計	類型
			合計	増減・18/17比	県内	県外	日帰り客	延宿泊客	1月	2月	3月	4月	5月	6月	7月	8月	9月	10月	11月	12月		
長野市	奥戸隠西高原	18	1,271	210	122	1,149	1,159	112	22	31	45	43	419	105	59	127	78	154	140	48	430,950	2
		17	1,061	119.8	101	960	931	130	29	29	40	53	437	63	56	83	50	131	68	22	373,500	
須坂市	峰の原高原	18	1,018	0	104	914	296	722	243	329	168	9	38	30	38	94	26	22	5	16	443,836	2
		17	1,018	100.0	103	915	294	724	243	329	167	9	38	30	38	94	26	21	5	18	443,596	
〃	仙仁温泉	18	404	△ 79	81	323	14	390	35	33	16	5	46	40	37	40	34	46	43	29	679,800	3
		17	483	83.6	97	386	11	472	33	36	24	37	49	43	40	47	42	49	48	35	817,300	
〃	臥竜公園	18	6,745	870	5,393	1,352	6,745	0	19	30	159	1,481	1,147	272	773	1,017	1,053	403	323	68	512,620	4
		17	5,875	114.8	4,699	1,176	5,875	0	2	9	132	1,429	1,135	228	699	813	963	237	208	20	445,846	
〃	須坂温泉	18	2,049	25	820	1,229	1,726	323	186	166	199	190	187	133	159	179	144	161	165	180	264,059	3
		17	2,024	101.2	809	1,215	1,685	339	173	155	196	189	156	178	184	221	137	153	145	137	268,745	
〃	蔵の町並み	18	983	35	393	590	983	0	13	39	143	96	90	69	56	80	95	147	129	26	147,450	4
		17	948	103.7	380	568	948	0	14	32	95	72	90	63	51	78	84	148	127	94	142,200	
千曲市	おぼすての月	18	153	△ 2	123	30	153	0	8	6	11	10	13	8	17	22	21	21	10	6	10,710	4
		17	155	98.7	124	31	155	0	12	6	9	10	11	6	15	20	28	18	12	8	10,850	
〃	武水別神社	18	942	72	846	96	850	92	318	44	36	20	16	16	21	23	28	15	17	388	102,060	4
		17	870	108.3	734	136	746	124	304	38	32	25	23	12	27	30	29	24	22	304	113,580	
〃	千曲高原	18	226	△ 8	126	100	82	144	0	0	0	7	31	24	53	64	30	17	0	0	46,580	2
		17	234	96.6	170	64	134	100	0	0	0	7	33	24	58	67	26	18	1	0	31,700	
〃	あんずの里	18	2,240	△ 60	672	1,568	2,240	0	0	0	0	2,100	30	110	0	0	0	0	0	0	268,800	4
		17	2,300	97.4	690	1,610	2,300	0	0	0	0	2,170	30	100	0	0	0	0	0	0	276,000	
〃	科野の里	18	357	△ 2	142	215	357	0	10	11	21	34	42	19	18	13	16	21	144	8	67,830	4
		17	359	99.4	142	217	359	0	10	18	19	34	34	20	16	16	13	28	144	7	68,210	
〃	上山田温泉	18	8,569	△ 56	3,851	4,718	1,056	7,513	759	689	712	639	630	600	636	734	588	814	897	871	6,314,400	3
		17	8,625	99.4	4,847	3,778	1,097	7,528	795	724	756	652	585	547	597	773	609	851	870	866	6,293,230	
〃	城山史跡公園	18	110	42	75	35	110	0	1	2	7	13	15	6	6	12	9	16	14	9	3,300	4
		17	68	161.8	48	20	68	0	1	2	6	9	11	3	4	8	6	11	6	1	2,040	
〃	戸倉温泉	18	2,076	550	813	1,263	65	2,011	198	158	172	186	156	156	140	148	217	150	191	204	1,756,102	3
		17	1,526	136.0	832	694	104	1,422	146	134	122	109	96	121	110	110	176	98	144	160	1,271,100	
〃	新戸倉温泉	18	2,049	109	1,880	169	1,782	267	282	246	230	212	156	148	113	130	144	125	125	138	1,296,500	3
		17	1,940	105.6	1,496	444	1,692	248	144	232	213	258	146	146	114	123	148	126	142	148	1,226,000	
〃	さらしなの里	18	167	△ 23	149	18	167	0	6	4	6	9	20	16	21	19	24	28	8	6	11,690	4
		17	190	87.9	169	21	190	0	8	5	6	8	23	19	17	34	25	30	10	5	13,300	
坂城町	アユの里	18	85	△ 3	25	60	85	0	0	0	0	2	5	24	26	23	5	0	0	0	29,200	4
		17	88	96.6	24	64	88	0	0	0	0	2	5	24	27	25	5	0	0	0	30,400	
小布施町	北斎館	18	2,313	△ 4	694	1,619	2,313	0	39	51	89	131	249	218	223	261	256	414	319	63	115,650	4
		17	2,317	99.8	695	1,622	2,317	0	54	53	86	149	247	221	214	300	266	354	319	54	115,850	
〃	フローラルガーデンおぶせ	18	278	△ 32	222	56	278	0	14	5	10	15	65	59	21	19	24	30	14	2	8,340	4
		17	310	89.7	246	64	310	0	20	3	13	23	70	53	20	29	24	33	20	2	9,300	
高山村	信州高山郷	18	4,698	△ 78	2,349	2,349	2,685	2,013	372	375	413	393	265	188	471	559	430	578	389	265	2,077,340	3
		17	4,776	98.4	2,362	2,414	2,653	2,123	370	421	420	389	291	213	488	548	440	555	392	249	2,147,660	
信州新町	琅鶴湖	18	408	299	279	129	408	0	4	4	5	12	8	11	10	314	11	11	13	5	20,400	2
		17	109	374.3	67	42	109	0	5	4	6	7	12	13	8	14	10	13	13	4	5,450	
〃	左右高原	18	10	△ 12	4	6	0	10	0	0	0	0	3	0	2	3	2	0	0	0	1,356	2
		17	22	45.5	8	14	2	20	0	0	0	0	2	4	3	9	2	2	0	0	12,012	
〃	不動温泉と仏	18	702	△ 38	478	224	618	84	46	47	72	63	74	46	61	78	52	59	63	41	130,500	3
		17	740	94.9	459	281	631	109	47	46	69	72	72	57	70	87	56	61	75	28	148,950	
信濃町	野尻湖	18	4,166	△ 841	2,027	2,139	3,074	1,092	36	30	36	182	578	330	660	1,231	657	243	101	82	1,524,059	2
		17	5,007	83.2	2,387	2,620	3,934	1,073	24	9	33	206	654	373	761	1,419	746	597	106	79	1,759,959	
〃	黒姫高原	18	2,694	△ 258	861	1,833	1,109	1,585	384	302	251	30	204	120	179	597	285	130	45	167	1,246,660	2
		17	2,952	91.3	944	2,008	1,293	1,659	390	322	265	34	237	131	204	680	325	139	49	176	1,344,775	

(注: 類型欄の数値は、1が山岳、2が高原・湖沼、3が温泉、4が名所・旧跡を示す。)

(単位: 百人、%、千円)

市町村名	観 光 地 名	年	利用者延数		県内県外別		日帰り・宿泊別		月 別												観光消費額計	類型	
			合 計	増減・18/17比	県 内	県 外	日帰り客	延泊客	1 月	2 月	3 月	4 月	5 月	6 月	7 月	8 月	9 月	10 月	11 月	12 月			
信 濃 町	タ ン グ ラ ム 斑 尾	18	2,406	△ 35	606	1,800	943	1,463	510	408	445	74	93	90	78	163	113	95	74	263	1,788,590	2	
		17	2,441	98.6	615	1,826	967	1,474	522	448	435	73	86	89	73	147	120	93	74	281	1,793,135		
飯 綱 町	飯 綱 東 高 原	18	4,348	△ 208	3,764	584	3,958	390	578	459	276	170	479	267	337	865	353	279	188	97	1,411,650	2	
		17	4,556	95.4	4,064	492	3,950	606	580	487	277	203	533	282	399	848	340	259	166	182	895,500		
〃	サ ン ク ゼ ー ル	18	507	306	366	141	507	0	9	11	25	28	63	43	48	75	48	66	61	30	160,470	4	
		17	201	252.2	120	81	201	0	5	6	7	7	32	13	17	43	25	22	19	5	64,066		
小 川 村	大 洞 高 原	18	227	37	181	46	153	74	8	9	13	19	33	14	23	45	15	19	17	12	79,152	2	
		17	190	119.5	153	37	116	74	6	8	6	11	20	12	22	34	18	22	20	11	74,447		
中 条 村	や き も ち 家 虫 倉 山	18	156	△ 30	106	50	106	50	6	7	9	12	23	11	12	22	12	19	16	7	31,539	4	
		17	186	83.9	142	44	128	58	9	11	12	14	27	11	15	21	19	22	19	6	37,090		
長野地方事務所計			18	146,650	2,122	77,633	69,017	110,977	35,673	10,701	11,285	7,283	14,535	16,587	9,611	11,445	19,759	12,381	13,808	12,118	7,137	59,493,887	
			17	144,528	101.5	74,388	70,140	108,863	35,665	9,506	11,899	6,473	15,077	16,772	9,760	12,189	18,909	12,019	14,223	11,443	6,258	58,833,934	
中 野 市	東 山 公 園	18	221	40	156	65	221	0	3	9	15	32	20	25	18	14	16	38	21	10	24,310	4	
		17	181	122.1	128	53	181	0	4	6	16	25	18	16	18	12	18	26	14	8	19,910		
〃	晋 平 の 里	18	1,766	0	1,654	112	1,738	28	110	107	144	140	171	158	143	158	144	203	182	106	267,700	3	
		17	1,766	100.0	1,651	115	1,738	28	117	114	147	141	158	148	139	154	147	221	180	100	267,700		
〃	浜 津 ケ 池 公 園 及び壁田城山公園	18	1,785	62	1,545	240	1,785	0	35	32	47	135	274	183	174	266	188	240	156	55	196,350	4	
		17	1,723	103.6	1,500	223	1,723	0	28	28	36	138	283	181	182	256	165	264	126	36	189,530		
〃	高 社 山	18	49	0	48	1	49	0	0	0	0	5	9	25	2	4	2	1	0	1	2,940	1	
		17	49	100.0	48	1	49	0	0	0	0	5	9	25	2	4	2	1	0	1	2,940		
〃	牧 ノ 入 高 原	18	725	7	428	297	482	243	162	216	98	1	2	15	69	99	45	2	1	15	400,900	2	
		17	718	101.0	415	303	475	243	135	174	105	1	2	15	69	99	45	2	1	70	397,400		
〃	一 本 木 公 園	18	1,506	49	1,115	391	1,506	0	5	5	9	36	237	956	44	46	51	69	42	6	273,030	4	
		17	1,457	103.4	1,082	375	1,457	0	6	6	10	37	273	872	40	44	51	74	40	4	263,320		
〃	斑 尾 高 原	18	755	△ 94	685	70	719	36	61	68	57	48	76	56	66	105	60	59	52	47	88,612	2	
		17	849	88.9	685	164	835	14	92	92	87	52	82	59	68	102	67	67	52	29	97,996		
〃	高 野 辰 之 記 念 館 及びふるさと遊歩道	18	218	22	124	94	218	0	1	3	4	11	33	36	20	14	19	45	28	4	6,540	4	
		17	196	111.2	117	79	196	0	2	2	3	10	29	23	15	15	17	41	37	2	4,502		
〃	温 泉 公 園	18	729	2	685	44	729	0	68	63	89	55	64	49	55	60	57	59	58	52	56,426	3	
		17	727	100.3	661	66	727	0	67	65	78	48	70	52	53	63	56	64	62	49	56,270		
飯 山 市	飯 山	18	1,639	△ 185	1,435	204	1,437	202	6	1,034	8	90	117	50	42	53	23	190	15	11	529,070	4	
		17	1,824	89.9	1,610	214	1,610	214	10	1,161	8	142	117	55	47	48	26	186	15	9	586,010		
〃	斑 尾 高 原	18	7,730	△ 240	1,189	6,541	547	7,183	1,002	1,624	1,535	100	107	44	88	2,363	170	169	155	373	5,565,130	2	
		17	7,970	97.0	1,283	6,687	581	7,389	1,001	1,627	1,677	100	109	46	93	2,450	171	167	159	370	5,766,170		
〃	信 濃 平	18	208	△ 46	96	112	96	112	12	90	9	7	16	26	10	9	17	4	3	5	69,300	2	
		17	254	81.9	121	133	113	141	16	106	19	7	34	24	10	9	17	4	3	5	95,900		
〃	戸 狩 温 泉	18	3,769	△ 373	1,304	2,465	732	3,037	440	683	515	59	344	331	355	320	293	114	266	49	2,766,146	2	
		17	4,142	91.0	1,464	2,678	795	3,347	468	739	594	61	356	343	365	333	304	114	274	191	2,941,526		
〃	北 竜 湖	18	351	8	36	315	99	252	26	39	14	14	70	64	28	58	23	4	4	7	136,740	2	
		17	343	102.3	33	310	97	246	26	39	14	14	70	64	28	58	23	0	0	7	109,960		
〃	い い や ま 湯 滝 温 泉	18	550	8	497	53	550	0	43	43	46	40	63	43	44	73	42	39	41	33	67,955	3	
		17	542	101.5	489	53	542	0	49	33	53	44	59	42	36	59	38	45	39	45	63,591		
〃	な べ く ら 高 原	18	233	13	80	153	144	89	12	7	14	7	25	35	23	44	26	16	12	12	43,120	2	
		17	220	105.9	73	147	135	85	10	11	11	7	16	22	22	63	19	22	7	10	41,180		
〃	菜 の 花 公 園	18	709	△ 205	355	354	709	0	0	0	0	36	673	0	0	0	0	0	0	0	35,450	2	
		17	914	77.6	457	457	914	0	0	0	0	160	754	0	0	0	0	0	0	0	45,700		
山ノ内町	湯 田 中 洪 郷 温 泉	18	13,393	△ 246	3,625	9,768	1,619	11,774	717	927	1,057	778	1,280	944	545	2,257	922	1,456	1,026	1,484	8,099,170	3	
		17	13,639	98.2	3,699	9,940	1,646	11,993	704	932	1,086	790	1,301	943	533	2,344	937	1,582	1,047	1,440	8,241,110		
〃	志 賀 高 原	18	26,302	△ 1,232	2,634	23,668	5,858	20,444	4,627	4,235	4,490	614	709	399	1,286	4,422	1,665	1,083	357	2,415	15,106,590	2	
		17	27,534	95.5	2,745	24,789	6,140	21,394	4,935	4,966	4,801	625	721	406	1,839	3,613	1,698	1,105	364	2,461	15,893,720		

(注: 類型欄の数値は、1が山岳、2が高原・湖沼、3が温泉、4が名所・旧跡を示す。)

(単位:百人、%、千円)

市町村名	観 光 地 名	年	利用者延数		県内県外別		日帰り・宿泊別		月 別												観光消費額計	類型
			合 計	増減・18/17比	県 内	県 外	日帰り客	延宿泊客	1 月	2 月	3 月	4 月	5 月	6 月	7 月	8 月	9 月	10 月	11 月	12 月		
山ノ内町	北 志 賀 高 原	18	10,108	△ 483	1,897	8,211	2,370	7,738	1,583	2,135	1,854	274	403	199	763	1,392	573	318	125	489	4,428,740	2
		17	10,591	95.4	1,998	8,593	2,457	8,134	1,594	2,291	1,795	271	395	204	1,014	1,420	594	324	128	561	4,645,580	
木島平村	木 島 平	18	1,543	△ 471	500	1,043	877	666	294	275	224	27	84	51	79	231	98	98	42	40	632,400	2
		17	2,014	76.6	705	1,309	1,276	738	369	388	346	38	86	53	121	246	105	111	48	103	1,138,800	
"	カ ヤ の 平 高 原	18	662	57	341	321	630	32	0	0	0	0	2	92	100	194	87	187	0	0	15,100	2
		17	605	109.4	363	242	547	58	0	0	0	0	4	65	172	162	66	136	0	0	12,720	
"	馬 曲 温 泉	18	1,247	△ 95	506	741	1,207	40	77	80	92	74	156	81	102	166	108	148	105	58	81,620	3
		17	1,342	92.9	537	805	1,294	48	90	100	104	95	177	94	115	171	102	148	100	46	142,600	
野沢温泉村	野 沢 温 泉	18	6,526	△ 449	1,717	4,809	1,089	5,437	1,253	1,273	1,035	137	184	70	248	646	166	470	320	724	4,158,560	3
		17	6,975	93.6	1,782	5,193	1,104	5,871	1,418	1,556	1,052	159	177	73	255	649	174	486	300	676	4,477,510	
栄 村	苗 場 山 ・ 山 鳥 甲 山	18	45	△ 26	16	29	7	38	0	0	0	0	0	3	11	11	10	9	1	0	17,380	1
		17	71	63.4	27	44	29	42	0	0	0	0	0	6	23	13	11	17	1	0	20,060	
"	秋 山 郷	18	644	72	254	390	266	378	3	1	6	17	71	65	67	109	65	151	48	41	257,250	2
		17	572	112.6	228	344	262	310	11	6	5	15	72	51	68	87	55	160	39	3	217,550	
"	千 曲 川 沿 線	18	1,175	△ 155	466	709	1,051	124	113	109	116	78	112	95	89	118	85	105	84	71	270,850	2
		17	1,330	88.3	530	800	1,202	128	137	115	116	96	130	101	121	125	93	123	90	83	306,600	
北 信 地 方 事 務 所 計		18	84,588	△ 3,960	23,388	61,200	26,735	57,853	10,653	13,058	11,478	2,815	5,302	4,095	4,471	13,232	4,955	5,277	3,144	6,108	43,597,379	
		17	88,548	95.5	24,431	64,117	28,125	60,423	11,289	14,557	12,163	3,081	5,502	3,983	5,448	12,599	5,001	5,490	3,126	6,309	46,045,855	
北 信 濃 計		18	231,238	△ 1,838	101,021	130,217	137,712	93,526	21,354	24,343	18,761	17,350	21,889	13,706	15,916	32,991	17,336	19,085	15,262	13,245	103,091,266	
		17	233,076	99.2	98,819	134,257	136,988	96,088	20,795	26,456	18,636	18,158	22,274	13,743	17,637	31,508	17,020	19,713	14,569	12,567	104,879,789	
長 野 県 計		18	875,550	△ 13,895	298,928	576,622	586,729	288,821	67,448	60,437	52,238	53,469	80,598	59,763	89,636	163,700	79,560	77,062	51,935	39,704	324,095,130	
		17	889,445	98.4	294,873	594,572	590,652	298,793	66,826	64,552	51,914	52,831	79,053	59,611	100,752	168,410	80,532	76,404	48,726	39,834	331,782,982	

(注:類型欄の数値は、1が山岳、2が高原・湖沼、3が温泉、4が名所・旧跡を示す。)



## 6 広域別（地方事務所別）統計資料（年次推移）

（上段：延利用者数（百人）、下段：対前年比（％））

市町村名	観光地名	観光地延利用者数の推移														備考
		5年	6年	7年	8年	9年	10年	11年	12年	13年	14年	15年	16年	17年	18年	
小諸市	浅間山	62 -	121 195.2	100 82.6	126 126.0	130 103.2	116 89.2	148 127.6	155 104.7	384 247.7	316 82.3	260 82.3	241 92.7	172 71.4	264 153.5	
	高峰高原	3,668 118.7	4,036 110.0	4,269 105.8	4,574 107.1	4,363 95.4	4,702 107.8	4,676 99.4	4,714 100.8	5,254 111.5	6,649 126.6	5,700 85.7	5,358 94.0	4,592 85.7	4,350 94.7	
	懐古園	11,729 119.3	11,304 96.4	11,249 99.5	12,113 107.7	11,244 92.8	8,865 78.8	7,833 88.4	7,472 95.4	7,628 102.1	8,054 105.6	7,234 89.8	6,778 93.7	6,856 101.2	6,701 97.7	
	布引観音	1,117 105.5	1,117 100.0	1,009 90.3	1,034 102.5	1,189 115.0	977 82.2	867 99.4	857 99.4	805 99.4	1,015 126.1	3,372 332.2	3,423 101.5	3,418 99.9	3,413 99.9	
	菱野薬師温泉	1,284 107.6	1,227 95.6	1,118 91.1	1,034 92.5	958 92.6	972 101.5	892 91.8	810 90.8	850 104.9	829 97.5	787 94.9	699 88.8	700 100.1	624 89.1	
	飯綱山公園	- -	- -	- -	- -	- -	- -	- -	- -	1,775 -	1,667 93.9	1,757 105.4	1,852 105.4	1,962 105.9	2,097 106.9	平成13年から新規
	美笹高原	- -	- -	- -	- -	- -	- -	- -	- -	- -	1,093 -	1,056 96.6	1,043 98.8	927 88.9	841 90.7	平成14年から「美笹湖」と「洞源湖貞祥寺」を合併し新規
	佐久平	- -	- -	- -	- -	- -	- -	- -	- -	- -	4,064 -	4,244 104.4	4,061 95.7	4,044 99.6	4,043 100.0	平成14年から「佐久高原」と「鼻顔稲荷神社・仙緑湖」を合併し新規
	美笹湖	492 98.4	482 98.0	481 99.8	485 100.8	486 100.2	443 91.2	345 77.9	331 95.9	332 100.3	- -	- -	- -	- -	- -	平成14年から「美笹高原」に含める
	佐久高原	1,951 100.6	1,957 100.3	1,959 100.1	2,042 104.2	2,101 102.9	2,144 102.0	2,262 105.5	2,243 99.2	2,472 110.2	- -	- -	- -	- -	- -	平成14年から「佐久平」に含める
	洞源湖貞祥寺	1,497 96.5	1,478 98.7	1,390 94.0	1,258 90.5	1,212 96.3	1,096 90.4	1,109 101.2	874 78.8	726 83.1	- -	- -	- -	- -	- -	平成14年から「美笹高原」に含める
	佐久高原内山峡	1,790 105.2	1,805 100.8	1,862 103.2	1,924 103.3	1,825 94.9	1,702 93.3	1,670 98.1	1,748 104.7	1,593 91.1	1,758 110.4	1,725 98.1	2,052 119.0	2,025 98.7	1,844 91.1	平成14年名称を「内山峡」から「佐久高原内山峡」に変更
	鼻顔稲荷神社 仙緑湖	1,394 99.8	1,379 98.9	1,414 102.5	1,393 98.5	1,516 108.8	1,367 90.2	1,459 106.7	1,515 103.8	1,692 111.7	- -	- -	- -	- -	- -	平成14年から「佐久平」に含める
	平尾山公園	- -	- -	4,311 -	4,325 100.3	4,769 110.3	4,547 95.3	4,132 90.9	4,103 99.3	4,541 110.7	4,298 94.6	4,121 95.9	4,316 104.7	5,280 122.3	5,429 102.8	平成7年から新規
	田口峠狭岩峡	135 99.3	135 100.0	135 100.0	163 120.7	165 101.2	169 102.4	170 100.6	169 99.4	167 98.8	168 100.6	163 97.0	170 104.3	173 101.8	170 98.3	
	龍岡城跡五稜 郭稲荷山公園	938 98.9	943 100.5	943 100.0	961 101.9	957 99.6	967 101.0	948 98.0	975 102.8	951 97.5	959 100.8	959 100.0	960 100.1	1,000 104.2	1,081 108.1	
	大春河原峠 春日温泉水	941 94.6	987 104.9	1,077 109.1	1,198 111.2	1,115 93.1	670 60.1	629 93.9	619 98.4	617 99.7	556 90.1	559 100.5	559 100.0	530 94.8	530 100.0	
	望月高原	1,912 92.6	1,838 96.1	1,795 97.7	1,736 96.7	1,655 95.3	1,568 94.7	1,540 98.2	1,414 91.8	1,527 108.0	1,688 110.5	1,287 76.2	1,269 98.6	1,214 95.7	1,187 97.8	
	中山道望月宿	1,632 86.9	1,464 89.7	1,414 96.6	1,474 104.2	1,536 104.2	1,457 94.9	1,407 96.6	1,338 95.1	1,072 80.1	973 90.8	1,052 108.1	1,084 103.0	1,019 94.0	1,036 101.7	
佐久穂町	十石峠・ 古谷溪谷	792 115.3	988 124.7	999 101.1	956 95.7	867 90.7	794 91.6	797 100.4	838 105.1	789 94.2	773 98.0	755 97.7	738 97.7	702 95.1	683 97.3	
	八千穂高原	386 76.6	387 100.3	334 86.3	325 97.3	314 96.6	293 93.3	256 87.4	238 93.0	224 94.1	219 97.8	174 79.5	170 97.7	232 136.5	217 93.5	
	双子池	2,351 96.3	2,534 107.8	3,091 122.0	2,262 73.2	2,298 101.6	2,022 88.0	1,870 92.5	1,936 103.5	1,845 95.3	1,917 103.9	2,076 108.3	1,942 93.5	1,985 102.2	1,912 96.3	
	八千穂の里	291 100.0	212 72.9	39 18.4	37 94.9	38 102.7	27 71.1	27 100.0	27 100.0	28 103.7	20 71.4	13 65.0	13 100.0	13 100.0	12 92.3	
	八千穂岳	212 95.1	206 97.2	229 111.2	176 76.9	174 98.9	156 89.7	142 91.0	119 83.8	110 92.4	104 94.5	88 84.6	87 98.9	70 80.5	75 107.1	
	松原湖	3,120 90.4	2,822 90.4	3,013 106.8	3,210 106.5	2,780 86.6	2,441 87.8	2,253 92.3	2,337 103.7	2,286 97.8	2,168 94.8	2,115 97.6	1,940 91.7	1,903 98.1	1,847 97.1	
小海町	八ヶ岳	536 99.4	680 126.9	675 99.3	669 99.1	654 97.8	588 89.9	539 91.7	551 102.2	546 99.1	551 100.9	526 95.5	516 98.1	498 96.5	479 96.2	

(上段:延利用者数(百人)、下段:対前年比(%))

市町村名	観 光 地 名	観 光 地 延 利 用 者 数 の 推 移															備 考
		5年	6年	7年	8年	9年	10年	11年	12年	13年	14年	15年	16年	17年	18年		
川 上 村	川 上 郷	3,002 98.2	2,975 99.1	2,859 96.1	2,793 97.7	2,760 98.8	2,733 99.0	2,689 98.4	2,575 95.8	2,504 97.2	2,271 90.7	2,502 110.2	2,538 101.4	2,501 98.5	2,413 96.5		
南 牧 村	野 辺 山 高 原	3,462 96.2	3,286 94.9	3,289 100.1	3,264 99.2	3,244 99.4	3,205 98.8	3,086 96.3	2,815 91.2	2,755 97.9	2,694 97.8	2,653 98.5	2,619 98.7	2,604 99.4	2,588 99.4		
〃	八 ケ 岳	211 95.5	202 95.7	202 100.0	200 99.0	195 97.5	203 104.1	204 100.5	203 99.5	198 97.5	198 100.0	198 100.0	198 100.0	198 100.0	198 100.0		
〃	海 ノ 口 温 泉	667 93.9	635 95.2	625 98.4	617 98.7	615 99.7	614 99.8	600 97.7	558 93.0	551 98.7	543 98.5	535 98.5	526 98.3	515 97.9	496 96.3		
南 相 木 村	立 原 高 原	322 96.7	356 110.6	380 106.7	393 103.4	378 96.2	378 100.0	373 98.7	350 93.8	338 96.6	335 99.1	118 35.2	130 110.2	171 131.5	166 97.1		
北 相 木 村	三 滝 山 ・ 長 老 の 森	204 91.9	198 97.1	201 101.5	189 94.0	183 96.8	161 88.0	159 98.8	159 100.0	170 106.9	160 94.1	149 93.1	159 106.7	159 100.0	157 98.7	平成5年名称を「三滝山」から「三滝山・長者の森」に変更	
軽 井 沢 町	軽 井 沢 高 原	73,344 93.1	78,776 107.4	74,995 95.2	78,097 104.1	83,093 106.4	79,624 95.8	78,575 98.7	79,799 101.6	81,278 101.9	80,509 99.1	76,352 94.8	77,718 101.8	77,365 99.5	78,197 101.1		
御 代 田 町	浅 間 高 原	1,216 96.6	1,282 105.4	1,923 150.0	2,706 140.7	2,333 86.2	2,344 100.5	1,847 78.8	2,050 111.0	2,676 130.5	2,416 90.3	2,559 105.9	2,820 110.2	2,883 102.2	3,269 113.4	平成10年名称を「西軽井沢高原」から「浅間高原」に変更	
立 科 町	蓼 科 牧 場	8,549 91.6	8,243 96.4	7,598 92.2	7,633 100.5	7,036 92.2	6,714 95.4	6,807 101.4	6,488 95.3	6,203 95.6	6,449 104.0	6,144 95.3	6,044 98.4	6,645 109.9	6,762 101.8		
〃	蓼 科 山	549 86.6	550 100.2	556 101.1	556 100.0	556 100.0	556 100.0	589 105.9	591 100.3	574 97.1	559 97.4	533 95.3	456 85.6	436 95.6	419 96.1		
〃	東 白 樺 湖	10,706 91.3	11,273 105.3	11,332 100.5	12,829 113.2	13,169 102.7	12,905 98.0	13,184 102.2	13,680 103.8	13,453 98.3	14,194 105.5	14,342 101.0	14,176 98.8	13,544 95.5	12,133 89.6		
〃	笠 取 峠 松 並 木	-	113.0	113.0	113.0	115	115	115	115	115	115	115	114	116	113	平成6年から新規	
佐 久 地 方 事 務 所 計		140,462 96.0	145,991 103.9	147,935 101.3	154,047 104.1	157,224 102.1	148,719 94.6	145,095 97.6	145,661 100.4	150,151 103.1	151,285 100.8	147,258 97.3	146,769 99.7	146,452 99.8	145,746 99.5		
上 田 市	信 濃 国 分 寺	2,067 89.0	2,127 102.9	2,119 99.6	1,710 80.7	1,949 114.0	1,397 71.7	1,322 94.6	1,698 128.4	1,764 103.9	1,582 89.7	1,551 98.0	1,719 110.8	1,706 99.2	1,658 97.2		
〃	上 田 城 跡	6,647 103.3	6,547 98.5	4,603 70.3	4,721 102.6	5,216 110.5	5,171 99.1	5,794 112.0	5,338 92.1	4,934 92.4	4,723 95.7	5,015 106.2	4,958 98.9	6,091 122.9	7,395 121.4		
〃	信 州 の 鎌 倉 ・ 塩 田 平	4,725 99.4	4,184 88.6	3,986 95.3	3,959 99.3	4,682 118.3	4,482 95.7	4,398 98.1	4,507 102.5	4,594 101.9	4,606 100.3	4,749 103.1	4,154 87.5	4,336 104.4	4,161 96.0		
〃	別 所 温 泉	10,395 98.7	8,889 85.5	8,323 93.6	8,189 98.4	9,552 116.6	9,275 97.1	9,005 97.1	9,319 103.5	9,495 101.9	9,542 100.5	9,881 103.6	8,872 89.8	9,154 103.2	8,761 95.7		
〃	丸 子 温 泉 郷	6,293 90.5	6,407 101.8	6,469 101.0	6,304 97.4	6,325 100.3	5,559 87.9	4,860 87.4	5,382 110.7	5,200 96.6	5,066 97.4	5,102 100.7	4,835 94.8	4,697 97.1	4,188 89.2		
〃	信 州 国 際 音 楽 村	-	-	-	-	-	-	-	730	695	651	544	510	431	462	平成12年から新規	
〃	菅 平 高 原	13,039 95.9	13,179 101.1	12,533 95.1	12,276 97.9	11,953 97.4	11,924 99.8	11,832 99.2	11,625 98.3	11,348 97.6	11,384 100.3	11,552 101.5	11,019 95.4	10,835 98.3	10,861 100.2		
〃	角 間 温 泉	285 93.4	317 111.2	326 102.8	317 97.2	322 101.6	328 101.9	324 98.8	322 99.4	302 93.8	300 99.3	305 101.7	292 95.7	288 98.6	285 99.0		
〃	美 ケ 原 高 原	4,272 96.9	4,738 110.9	4,814 101.6	4,826 100.2	4,854 100.6	4,786 98.6	4,765 99.6	4,768 100.1	4,475 93.9	5,378 120.2	4,322 80.4	3,634 84.1	3,544 97.5	3,115 87.9	平成10年名称を「東美ヶ原高原」から「美ヶ原高原」に変更	
東 御 市	芸 術 む ら 公 園	-	-	956	1,182	1,201	1,084	896	895	1,122	1,003	1,035	1,035	1,012	1,039	平成7年から新規	
〃	湯 の 丸 高 原	6,259 107.3	6,360 101.6	6,371 100.2	6,802 106.8	6,864 100.9	6,456 94.1	6,711 103.9	7,239 107.9	7,482 103.4	7,210 96.4	6,753 93.7	6,628 98.1	6,421 96.9	6,051 94.2		
〃	海 野 宿	1,522 133.9	1,539 101.1	1,541 100.1	1,759 114.1	1,896 107.8	2,089 110.2	2,169 103.8	2,200 101.4	2,253 102.4	2,239 99.4	2,301 102.8	2,354 102.3	2,343 99.5	2,370 101.2		
長 和 町	北 白 樺 高 原	5,724 95.0	5,569 97.3	4,728 84.9	4,250 89.9	3,986 93.8	3,712 93.1	3,231 87.0	3,006 93.0	2,744 91.3	3,006 109.5	3,028 100.7	2,836 93.7	2,849 100.5	2,779 97.5		

(上段:延利用者数(百人)、下段:対前年比(%))

市町村名	観 光 地 名	観 光 地 延 利 用 者 数 の 推 移														備 考
		5年	6年	7年	8年	9年	10年	11年	12年	13年	14年	15年	16年	17年	18年	
長 和 町	中 山 道 笠 取 峠	104 94.5	110 105.8	118 107.3	110 93.2	110 100.0	110 100.0	110 100.0	110 100.0	111 100.9	111 100.0	117 105.4	121 103.4	122 100.8	112 91.8	
"	美ヶ原高原	4,704 91.9	5,061 107.6	4,897 96.8	4,853 99.1	4,735 97.6	4,351 91.9	4,123 94.8	4,089 99.2	4,080 99.8	6,486 159.0	4,476 69.0	5,013 112.0	4,973 99.2	3,931 79.0	
青 木 村	田 沢 温 泉	959 92.2	976 101.8	849 87.0	842 99.2	830 98.6	707 85.2	658 93.1	586 89.1	537 91.6	494 92.0	428 86.6	374 87.4	374 100.0	327 87.4	
"	沓掛温泉	181 95.8	185 102.2	150 81.1	158 105.3	161 101.9	145 90.1	121 83.4	112 92.6	111 99.1	107 96.4	99 92.5	83 83.8	100 120.5	87 87.0	
上 小 地 方 事 務 所 計		67,176 97.7	66,188 98.5	61,827 93.4	61,076 98.8	63,435 103.9	60,492 99.0	59,423 98.2	61,031 102.7	60,125 98.5	62,885 104.6	60,223 95.8	58,437 97.0	59,276 101.4	57,582 97.1	
東 信 州 計		207,638 96.6	212,179 102.2	209,762 98.9	215,123 102.6	220,659 102.6	209,211 94.8	204,518 97.8	206,692 101.1	210,276 101.7	214,170 101.9	207,481 96.9	205,206 98.9	205,728 100.3	203,328 98.8	
岡 谷 市	塩 嶺 御 野 立 公 園	5,123 96.9	4,878 95.2	4,502 92.3	4,208 93.5	3,954 94.0	3,474 87.9	3,079 88.6	2,912 94.6	2,787 95.7	2,754 98.8	2,693 97.8	2,599 96.5	2,583 99.4	2,454 95.0	
"	高ボッチ・鉢伏	1,729 96.3	1,648 95.3	- 0.0	- -	- -	- -	- -	- -	- -	- -	- -	- -	- -	- -	平成7年取り消し
"	鳥 居 平 園 や ま び こ 公 園	2,478 85.7	2,284 92.2	2,072 90.7	2,009 97.0	2,119 105.5	1,942 91.6	1,911 98.4	1,897 99.3	1,857 97.9	1,876 101.0	1,687 89.9	1,677 99.4	1,773 105.7	1,367 77.1	
諏 訪 市	上 諏 訪 温 泉 湖 ・ 諏 訪	41,586 95.5	42,495 102.2	42,748 100.6	42,338 99.0	41,930 99.0	40,874 97.5	40,377 98.8	41,693 103.3	42,139 101.1	42,466 100.8	44,401 104.6	43,928 98.9	44,329 100.9	42,130 95.0	
"	諏 訪 大 社	10,336 59.8	11,016 106.6	10,380 94.2	10,435 100.5	9,661 92.6	15,909 164.7	8,051 50.6	7,359 91.4	6,699 91.0	5,921 88.4	5,630 95.1	9,362 166.3	4,682 50.0	5,429 116.0	
"	霧ヶ峰高原	17,452 70.3	22,929 131.4	21,678 94.5	20,615 95.1	20,001 97.0	18,049 90.2	17,850 98.9	18,086 101.3	17,779 98.3	35,455 199.4	32,734 92.3	32,421 99.0	32,403 99.9	30,520 94.2	
茅 野 市	蓼 科	20,400 94.7	21,489 105.3	20,480 95.3	20,541 100.3	19,903 96.9	19,462 97.8	19,262 99.0	19,072 99.0	18,613 97.6	18,364 98.7	18,052 98.3	17,366 96.2	16,682 96.1	15,843 95.0	平成8年名称を「蓼科高原」から「蓼科」に変更
"	白 樺 湖	13,770 94.5	13,906 101.0	13,009 93.5	12,827 98.6	12,554 97.9	12,451 99.2	12,189 97.9	12,361 101.4	12,041 97.4	12,292 102.1	11,660 94.9	11,591 99.4	11,050 95.3	9,960 90.1	
"	奥 蓼 科 温 泉	1,952 95.3	2,022 103.6	1,901 94.0	1,806 95.0	1,773 98.2	1,722 97.1	1,699 98.7	1,681 98.9	1,654 99.0	1,638 99.0	1,611 98.4	1,570 97.5	1,504 95.8	1,208 80.3	
"	八 ヶ 岳	2,345 89.3	2,463 105.0	2,342 95.1	2,462 105.1	2,722 110.6	2,785 102.3	2,638 94.7	2,572 97.5	2,545 99.0	2,453 96.4	2,419 98.6	2,376 98.2	2,380 100.2	2,406 101.1	
"	車 山 高 原	9,650 95.4	10,057 104.2	9,575 95.2	9,395 98.1	8,960 95.4	8,706 97.2	8,541 98.1	8,328 97.5	8,222 98.7	8,327 101.3	8,109 97.4	8,029 99.0	7,909 98.5	7,483 94.6	
"	尖 石 考 古 館	359 99.7	315 87.7	317 100.6	389 122.7	306 78.7	61 19.9	0 0.0	484 -	580 119.8	453 78.1	416 91.8	349 83.9	368 105.4	341 92.7	
下 諏 訪 町	下 諏 訪 温 泉 湖 ・ 諏 訪	5,758 48.2	5,073 88.1	5,344 105.3	5,539 103.6	5,626 101.6	12,879 228.9	5,173 40.2	5,268 101.8	6,179 117.3	6,257 101.3	4,794 76.6	9,763 203.7	5,098 52.2	4,896 96.0	
"	諏 訪 大 社	12,016 66.5	9,249 77.0	9,843 106.4	9,676 98.3	10,369 107.2	18,032 173.9	9,777 54.2	10,008 102.4	8,650 86.4	9,743 112.6	8,308 85.3	21,094 253.9	7,994 37.9	7,292 91.2	
"	八 島 高 原	11,356 89.2	13,071 115.1	12,062 92.3	11,790 97.7	11,076 93.9	9,522 86.0	9,185 96.5	9,829 107.0	9,199 93.6	11,222 122.0	10,092 89.9	9,729 96.4	9,888 101.6	8,370 84.6	
富 士 見 町	入 笠 山	3,418 175.6	3,991 116.8	3,632 91.0	5,111 140.7	4,731 92.6	4,534 95.8	3,968 87.5	3,674 92.6	3,824 104.1	3,859 100.9	3,311 85.8	3,133 94.6	3,122 99.6	3,021 96.8	
"	富 士 見 高 原	6,530 105.9	6,871 105.2	6,999 101.9	7,142 102.0	6,349 88.9	6,137 96.7	5,715 93.1	5,509 96.4	5,753 104.4	5,458 94.9	4,955 90.8	4,810 97.1	4,758 98.9	4,371 91.9	
"	釜 無 溪 谷	95 96.0	96 101.1	93 96.9	111 119.4	53 47.7	53 100.0	48 90.6	37 77.1	31 83.8	31 100.0	20 64.5	20 100.0	20 100.0	20 100.0	
原 村	八 ヶ 岳 中 央 計	3,558 91.7	3,497 98.3	3,473 99.3	3,562 102.6	3,436 96.5	3,182 92.6	2,746 86.3	2,838 103.4	3,122 110.0	2,923 93.6	2,906 99.4	2,800 96.4	2,365 84.5	2,335 98.7	
諏 訪 ( 諏 訪 地 方 事 務 所 ) 計		169,911 84.2	177,350 104.4	170,450 96.1	169,956 99.7	165,523 97.4	179,774 108.6	152,209 84.7	153,608 100.9	151,674 98.7	171,492 113.1	163,798 95.5	182,617 111.5	158,908 87.0	149,446 94.0	

(上段:延利用者数(百人)、下段:対前年比(%))

市町村名	観 光 地 名	観 光 地 延 利 用 者 数 の 推 移														備 考
		5年	6年	7年	8年	9年	10年	11年	12年	13年	14年	15年	16年	17年	18年	
伊 那 市	中 央 ア ル プ ス 将 基 頭 山	44 100.0	44 100.0	44 100.0	44 100.0	44 100.0	44 100.0	43 97.7	43 100.0	43 100.0	43 100.0	43 100.0	43 100.0	- 0.0	- -	平成17年取り消し
"	羽 広	528 99.2	517 97.9	529 102.3	551 104.2	557 101.1	3,707 665.5	4,671 126.0	4,813 103.0	4,818 100.1	4,343 90.1	3,855 88.8	3,853 99.9	3,809 98.9	4,239 111.3	
"	伊 那 西 部 高 原	-	-	-	-	990	1,050	1,773	1,943	1,482	1,741	1,893	2,742	3,234	3,101	平成9年から新規
"	高 遠 城 址 公 園	4,199 110.4	4,060 96.7	3,963 97.6	5,695 143.7	5,183 91.0	4,278 82.5	4,451 104.0	4,842 108.8	4,710 97.3	3,964 84.2	4,172 105.2	4,482 107.4	4,218 94.1	4,299 101.9	
"	高 遠 温 泉 さ く ら の 湯	-	-	1,595	1,471	1,360	1,238	1,243	1,191	1,177	1,224	1,239	1,214	1,277	1,214	平成7年から新規
"	入 笠 山	317 100.3	311 98.1	299 96.1	345 115.4	464 134.5	749 161.4	837 111.7	896 107.0	881 98.3	907 103.0	892 98.3	1,056 118.4	1,128 106.8	1,112 98.6	
"	遠照寺及び山室溪谷	37 100.0	37 100.0	34 91.9	32 94.1	29 90.6	28 96.6	28 100.0	83 296.4	84 101.2	88 104.8	88 100.0	88 100.0	88 100.0	88 100.0	平成12年名称を「山室鉱泉」から「遠照寺及び山室溪谷」に変更
"	千代田湖・晴ヶ峰 高遠少年自然の家	71 100.0	295 415.5	1,011 342.7	1,129 111.7	1,111 98.4	1,447 130.2	1,512 104.5	1,079 71.4	1,297 120.2	1,215 93.7	1,186 97.6	1,066 89.9	1,105 103.7	1,047 94.8	平成7年名称を「千代田湖・晴ヶ峰」から「千代田湖・晴ヶ峰・高遠少年自然の家」に変更
"	鹿 嶺 高 原	114 106.5	114 100.0	115 100.9	117 101.7	114 97.4	111 97.4	101 91.0	93 92.1	100 107.5	100 100.0	98 98.0	98 100.0	171 174.5	118 69.0	
"	美 和 湖	100 101.0	100 100.0	100 100.0	100 100.0	98 98.0	94 95.9	110 117.0	119 108.2	121 101.7	120 99.2	119 99.2	118 99.2	1,966 1,666.1	1,849 94.0	
"	南 ア ル プ ス 北 部	448 97.8	465 103.8	478 102.8	471 98.5	468 99.4	514 109.8	464 90.3	451 97.2	478 106.0	482 100.8	479 99.4	456 95.2	881 193.2	765 86.8	
駒ヶ根市	中 央 ア ル プ ス 駒 ケ	3,025 83.3	3,775 124.8	2,977 78.9	3,419 114.8	3,274 95.8	352 10.8	3,641 1,034.4	3,500 96.1	3,224 92.1	3,049 94.6	2,820 92.5	2,432 86.2	2,802 115.2	2,606 93.0	
"	駒 ケ 根 高 原	8,121 95.7	7,653 94.2	6,572 85.9	6,021 91.6	5,729 95.2	4,073 71.1	6,061 148.8	7,237 119.4	7,263 100.4	7,259 99.9	6,721 92.6	6,569 97.7	6,959 105.9	6,753 97.0	
"	光 前 寺	4,696 92.8	4,434 94.4	4,224 95.3	4,224 100.0	4,175 98.8	2,875 68.9	4,103 142.7	4,210 102.6	4,305 102.3	4,305 100.0	4,305 100.0	3,850 89.4	3,597 93.4	3,620 100.6	
"	駒 ケ 根 シルクミュージアム	-	-	-	-	-	-	-	-	-	-	141	276	324	261	平成15年から新規
辰 野 町	枝 垂 栗 自 生 地	611 173.6	659 107.9	686 104.1	656 95.6	633 96.5	613 96.8	577 94.1	583 101.0	590 101.2	448 75.9	401 89.5	352 87.8	364 103.4	256 70.3	
"	中 央 ア ル プ ス 横 川	153 100.0	137 89.5	150 109.5	147 98.0	140 95.2	317 226.4	1,063 335.3	1,048 98.6	989 94.4	912 92.2	841 92.2	832 98.9	799 96.0	785 98.2	
"	荒 神 山 公 園	312 -	1,381 442.6	1,400 101.4	2,218 158.4	2,358 106.3	1,905 80.8	1,798 94.4	1,746 97.1	1,653 94.7	1,654 100.1	1,344 81.3	1,493 111.1	1,519 101.7	1,487 97.9	平成5年から新規
箕 輪 町	萱 野 高 原	103 100.0	97 94.2	102 105.2	94 92.2	141 150.0	172 122.0	120 69.8	173 144.2	176 101.7	153 86.9	119 77.8	118 99.2	92 78.0	144 156.5	
"	な が た 自 然 公 園	778 157.8	784 100.8	838 106.9	755 90.1	965 127.8	954 98.9	3,180 333.3	3,226 101.4	3,189 98.9	2,993 93.9	3,143 105.0	3,076 97.9	3,040 98.8	2,765 91.0	平成6年名称を「長田温泉」から「ながた自然公園」に変更
飯 島 町	千 人 塚 及 び 互 田 切 溪 谷	662 94.8	723 109.2	719 99.4	692 96.2	829 119.8	784 94.6	751 95.8	788 104.9	774 98.2	770 99.5	358 46.5	383 107.0	444 115.9	437 98.4	
南箕輪村	大 芝 高 原	829 95.3	1,226 147.9	1,126 91.8	1,143 101.5	1,041 91.1	2,043 196.3	2,424 118.6	2,487 102.6	2,541 102.2	4,172 164.2	4,640 111.2	4,579 98.7	4,445 97.1	4,674 105.2	
"	権 兵 衛 峠	36 90.0	50 138.9	56 112.0	80 142.9	104 130.0	100 96.2	89 89.0	92 103.4	92 100.0	93 101.1	93 100.0	93 100.0	93 100.0	93 100.0	
"	沢 尻 不 動 尊	151 101.3	148 98.0	147 99.3	148 100.7	135 91.2	132 97.8	133 100.8	130 97.7	128 98.5	127 99.2	127 100.0	127 100.0	127 100.0	127 100.0	
中 川 村	陣 馬 形 山	73 121.7	71 97.3	72 101.4	68 94.4	67 98.5	53 79.1	34 64.2	25 73.5	21 84.0	26 123.8	21 80.8	12 57.1	13 108.3	14 107.7	
"	小 渋 峡	164 108.6	227 138.4	270 118.9	295 109.3	293 99.3	337 115.0	279 82.8	227 81.4	254 111.9	236 92.9	250 105.9	237 94.8	232 97.9	367 158.2	

(上段:延利用者数(百人)、下段:対前年比(%))

市町村名	観 光 地 名	観 光 地 延 利 用 者 数 の 推 移														備 考
		5年	6年	7年	8年	9年	10年	11年	12年	13年	14年	15年	16年	17年	18年	
中 川 村	ふ れ あ い の 里	-	-	-	1,110	1,003	968	934	882	813	692	708	674	621	609	平成8年から新規
		-	-	-	-	90.4	96.5	96.5	94.4	92.2	85.1	102.3	95.2	92.1	98.1	
宮 田 村	伊 那 峡	144	144	144	134	128	120	118	174	118	118	76	55	55	55	
		78.3	100.0	100.0	93.1	95.5	93.8	98.3	147.5	67.8	100.0	64.4	72.4	100.0	100.0	
"	駒 ケ 根 高 原	384	465	495	849	996	922	984	887	818	709	745	708	1,059	1,094	
		98.7	121.1	106.5	171.5	117.3	92.6	106.7	90.1	92.2	86.7	105.1	95.0	149.6	103.3	
"	宮 田 高 原	12	14	23	37	32	29	15	28	18	20	18	18	16	0	
		150.0	116.7	164.3	160.9	86.5	90.6	51.7	186.7	64.3	111.1	90.0	100.0	88.9	0.0	
"	中 央 ア ル プ ス 駒 ケ 岳	695	864	791	955	940	140	1,031	1,036	919	762	714	689	727	618	
		83.7	124.3	91.6	120.7	98.4	14.9	736.4	100.5	88.7	82.9	93.7	96.5	105.5	85.0	
上伊那地方事務所計		26,807	28,795	28,960	33,000	33,401	30,149	42,568	44,032	43,076	42,725	41,649	41,789	45,205	44,597	
		98.8	107.4	100.6	114.0	101.2	90.3	141.2	103.4	97.8	99.2	97.5	100.3	108.2	98.7	
飯 田 市	天 龍 峡	3,601	3,507	3,528	3,281	3,081	2,663	2,765	2,679	2,157	2,234	1,853	1,778	1,695	1,632	
		59.0	97.4	100.6	93.0	93.9	86.4	103.8	96.9	80.5	103.6	82.9	96.0	95.3	96.3	
"	天 龍 舟 下 り ラ イ ン 下 り	2,672	2,288	2,583	2,464	2,252	2,004	2,131	2,014	2,005	2,143	1,440	1,415	1,510	1,507	
		145.5	85.6	112.9	95.4	91.4	89.0	106.3	94.5	99.6	106.9	67.2	98.3	106.7	99.8	
"	大 平 高 原	120	149	176	181	151	165	167	165	165	167	173	152	154	152	
		96.0	124.2	118.1	102.8	83.4	109.3	101.2	98.8	100.0	101.2	103.6	87.9	101.3	98.7	
"	妙 琴 原 高 原	155	181	202	202	198	228	228	224	215	224	224	216	216	219	
		84.2	116.8	111.6	100.0	98.0	115.2	100.0	98.2	96.0	104.2	100.0	96.4	100.0	101.4	
"	猿 庫 の 泉	140	194	251	253	259	261	231	256	251	268	273	277	275	274	
		98.6	138.6	129.4	100.8	102.4	100.8	88.5	110.8	98.0	106.8	101.9	101.5	99.3	99.6	
"	元 善 光 寺	1,979	1,815	1,868	1,895	5,832	2,330	2,710	2,531	2,559	2,978	6,309	2,700	2,715	2,063	
		100.6	91.7	102.9	101.4	307.8	40.0	116.3	93.4	101.1	116.4	211.9	42.8	100.6	76.0	
"	野 底 公 山 園	517	614	639	657	649	672	650	643	632	647	647	635	611	597	
		96.6	118.8	104.1	102.8	98.8	103.5	96.7	98.9	98.3	102.4	100.0	98.1	96.2	97.7	
"	伊 那 谷 道 中	-	-	-	-	-	3,500	3,262	3,003	2,694	2,503	2,370	2,516	2,141	2,681	平成10年から新規
		-	-	-	-	-	-	93.2	92.1	89.7	92.9	94.7	106.2	85.1	125.2	
"	し ら び そ 原	545	1,314	968	911	823	700	757	654	693	580	456	338	362	504	
		93.0	241.1	73.7	94.1	90.3	85.1	108.1	86.4	106.0	83.7	78.6	74.1	107.1	139.2	
"	下 栗 の 里	-	-	-	-	-	-	311	253	244	211	204	209	213	319	平成11年から新規
		-	-	-	-	-	-	-	81.4	96.4	86.5	96.7	102.5	101.9	149.8	
"	南 ア ル プ ス	40	40	33	36	40	28	28	26	30	30	30	30	30	24	
		100.0	100.0	82.5	109.1	111.1	70.0	100.0	92.9	115.4	100.0	100.0	100.0	100.0	80.0	
"	遠 山 温 泉 郷	356	686	626	575	491	333	344	1,109	1,321	1,448	1,239	1,239	1,012	988	平成12年から名称を「せせらぎの里」から「遠山温泉郷」に変更
		105.6	192.7	91.3	91.9	85.4	67.8	103.3	322.4	119.1	109.6	85.6	100.0	81.7	97.6	
松 川 町	松 川 高 原 ・ ま つ か わ 温 泉 清 流 苑	2,504	3,311	3,196	3,200	2,908	2,919	3,114	2,962	2,923	2,775	2,638	2,334	2,413	2,582	平成9年名称を「松川高原」から「松川高原・まつかわ温泉清流苑」に変更
		1,271.1	132.2	96.5	100.1	90.9	100.4	106.7	95.1	98.7	94.9	95.1	88.5	103.4	107.0	
高 森 町	不 動 滝	142	161	152	0	20	131	114	79	104	120	110	105	79	83	
		83.5	113.4	94.4	0.0	-	655.0	87.0	69.3	131.6	115.4	91.7	95.5	75.2	105.1	
"	湯 ケ 洞	-	-	975	1,516	1,888	1,893	1,764	1,732	1,582	1,720	1,726	1,662	1,715	1,699	平成7年から新規
		-	-	-	155.5	124.5	100.3	93.2	98.2	91.3	108.7	100.3	96.3	103.2	99.1	
"	蘭ミュージアム・高森	-	-	-	-	-	-	-	-	-	230	667	304	325	349	平成14年から新規
		-	-	-	-	-	-	-	-	-	-	290.0	45.6	106.9	107.4	
阿 南 町	新 野 高 原	93	68	66	65	61	60	73	71	1,033	1,375	1,505	1,564	1,532	1,550	
		86.9	73.1	97.1	98.5	93.8	98.4	121.7	97.3	1,454.9	133.1	109.5	103.9	98.0	101.2	
"	富 草 ・ 阿 南 温 泉	-	2,160	2,135	2,007	1,778	1,576	1,999	2,058	1,995	1,510	1,546	1,495	1,379	1,343	平成6年から新規
		-	-	98.8	94.0	88.6	88.6	126.8	103.0	96.9	75.7	102.4	96.7	92.2	97.4	
"	和 知 野 川 二 瀬 キ ャ ン プ 場	-	-	-	-	-	51	53	52	60	52	72	102	98	92	平成10年から新規
		-	-	-	-	-	-	103.9	98.1	115.4	86.7	138.5	141.7	96.1	93.9	
清 内 路 村	ふ る さ と 村 自 然 園	384	419	396	417	381	330	246	229	314	299	298	240	298	93	平成7年名称を「清内路高原」から「ふるさと村自然園」に変更
		100.8	109.1	94.5	105.3	91.4	86.6	74.5	93.1	137.1	95.2	99.7	80.5	124.2	31.2	

(上段:延利用者数(百人)、下段:対前年比(%))

市町村名	観光地名	観光地延利用者数の推移															備考
		5年	6年	7年	8年	9年	10年	11年	12年	13年	14年	15年	16年	17年	18年		
阿智村	富士見台原	24 109.1	26 108.3	38 146.2	43 113.2	31 72.1	38 122.6	83 218.4	80 96.4	88 110.0	91 103.4	92 101.1	128 139.1	135 105.5	140 103.7		
〃	昼神温泉	6,282 100.2	6,279 100.0	6,282 100.0	6,204 98.8	6,167 99.4	6,200 100.5	6,045 97.5	6,052 100.1	6,261 103.5	7,419 118.5	7,824 105.5	7,818 99.9	7,942 101.6	7,757 97.7		
〃	長岳寺	304 97.4	300 98.7	300 100.0	297 99.0	293 98.7	290 99.0	260 89.7	259 99.6	259 100.0	257 99.2	259 100.8	251 96.9	188 74.9	182 96.8		
〃	菌原の里	- -	- -	- -	1,561 -	2,594 166.2	2,346 90.4	2,169 92.5	2,265 104.4	2,308 101.9	2,555 110.7	2,418 94.6	2,395 99.0	2,558 106.8	2,654 103.8	平成8年から新規	
〃	治部坂高原	2,511 127.1	3,032 120.7	2,854 94.1	3,056 107.1	2,826 92.5	2,668 94.4	2,178 81.6	1,898 87.1	1,638 86.3	1,642 100.2	1,693 103.1	1,771 104.6	1,719 97.1	1,324 77.0		
〃	あららぎ高原	901 97.6	936 103.9	896 95.7	1,117 124.7	1,532 137.2	1,568 102.3	1,537 98.0	1,550 100.8	1,610 103.9	1,540 95.7	1,447 94.0	1,446 99.9	1,493 103.3	1,419 95.0		
平谷村	平谷高原	752 67.4	1,260 167.6	1,390 110.3	1,512 108.8	1,329 87.9	1,237 93.1	1,232 99.6	1,053 85.5	1,075 102.1	985 91.6	888 90.2	837 94.3	916 109.4	782 85.4		
〃	信州平谷温泉	- -	- -	3,672 -	3,845 104.7	3,753 97.6	3,502 93.3	3,226 92.1	3,024 93.7	2,946 97.4	2,556 86.8	2,648 103.6	2,455 92.7	2,055 83.7	2,300 111.9	平成7年から新規	
根羽村	茶白山高原	277 90.2	287 103.6	315 109.8	249 79.0	249 100.0	259 104.0	168 64.9	155 92.3	411 265.2	677 164.7	587 86.7	533 90.8	477 89.5	407 85.3		
〃	根羽川漁場	106 96.4	105 99.1	81 77.1	87 107.4	82 94.3	96 117.1	59 61.5	59 100.0	35 59.3	40 114.3	36 90.0	36 100.0	34 94.4	45 132.4		
〃	丸山高原	452 99.1	359 79.4	398 110.9	331 83.2	318 96.1	327 102.8	265 81.0	243 91.7	231 95.1	270 116.9	218 80.7	217 99.5	198 91.2	201 101.5		
〃	赤坂高原	- -	- -	- -	- -	- -	1,717 -	1,528 89.0	1,566 102.5	1,662 106.1	1,446 87.0	1,378 95.3	1,335 96.9	1,266 94.8	1,242 98.1	平成10年から新規	
下条村	下条温泉郷	1,555 96.6	1,823 117.2	1,973 108.2	2,542 128.8	3,300 129.8	3,424 103.8	3,643 106.4	4,111 112.8	3,879 94.4	3,864 99.6	3,875 100.3	4,486 115.8	3,461 77.2	3,244 93.7	平成5年名称を「天竜奥三河国定公園」から「親田高原・秋桜の湯」に、平成6年「下条温泉郷・親田高原」に変更	
売木村	うるぎ自然休養村	1,658 148.3	2,130 128.5	1,977 92.8	1,653 83.6	1,632 98.7	1,592 97.5	1,563 98.2	1,668 106.7	1,676 100.5	1,702 101.6	1,668 98.0	1,624 97.4	1,602 98.6	1,537 95.9	平成5年名称を「売木自然休養村」から「うるぎ自然休養村」に変更	
天龍村	和知野川キャンプ	- -	404 -	310 76.7	345 111.3	285 82.6	337 118.2	323 95.8	287 88.9	298 103.8	340 114.1	289 85.0	208 72.0	197 94.7	248 125.9	平成6年から新規	
〃	天龍温泉	- -	- -	877 -	939 107.1	926 98.6	908 98.1	931 102.5	886 95.2	817 92.2	760 93.0	704 92.6	639 90.8	563 88.1	570 101.2	平成7年から新規	
泰阜村	万古溪谷	41 93.2	42 102.4	42 100.0	48 114.3	51 106.3	49 96.1	63 128.6	48 76.2	48 100.0	48 100.0	49 102.1	46 93.9	55 119.6	48 87.3		
〃	あいパーク やすおか	- -	- -	- -	- -	- -	18 -	19 105.6	20 105.3	27 135.0	23 85.2	27 117.4	36 133.3	40 111.1	35 87.5	平成10年から新規	
喬木村	矢筈公園	86 90.5	175 203.5	173 98.9	157 90.8	111 70.7	114 102.7	108 94.7	61 56.5	53 86.9	50 94.3	47 94.0	47 100.0	47 100.0	47 100.0		
〃	阿島大藤	310 87.6	300 96.8	290 96.7	420 144.8	300 71.4	300 100.0	250 83.3	300 120.0	270 90.0	250 92.6	250 100.0	150 60.0	150 100.0	130 86.7		
豊丘村	三色藤泉龍院	210 87.5	220 104.8	120 54.5	110 91.7	180 163.6	150 83.3	130 86.7	130 100.0	80 61.5	100 125.0	70 70.0	20 28.6	- 0.0	- -	平成17年取り消し	
〃	松茸の里 越	23 1,150.0	8 34.8	19 237.5	30 157.9	24 80.0	24 100.0	8 33.3	37 462.5	31 83.8	38 122.6	22 57.9	24 109.1	10 41.7	25 250.0		
大鹿村	南アルプス	208 96.7	217 104.3	218 100.5	213 97.7	246 115.5	268 108.9	291 108.6	297 102.1	295 99.3	296 100.3	296 100.0	245 82.8	245 100.0	223 91.0		
〃	小洪水系	309 98.1	322 104.2	322 100.0	343 106.5	393 114.6	422 107.4	534 126.5	743 139.1	804 108.2	804 100.0	804 100.0	659 82.0	661 100.3	648 98.0		
下伊那地方事務所計		29,257 103.3	35,132 120.1	40,341 114.8	42,762 106.0	47,434 110.9	47,698 99.7	47,560 99.7	47,532 99.9	47,779 100.5	49,267 103.1	51,369 104.3	46,717 90.9	44,785 95.9	43,959 98.2		
伊那路計		56,064 101.1	63,927 114.0	69,301 108.4	75,762 109.3	80,835 106.7	77,847 96.3	90,128 115.8	91,564 101.6	90,855 99.2	91,992 101.3	93,018 101.1	88,506 95.1	89,990 101.7	88,556 98.4		

(上段:延利用者数(百人)、下段:対前年比(%))

市町村名	観 光 地 名	観 光 地 延 利 用 者 数 の 推 移															備 考
		5年	6年	7年	8年	9年	10年	11年	12年	13年	14年	15年	16年	17年	18年		
木 曽 町	木 曽 駒 高 原	4,125 91.3	4,000 97.0	3,651 91.3	3,494 95.7	3,074 88.0	3,233 105.2	3,003 92.9	2,894 96.4	2,682 92.7	2,556 95.3	2,166 84.7	1,480 68.3	1,245 84.1	4,678 375.7	旧木曽福島町	
〃	木 曽 福 島	6,764 95.3	6,618 97.8	6,231 94.2	5,902 94.7	5,217 88.4	4,956 95.0	4,708 95.0	4,612 98.0	4,577 99.2	4,569 99.8	4,246 92.9	3,837 90.4	3,984 103.8	3,866 97.0		
〃	木 曽 駒 高 原	4,580 86.5	4,780 104.4	4,467 93.5	4,334 97.0	4,321 99.7	4,264 98.7	4,219 98.9	3,920 92.9	3,975 101.4	3,645 91.7	3,615 99.2	3,496 96.7	3,444 98.5	0 0.0	平成18年から旧木曽福島町分を含める 旧日義村	
〃	徳 音 寺 院	168 104.3	165 98.2	150 90.9	172 114.7	155 90.1	158 101.9	146 92.4	131 89.7	144 109.9	128 88.9	105 82.0	89 84.8	155 174.2	215 138.7		
〃	開 田 高 原	1,100 101.7	1,544 140.4	1,531 99.2	1,906 124.5	2,751 144.3	3,105 112.9	2,845 91.6	3,084 108.4	3,221 104.4	3,942 122.4	3,450 87.5	3,467 100.5	3,102 89.5	3,129 100.9		
〃	御 岳 山	153 99.4	150 98.0	149 99.3	159 106.7	156 98.1	156 100.0	156 100.0	- -	- -	- -	- -	- -	- -	- -	平成12年から「開田高原」を含める 旧開田村	
〃	御 岳 山	3,938 107.5	3,944 100.2	3,384 85.8	3,801 112.3	3,659 96.3	3,898 106.5	3,100 79.5	2,870 92.6	2,547 88.7	2,498 98.1	2,058 82.4	774 37.6	1,699 219.5	2,065 121.5	旧三岳村	
〃	御 嶽 の 里	- -	- -	- -	- -	606 -	703 116.0	713 101.4	691 96.9	659 95.4	722 109.6	734 101.7	760 103.5	736 96.8	745 101.2	平成9年から新規	
上 松 町	寝 覚 の 床	5,513 92.9	6,284 114.0	6,310 100.4	6,427 101.9	5,943 92.5	5,490 92.4	5,425 98.8	5,429 100.1	5,411 99.7	5,124 94.7	4,071 79.4	2,201 54.1	2,481 112.7	1,933 77.9		
〃	木 曽 の 棧	101 76.5	102 101.0	97 95.1	94 96.9	89 94.7	78 87.6	79 101.3	77 97.5	99 128.6	116 117.2	111 95.7	111 100.0	0 0.0	- -	平成17年取り消し	
〃	中 央 ア ル プ ス 木 曽 駒 ケ 岳	53 89.8	58 109.4	59 101.7	76 128.8	66 86.8	45 68.2	46 102.2	47 102.2	50 106.4	50 100.0	44 88.0	60 136.4	87 145.0	73 83.9		
〃	赤 自 然 休 養 沢 林	969 85.9	1,160 119.7	1,184 102.1	1,255 106.0	1,142 91.0	1,058 92.6	980 92.6	1,135 115.8	1,151 101.4	1,092 94.9	1,010 92.5	1,059 104.9	908 85.7	1,241 136.7		
〃	芦 島 高 原	29 76.3	29 100.0	24 82.8	- 0.0	- -	- -	- -	- -	- -	- -	- -	- -	- -	- -	平成8年取り消し	
南 木 曽 町	田 立 の 滝	365 94.3	381 104.4	356 93.4	390 109.6	411 105.4	388 94.4	280 72.2	285 101.8	240 84.2	177 73.8	172 97.2	138 80.2	120 87.0	65 54.2		
〃	妻 籠 宿	9,825 105.7	9,143 93.1	8,587 93.9	8,934 104.0	8,397 94.0	8,244 98.2	8,211 99.6	8,018 97.6	8,415 105.0	8,083 96.1	7,683 95.1	7,367 95.9	6,949 94.3	6,545 94.2		
〃	富 貴 畑 高 原 温 泉 郷	632 207.2	634 100.3	660 104.1	635 96.2	531 83.6	533 100.4	510 95.7	559 109.6	531 95.0	500 94.2	483 96.6	454 94.0	444 97.8	310 69.8	平成10年名称を「富貴畑」から 「富貴畑高原温泉郷」に変更	
〃	柿 其 溪 谷	140 90.9	146 104.3	142 97.3	182 128.2	161 88.5	159 98.8	188 118.2	192 102.1	169 88.0	152 89.9	142 93.4	117 82.4	131 112.0	137 104.6		
〃	南 木 曽 山 麓	435 101.6	609 140.0	634 104.1	668 105.4	1,047 156.7	219 20.9	224 102.3	221 98.7	198 89.6	193 97.5	175 90.7	166 94.9	157 94.6	151 96.2		
〃	南 木 曽 温 泉 郷	- -	- -	- -	- -	- -	1,249 -	1,269 101.6	1,171 92.3	1,286 109.8	1,089 84.7	1,038 95.3	897 86.4	840 93.6	732 87.1	平成10年から新規(「南木曽山 麓」から分離)	
木 祖 村	や ぶ は ら 高 原	3,288 102.0	3,170 96.4	3,079 97.1	3,405 110.6	3,082 90.5	2,991 97.0	2,439 81.5	2,117 86.8	1,910 90.2	1,921 100.6	1,902 99.0	1,692 89.0	1,802 106.5	1,419 78.7		
〃	鳥 居 峠	26 92.9	69 265.4	36 52.2	49 136.1	28 57.1	47 167.9	47 100.0	56 119.1	45 80.4	75 166.7	82 109.3	82 100.0	75 91.5	82 109.3		
〃	奥 木 曽 湖	- -	- -	- -	- -	318 97.5	310 97.5	262 84.5	245 93.5	201 82.0	195 97.0	185 94.9	184 99.5	132 71.7	113 85.6	平成9年から新規	
王 滝 村	御 岳 山	333 81.2	805 241.7	779 96.8	715 91.8	655 91.6	648 98.9	665 102.6	660 99.2	665 100.8	642 96.5	560 87.2	567 101.3	566 99.8	579 102.3		
〃	御 岳 高 原	9,153 107.0	8,768 95.8	7,589 86.6	6,839 90.1	5,415 79.2	5,826 107.6	4,199 72.1	4,318 102.8	4,047 93.7	3,996 98.7	3,480 87.1	3,096 89.0	2,710 87.5	2,506 92.5		
〃	王 滝 川 溪 谷	173 81.2	222 128.3	226 101.8	231 102.2	208 90.0	217 104.3	217 100.0	219 100.9	242 110.5	239 98.8	201 84.1	198 98.5	203 102.5	206 101.5		
大 桑 村	定 勝 寺	140 87.5	134 95.7	133 99.3	133 100.0	132 99.2	131 99.2	128 97.7	131 102.3	132 100.8	131 99.2	130 99.2	128 98.5	127 99.2	124 97.6		

(上段:延利用者数(百人)、下段:対前年比(%))

市町村名	観 光 地 名	観 光 地 延 利 用 者 数 の 推 移														備 考
		5年	6年	7年	8年	9年	10年	11年	12年	13年	14年	15年	16年	17年	18年	
大 桑 村	鹿 ノ 湯	54 83.1	52 96.3	51 98.1	51 100.0	51 100.0	51 100.0	51 100.0	51 100.0	51 100.0	51 100.0	51 100.0	51 100.0	51 100.0	51 100.0	
"	阿 寺 溪 谷	286 100.4	297 103.8	321 108.1	662 206.2	765 115.6	765 100.0	758 99.1	757 99.9	779 102.9	780 100.1	762 97.7	735 96.5	707 96.2	623 88.1	
"	伊 奈 川 溪 谷	27 100.0	28 103.7	29 103.6	28 96.6	28 100.0	28 100.0	28 100.0	28 100.0	28 100.0	28 100.0	28 100.0	28 100.0	28 100.0	28 100.0	
"	の ぞ き ど 高 原	247 99.6	252 102.0	230 91.3	234 101.7	428 182.9	422 98.6	395 93.6	400 101.3	398 99.5	390 98.0	380 97.4	371 97.6	270 72.8	180 66.7	
山 口 村	馬 籠 宿	5,257 93.7	4,590 87.3	4,994 108.8	4,478 89.7	4,523 101.0	4,566 101.0	4,711 103.2	5,105 108.4	4,854 95.1	4,746 97.8	3,996 84.2	3,886 97.2	161 4.1	- 0.0	(平成17年3月から岐阜県)
"	賤 母 森 林 公 園	208 96.3	203 97.6	1,502 739.9	3,457 230.2	3,606 104.3	3,621 100.4	3,704 102.3	3,548 95.8	3,271 92.2	3,128 95.6	2,744 87.7	2,623 95.6	208 7.9	- 0.0	(平成17年3月から岐阜県、平成8年から調査対象地域の変更)
木曾路(木曾地方事務所)計		60,539 98.8	61,240 101.2	60,865 99.4	63,280 104.0	61,701 97.5	62,256 100.9	58,265 93.6	57,656 99.0	56,946 98.8	56,568 99.3	51,090 90.3	45,208 88.5	33,522 74.1	31,792 94.8	
松 本 市	松 本 城	18,152 174.1	9,433 52.0	8,172 86.6	8,434 103.2	7,922 93.9	7,313 92.3	15,921 217.7	10,845 68.1	7,595 70.0	11,422 150.4	6,982 61.1	6,646 95.2	6,621 99.6	6,712 101.4	
"	美ヶ原温泉郷	6,720 99.8	6,145 91.4	6,177 100.5	6,214 100.6	5,564 89.5	4,723 84.9	4,829 102.2	5,272 109.2	5,312 100.8	5,432 102.3	6,193 114.0	7,003 113.1	6,921 98.8	6,927 100.1	
"	崖の湯温泉	253 112.4	234 92.5	211 90.2	215 101.9	191 88.8	124 64.9	119 96.0	116 97.5	106 91.4	103 97.2	79 76.7	68 86.1	40 58.8	28 70.0	
"	美ヶ原高原	8,480 89.2	9,409 111.0	8,378 89.0	8,316 99.3	7,487 90.0	7,047 94.1	6,619 93.9	8,382 126.6	7,041 84.0	9,182 130.4	6,942 75.6	5,726 82.5	6,397 111.7	5,907 92.3	
"	浅間温泉	11,112 95.7	9,622 86.6	9,217 95.8	9,265 100.5	9,221 99.5	8,845 95.9	8,016 90.6	8,008 99.9	8,040 100.4	7,893 98.2	7,365 93.3	6,758 91.8	6,423 95.0	6,224 96.9	
"	美 鈴 湖	1,793 83.8	1,910 106.5	1,611 84.3	1,446 89.8	1,394 96.4	1,240 89.0	1,133 91.4	1,539 135.8	1,339 87.0	1,213 90.6	976 80.5	814 83.4	799 98.2	752 94.1	
"	犀 温 泉	- -	- -	- -	617 -	891 144.4	1,083 121.5	1,073 99.1	1,085 101.1	1,081 99.6	1,211 112.0	1,176 97.1	1,194 101.5	1,120 93.8	1,092 97.5	平成8年から新規
"	信州博覧会	24,382 -	- 0.0	- -	- -	- -	- -	- -	- -	- -	- -	- -	- -	- -	- -	平成5年開催
"	福寿草の里	- -	- -	816 -	822 100.7	777 94.5	1,579 203.2	1,113 70.5	1,396 125.4	1,399 100.2	1,288 92.1	1,615 125.4	1,276 79.0	904 70.8	816 90.3	平成7年から新規
"	奈 川 温 泉	895 101.6	893 99.8	876 98.1	881 100.6	819 93.0	747 91.2	684 91.6	679 99.3	655 96.5	615 93.9	582 94.6	576 99.0	512 88.9	455 88.9	
"	奈 川 渡 ダ ム	1,002 100.7	997 99.5	943 94.6	956 101.4	937 98.0	869 92.7	781 89.9	777 99.5	754 97.0	725 96.2	695 95.9	675 97.1	693 102.7	538 77.6	
"	野 麦 峠	942 99.9	937 99.5	942 100.5	928 98.5	882 95.0	743 84.2	674 90.7	672 99.7	647 96.3	614 94.9	596 97.1	597 100.2	585 98.0	268 45.8	
"	奈 川 高 原	1,486 101.4	1,869 125.8	1,521 81.4	1,519 99.9	1,445 95.1	1,283 88.8	1,059 82.5	973 91.9	919 94.5	877 95.4	853 97.3	789 92.5	849 107.6	805 94.8	平成9年名称を「野麦峠スキー場」から「奈川高原」に変更
"	上 高 地	17,740 97.1	20,851 117.5	20,617 98.9	20,367 98.8	19,578 96.1	19,091 97.5	17,849 93.5	19,887 111.4	19,311 97.1	19,043 98.6	19,248 101.1	15,463 80.3	14,483 93.7	15,429 106.5	
"	乗 鞍 高 原	12,408 94.1	12,461 100.4	11,090 89.0	10,299 92.9	9,273 90.0	9,320 100.5	8,173 87.7	7,846 96.0	7,465 95.1	8,351 111.9	6,729 80.6	5,935 88.2	5,523 93.1	5,443 98.6	平成6年名称を「乗鞍」から「乗鞍高原」に変更
"	白 骨 温 泉	3,742 96.0	3,866 103.3	3,824 98.9	3,792 99.2	3,959 104.4	4,083 103.1	4,804 117.7	4,919 102.4	4,728 96.1	4,558 96.4	4,244 93.1	3,577 84.3	2,785 77.9	2,993 107.5	
"	く だ も の と 道 祖 神 の 里	- -	- -	- -	- -	- -	- -	- -	557 -	592 106.3	645 109.0	608 94.3	604 99.3	606 100.3	627 103.5	平成12年から新規
塩 尻 市	高 ボ ッ チ 高 原	947 119.4	1,098 115.9	1,101 100.3	1,168 106.1	1,237 105.9	1,244 100.6	1,242 99.8	1,227 98.8	1,233 100.5	1,243 100.8	1,240 99.8	891 71.9	1,052 118.1	1,089 103.5	
"	平 出 遺 跡	789 83.5	1,077 136.5	953 88.5	915 96.0	866 94.6	795 91.8	778 97.9	721 92.7	588 81.6	577 98.1	555 96.2	515 92.8	423 82.1	313 74.0	



(上段:延利用者数(百人)、下段:対前年比(%))

市町村名	観 光 地 名	観 光 地 延 利 用 者 数 の 推 移															備 考
		5年	6年	7年	8年	9年	10年	11年	12年	13年	14年	15年	16年	17年	18年		
塩 尻 市	み ど り 湖	776 90.4	756 97.4	611 80.8	539 88.2	524 97.2	536 102.3	507 94.6	516 101.8	508 98.4	511 100.6	506 99.0	422 83.4	431 102.1	366 84.9		
〃	チ ロ ル の 森	-	-	-	-	-	-	3,967 -	2,738 69.0	1,999 73.0	1,838 91.9	1,567 85.3	1,186 75.7	1,359 114.6	1,075 79.1	平成11年から新規	
〃	奈 良 井 宿	2,048 101.3	2,065 100.8	3,010 145.8	3,153 104.8	3,214 101.9	3,237 100.7	3,141 97.0	3,253 103.6	3,531 108.5	4,138 117.2	3,815 92.2	3,656 95.8	2,935 80.3	4,766 162.4	(平成17年榑川村が塩尻市に編入)	
〃	平 沢	409 103.5	838 204.9	1,270 151.6	1,416 111.5	1,522 107.5	1,460 95.9	1,418 97.1	1,432 101.0	1,437 100.3	1,472 102.4	1,471 99.9	1,438 97.8	862 59.9	2,272 263.6	(平成17年榑川村が塩尻市に編入)	
安曇野市	とよしな 「安曇野の里」	2,757 97.6	2,628 95.3	2,466 93.8	2,261 91.7	2,201 97.3	2,050 93.1	1,740 84.9	1,517 87.2	1,588 104.7	1,506 94.8	1,733 115.1	1,783 102.9	1,886 105.8	2,026 107.4		
〃	中 房	685 97.6	693 101.2	670 96.7	649 96.9	657 101.2	624 95.0	552 88.5	546 98.9	544 99.6	536 98.5	530 98.9	527 99.4	585 111.0	219 37.4	平成17年名称を「中房温泉」から「中房」に変更	
〃	ア ル プ ス 銀 座	671 88.8	688 102.5	708 102.9	684 96.6	690 100.9	692 100.3	658 95.1	726 110.3	756 104.1	852 112.7	802 94.1	701 87.4	692 98.7	525 75.9		
〃	穂 高 温 泉 郷	3,548 99.1	3,496 98.5	3,511 100.4	3,481 99.1	3,461 99.4	3,554 102.7	3,857 108.5	4,134 107.2	4,240 102.6	4,232 99.8	4,201 99.3	4,151 98.8	4,098 98.7	7,287 177.8	平成7年から名称の変更及び対象観光地の変更、平成17年名称変更及びアイマックスアターを削除	
〃	礫 山 美 術 館 ・わさび畑周辺	6,382 96.9	6,434 100.8	7,618 118.4	7,834 102.8	7,977 101.8	8,302 104.1	9,476 114.1	9,942 104.9	10,176 102.4	10,539 103.6	9,749 92.5	9,531 97.8	9,885 103.7	10,160 102.8		
〃	室 山 公 園 アグリパーク	304 92.4	307 101.0	281 91.5	755 268.7	458 60.7	1,900 414.8	2,555 134.5	3,211 125.7	3,034 94.5	2,989 98.5	2,668 89.3	2,578 96.6	2,497 96.9	2,582 103.4	平成8年名称を「室山高原」から「室山公園アグリパーク」に変更	
〃	須 砂 渡	249 102.5	248 99.6	1,593 642.3	3,117 195.7	2,720 87.3	2,353 86.5	2,351 99.9	2,034 86.5	2,701 132.8	2,850 105.5	2,812 98.7	2,792 99.3	2,752 98.6	2,106 76.5	平成17年「国営アルプスあづみ野公園」を分離	
〃	長 峰 山	-	-	-	342 -	347 101.5	332 95.7	333 100.3	352 105.7	349 99.1	397 113.8	361 90.9	336 93.1	312 92.9	413 132.4	平成8年から新規	
〃	龍 門 湖 公 園 ・あやめ公園	-	-	-	-	-	-	-	858 -	1,254 146.2	1,306 104.1	1,489 114.0	1,522 102.2	1,614 106.0	1,747 108.2	平成12年から新規	
〃	国 営 ア ル プ ス あづみ野公園	-	-	-	-	-	-	-	-	-	-	-	-	2,201 -	2,353 106.9	平成17年から新規	
麻 績 村	聖 高 原	2,045 97.8	2,221 108.6	2,138 96.3	1,999 93.5	1,773 88.7	1,756 99.0	1,685 96.0	1,575 93.5	1,553 98.6	1,567 100.9	1,468 93.7	1,501 102.2	1,495 99.6	1,483 99.2		
生 坂 村	山 清 路	77 102.7	116 150.6	108 93.1	112 103.7	114 101.8	109 95.6	100 91.7	110 110.0	112 101.8	129 115.2	137 106.2	142 103.6	133 93.7	119 89.5		
山 形 村	清 水 高 原	314 74.9	48 15.3	394 820.8	449 114.0	403 89.8	407 101.0	441 108.4	477 108.2	313 65.6	303 96.8	292 96.4	346 118.5	359 103.8	358 99.7		
朝 日 村	サ ラ ダ の 里 ・ 朝 日 村	484 -	581 120.0	588 101.2	685 116.5	603 88.0	448 74.3	557 124.3	560 100.5	523 93.4	479 91.6	459 95.8	437 95.2	431 98.6	437 101.4	平成5年から新規	
筑 北 村	差 切 峡	194 102.1	199 102.6	209 105.0	235 112.4	216 91.9	180 83.3	162 90.0	154 95.1	143 92.9	116 81.1	121 104.3	108 89.3	107 99.1	107 100.0		
〃	冠 着 山	180 100.0	170 94.4	161 94.7	153 95.0	151 98.7	154 102.0	156 101.3	153 98.1	145 94.8	145 100.0	143 98.6	142 99.3	135 95.1	135 100.0		
〃	修 那 羅 山	962 102.6	952 99.0	915 96.1	901 98.5	896 99.4	890 99.3	877 98.5	857 97.7	828 96.6	812 98.1	806 99.3	802 99.5	798 99.5	798 100.0		
〃	聖 山 高 原 四 十 八 曲 峠	169 98.3	165 97.6	157 95.2	151 96.2	149 98.7	151 101.3	149 98.7	142 95.3	130 91.5	127 97.7	125 98.4	125 100.0	122 97.6	122 100.0		
松 本 地 方 事 務 所 計		130,640 128.1	100,504 76.9	98,577 98.1	100,501 102.0	95,783 95.3	94,567 98.7	104,990 111.0	105,503 100.5	99,701 94.5	106,226 106.5	96,647 91.0	88,239 91.3	92,425 104.7	97,874 105.9		
大 町 市	大 町 温 泉 郷 高 瀬 溪 谷	6,120 100.2	5,930 96.9	5,197 87.6	5,428 104.4	5,599 103.2	5,308 94.8	5,042 95.0	5,456 108.2	5,556 101.8	5,720 103.0	5,971 104.4	5,673 95.0	5,497 96.9	5,515 100.3	平成5年から「大町温泉郷高瀬溪谷」と「大町市街地東山公園」に分割	
〃	大 町 市 街 地 東 山 公 園	1,769 95.1	1,720 97.2	1,584 92.1	1,602 101.1	1,490 93.0	1,353 90.8	1,244 91.9	1,553 124.8	1,527 98.3	1,523 99.7	1,498 98.4	1,435 95.8	1,235 86.1	1,247 101.0	平成5年「大町温泉郷高瀬溪谷」から分離	
〃	黒 部 ダ ム	14,800 95.7	16,037 108.4	12,047 75.1	13,244 109.9	13,170 99.4	11,224 85.2	10,590 94.4	11,517 108.8	10,596 92.0	10,537 99.4	11,785 111.8	10,468 88.8	10,398 99.3	10,372 99.7		

(上段:延利用者数(百人)、下段:対前年比(%))

市町村名	観 光 地 名	観 光 地 延 利 用 者 数 の 推 移															備 考
		5年	6年	7年	8年	9年	10年	11年	12年	13年	14年	15年	16年	17年	18年		
大 町 市	後 立 山	674 101.8	687 101.9	604 87.9	661 109.4	667 100.9	648 97.2	663 102.3	654 98.6	671 102.6	685 102.1	678 99.0	688 101.5	646 93.9	568 87.9		
"	仁 科 三 湖	2,905 99.5	2,900 99.8	2,547 87.8	3,150 123.7	3,258 103.4	3,179 97.6	3,055 96.1	10,890 356.5	10,756 98.8	10,888 101.2	10,744 98.7	10,395 96.8	10,239 98.5	9,933 97.0		
"	サンアルピナ鹿島槍青木湖・ヤナバススキー場	14,456 142.6	14,718 101.8	13,916 94.6	13,834 99.4	12,038 87.0	9,640 80.1	9,299 96.5	-	-	-	-	-	-	-	平成12年から「仁科三湖」に含める	
"	大 町 ス キ ー 場	352 74.1	391 111.1	383 98.0	390 101.8	415 106.4	340 81.9	417 122.6	-	-	-	-	-	-	-	平成12年から「大町市街地・東山」に含める	
"	爺 ガ 岳 ス キ ー 場	1,926 119.0	1,994 103.5	2,018 101.2	2,081 103.1	1,379 66.3	540 39.2	676 125.2	-	-	-	-	-	-	-	平成12年から「大町温泉郷」に含める	
"	鷹 狩 高 原	-	-	-	387	230	380	535	557	353	393	503	457	482	935	平成8年から新規	
"	新 行 高 原	207 97.6	188 90.8	179 95.2	173 96.6	168 97.1	160 95.2	144 90.0	145 100.7	141 97.2	145 102.8	144 99.3	145 100.7	151 104.1	254 168.2		
"	ぼ か ぼ か ラ ン ド 美 麻 と	-	-	-	-	-	1,757	1,482	1,302	1,203	1,631	1,408	1,307	1,204	993	平成10年から新規	
池 田 町	花 ハ ー プ の 里	-	2,858	3,109	3,091	3,082	2,707	1,819	2,268	2,126	2,002	1,983	1,912	1,889	1,539	平成6年から新規、平成7年から名称を「ハーブセンター・夢農場」から「花とハーブの里」に変更	
"	大 峰 高 原	-	310	381	294	275	211	301	353	459	243	231	228	248	389	平成6年から新規	
"	池 田 町 立 美 術 館 ・ あ づ み 野	-	-	827	238	281	251	348	312	369	374	339	387	344	326	平成7年から新規	
松 川 村	安 曇 野 す ず む し の 里	-	2,739	2,294	2,721	2,522	6,846	6,531	6,268	6,211	6,000	5,704	5,636	5,625	5,739	「馬羅尾天狗岩温泉」(平成6年新規)と「馬羅尾高原清流の森」(平成6年新規)を、平成10年から「安曇野すずむしの里」の名称で一本化	
白 馬 村	白 馬 山 麓	14,743 96.8	37,978 257.6	36,016 94.8	36,630 101.7	34,568 94.4	31,681 91.6	29,227 92.3	31,308 107.1	29,417 94.0	30,020 102.0	27,024 90.0	26,670 98.7	27,078 101.5	25,837 95.4		
"	白 馬 連 峰	664 81.4	717 108.0	519 72.4	735 141.6	764 103.9	682 89.3	744 109.1	911 122.4	940 103.2	786 83.6	698 88.8	636 91.1	547 86.0	424 77.5		
"	八 方 尾 根	21,604 95.3	- 0.0	-	-	-	-	-	-	-	-	-	-	-	-	平成6年から「白馬山麓」に含める	
小 谷 村	榑 池 高 原	7,722 97.7	12,361 160.1	10,612 85.9	11,342 106.9	11,137 98.2	9,610 86.3	9,693 100.9	8,840 91.2	7,751 87.7	7,015 90.5	6,615 94.3	5,431 82.1	5,612 103.3	5,210 92.8		
"	白 馬 乗 鞍	3,449 114.1	4,083 118.4	3,086 75.6	2,981 96.6	2,566 86.1	1,913 74.6	2,143 112.0	1,829 85.3	1,709 93.4	1,674 98.0	1,647 98.4	1,361 82.6	1,350 99.2	1,179 87.3		
"	白 馬 コ ル チ ナ	2,089 101.1	2,082 99.7	2,044 98.2	2,282 111.6	2,334 102.3	1,774 76.0	1,887 106.4	2,298 121.8	2,350 102.3	2,418 102.9	2,371 98.1	2,125 89.6	2,367 111.4	2,101 88.8		
"	小 谷 温 泉	727 100.6	722 99.3	615 85.2	616 100.2	630 102.3	746 118.4	742 99.5	752 101.3	774 102.9	751 97.0	751 100.0	740 98.5	725 98.0	583 80.4		
"	姫 川 温 泉	1,195 100.3	1,147 96.0	563 49.1	120 21.3	112 93.3	152 135.7	154 101.3	161 104.5	155 96.3	146 94.2	158 108.2	155 98.1	159 102.6	172 108.2		
北 安 曇 地 方 事 務 所 計		95,402 102.5	109,562 114.8	98,541 89.9	102,000 103.5	96,685 94.8	91,102 94.2	86,736 95.2	87,374 100.7	83,064 95.1	82,951 99.9	80,252 96.7	75,849 94.5	75,796 99.9	73,316 96.7		
日 本 ア ル プ ス 計		226,042 115.9	210,066 92.9	197,118 93.8	202,501 102.7	192,468 95.0	185,669 96.5	191,726 103.3	192,877 100.6	182,765 94.8	189,177 103.5	176,899 93.5	164,088 92.8	168,221 102.5	171,190 101.8		
長 野 市	善 光 寺	77,343 110.3	71,438 92.4	66,092 92.5	66,035 99.9	115,377 174.7	75,778 65.7	67,028 88.5	67,176 100.2	63,746 94.9	61,821 97.0	112,549 182.1	61,002 54.2	58,771 96.3	58,973 100.3		
"	飯 綱 高 原	10,575 93.7	12,211 115.5	10,624 87.0	9,405 88.5	10,822 115.1	8,694 80.3	8,888 102.2	8,789 95.4	8,387 98.1	8,230 98.9	7,974 96.9	8,434 105.8	7,815 92.7	7,454 95.4		
"	松 代	3,131 107.4	2,120 67.7	1,860 87.7	1,857 99.8	2,041 109.9	1,922 94.2	2,052 106.8	2,021 98.5	2,824 139.7	2,879 101.9	3,017 104.8	8,093 268.2	6,092 75.3	6,121 100.5		
"	川 中 島	2,693 117.9	1,742 64.7	1,679 96.4	1,677 99.9	1,943 115.9	1,724 88.7	1,528 88.6	1,359 88.9	1,507 110.9	1,479 98.1	2,058 139.1	2,827 137.4	1,355 47.9	1,701 125.5		

(上段:延利用者数(百人)、下段:対前年比(%))

市町村名	観 光 地 名	観 光 地 延 利 用 者 数 の 推 移															備 考
		5年	6年	7年	8年	9年	10年	11年	12年	13年	14年	15年	16年	17年	18年		
長野市	恐 竜 公 園	5,559 123.2	4,931 88.7	4,679 94.9	4,732 101.1	5,109 108.0	3,098 60.6	2,933 94.7	3,300 112.5	3,236 98.1	3,282 101.4	3,248 99.0	3,347 103.0	3,587 107.2	3,510 97.9	平成12年から新規	
〃	エ ム ウ ェ ー ブ	-	-	-	-	-	-	-	4,775 86.0	4,107 99.7	4,095 84.7	3,469 114.4	3,970 125.4	4,978 89.3	4,444 89.3		
〃	聖 山 高 原	557 84.0	702 126.0	602 85.8	604 100.3	476 78.8	438 92.0	422 96.3	392 92.9	396 101.0	940 237.4	832 88.5	381 45.8	239 62.7	299 125.1		
〃	り ん ご の 湯	-	-	-	-	-	-	-	-	-	-	-	-	-	1,731 -		平成18年から新規
〃	戸 隠 高 原	18,337 97.4	18,599 101.4	14,801 79.6	14,921 100.8	14,534 97.4	11,064 76.1	11,066 100.0	10,868 98.2	11,327 104.2	11,013 97.2	10,168 92.3	9,957 97.9	10,120 101.6	10,060 99.4	〃	
〃	奥 裾 花 峡 戸 隠 西 高 原	1,631 112.3	1,855 113.7	1,578 85.1	635 40.2	659 103.8	1,044 158.4	1,063 101.8	1,088 102.4	575 52.8	1,138 197.9	1,435 126.1	1,071 74.6	1,061 99.1	1,271 119.8		
須坂市	峰 の 原 高 原	2,962 93.5	2,890 97.6	2,646 91.6	2,721 102.8	2,493 91.6	2,039 81.8	1,854 90.9	1,584 85.4	1,314 83.0	1,378 104.9	1,341 97.3	1,235 92.1	1,018 82.4	1,018 100.0		
〃	仙 仁 温 泉	492 110.6	482 98.0	486 100.8	518 106.6	513 99.0	491 95.7	500 101.8	492 98.4	475 96.5	498 104.8	508 102.0	488 96.1	483 99.0	404 83.6		
〃	臥 竜 公 園	3,248 98.1	2,507 77.2	2,898 115.6	3,086 106.5	3,134 101.6	2,843 90.7	2,695 94.8	2,665 98.9	2,994 112.3	2,600 86.8	2,517 96.8	3,435 136.5	5,875 171.0	6,745 114.8	〃	
〃	須 坂 温 泉	735 108.2	1,716 233.5	702 40.9	690 98.3	654 94.8	571 87.3	536 93.9	712 132.8	715 100.4	898 125.6	1,022 113.8	1,578 154.4	2,024 128.3	2,049 101.2		
〃	蔵 の 町 並 み	-	-	1,620 -	1,509 93.1	1,575 104.4	1,375 87.3	1,318 95.9	1,241 94.2	1,113 89.7	1,029 92.5	1,074 104.4	998 92.9	948 95.0	983 103.7		平成7年から新規
千曲市	お ば す て 田 毎 の 月	148 33.7	116 78.4	120 103.4	126 105.0	130 103.2	135 103.8	140 103.7	141 100.7	141 100.0	141 100.0	143 101.4	139 97.2	155 111.5	153 98.7		平成9年名称を「姨捨山田毎の月」から「おぼすて田毎の月」に変更
〃	武 水 別 神 社	2,999 74.0	866 28.9	887 102.4	898 101.2	1,397 155.6	1,218 87.2	1,194 98.0	1,198 100.3	1,193 99.6	1,213 101.7	1,217 100.3	603 49.5	870 144.3	942 108.3	〃	
〃	千 曲 高 原	312 40.3	318 101.9	332 104.4	363 109.3	382 105.2	348 91.1	366 105.2	361 98.6	363 100.6	363 100.0	370 101.9	58 15.7	234 403.4	226 96.6		
〃	あ ん ず の 里	4,747 127.2	3,187 67.1	2,565 80.5	2,690 104.9	3,039 113.0	2,315 76.2	2,686 116.0	2,682 99.9	1,922 71.7	1,799 93.6	1,735 96.4	1,910 110.1	2,300 120.4	2,240 97.4		
〃	科 野 の 里 歴 史 公 園	435 -	494 113.6	582 117.8	1,197 205.7	1,144 95.6	1,204 105.2	2,684 222.9	2,550 95.0	2,362 92.6	2,381 100.8	2,457 103.2	342 13.9	359 105.0	357 99.4		平成8年名称を「森將軍塚古墳」から「科野の里歴史公園」に変更
〃	上 山 田 温 泉	13,310 102.9	12,270 92.2	12,167 99.2	11,827 97.2	12,170 102.9	10,304 84.7	9,215 89.4	9,691 105.2	9,620 99.3	9,407 97.8	9,956 105.8	8,703 87.4	8,625 99.1	8,569 99.4	〃	
〃	城 山 史 跡 公 園	-	-	-	-	142 -	120 84.5	106 88.3	105 99.1	93 88.6	96 103.2	107 111.5	86 80.4	68 79.1	110 161.8		
〃	戸 倉 温 泉	2,843 89.8	2,668 93.8	2,610 97.8	2,427 93.0	2,432 100.2	2,171 89.3	1,902 87.6	1,983 104.3	1,853 93.4	1,840 99.3	1,792 97.4	1,478 82.5	1,526 103.2	2,076 136.0		
〃	新 戸 倉 温 泉	2,105 97.6	1,858 88.3	1,661 89.4	1,668 100.4	1,578 94.6	1,444 91.5	1,385 95.9	1,367 98.7	1,443 105.6	1,366 94.7	1,436 105.1	1,879 130.8	1,940 103.2	2,049 105.6		
〃	さ ら し な の 里	113 -	87 77.0	93 106.9	98 105.4	104 106.1	103 99.0	100 97.1	98 98.0	143 145.9	140 97.9	145 103.6	101 69.7	190 188.1	167 87.9	平成5年から新規	
坂 城 町	ア ュ の 里	-	-	91 -	118 129.7	97 82.2	111 114.4	536 482.9	98 18.3	86 87.8	90 104.7	87 96.7	119 136.8	88 73.9	85 96.6	平成7年から新規	
小布施町	北 斎 館	3,869 146.5	3,434 88.8	3,390 98.7	3,374 99.5	3,919 116.2	3,805 97.1	3,674 96.6	3,369 91.7	3,355 99.6	3,229 96.2	3,256 100.8	2,659 81.7	2,317 87.1	2,313 99.8	〃	
〃	フ ロー ラ ル ガ ー デ ン お ぶ せ	1,047 -	988 94.4	971 98.3	816 84.0	714 87.5	515 72.1	536 104.1	629 117.4	553 87.9	530 95.8	438 82.6	344 78.5	310 90.1	278 89.7		
高山村	信 州 高 山 郷 温 泉	8,424 103.0	8,301 98.5	7,628 91.9	7,124 93.4	7,002 98.3	6,527 93.2	6,174 94.6	5,674 91.9	5,370 94.6	5,346 99.6	5,200 97.3	4,957 95.3	4,776 96.3	4,698 98.4		平成9年名称を「南志賀温泉郷」から「信州高山温泉郷」に変更
信州新町	琅 鶴 湖	160 111.1	202 126.3	145 71.8	139 95.9	183 131.7	147 80.3	156 106.1	151 96.8	152 100.7	98 64.5	113 115.3	109 96.5	109 100.0	408 374.3		

(上段:延利用者数(百人)、下段:対前年比(%))

市町村名	観 光 地 名	観 光 地 延 利 用 者 数 の 推 移														備 考
		5年	6年	7年	8年	9年	10年	11年	12年	13年	14年	15年	16年	17年	18年	
信州新町	左 右 高 原	62 98.4	71 114.5	52 73.2	63 121.2	81 128.6	72 88.9	67 93.1	55 82.1	51 92.7	12 23.5	10 83.3	21 210.0	22 104.8	10 45.5	平成10年名称を「青少年旅行村」から「左右高原」に変更
〃	不 動 温 泉 と 磨 崖 尻 湖 跡	898 136.5	1,000 111.4	727 72.7	734 101.0	976 133.0	816 83.6	760 93.1	812 106.8	746 91.9	654 87.7	634 96.9	647 102.1	740 114.4	702 94.9	
信濃町	野 一 茶 遺 湖 跡	6,725 94.4	6,574 97.8	5,827 88.6	6,388 109.6	6,964 109.0	6,676 95.9	6,459 96.7	6,347 98.3	5,535 87.2	5,827 105.3	5,204 89.3	5,123 98.4	5,007 97.7	4,166 83.2	
〃	黒 姫 高 原	4,868 94.2	4,795 98.5	4,217 87.9	4,541 107.7	4,144 91.3	3,753 90.6	3,860 102.9	3,639 94.3	3,392 93.2	3,537 104.3	3,216 90.9	3,072 95.5	2,952 96.1	2,694 91.3	平成5年名称を「黒姫高原柏原スキー場」から「黒姫高原」に変更
〃	タ ン グ ラ ム 尾	3,499 99.0	3,344 95.6	3,179 95.1	3,095 97.4	3,118 100.7	3,033 97.3	2,997 98.8	2,684 89.6	2,557 95.3	2,501 97.8	2,327 93.0	2,382 102.4	2,441 102.5	2,406 98.6	
飯綱町	飯 綱 東 高 原	6,201 100.5	5,994 96.7	5,356 89.4	6,377 119.1	6,959 109.1	6,422 92.3	6,164 96.0	6,329 102.7	6,442 101.8	5,812 90.2	5,140 88.4	4,799 93.4	4,556 94.9	4,348 95.4	平成12年から新規、平成18年名称を「斑尾高原農場」から「サンクゼール」に変更
〃	サ ン ク ゼ ー ル	-	-	-	-	-	-	-	521 -	650 124.8	491 75.5	104 21.2	520 500.0	201 38.7	507 252.2	
小川村	大 洞 高 原	240 -	391 162.9	323 82.6	379 117.3	303 79.9	226 74.6	172 76.1	204 118.6	219 107.4	202 92.2	198 98.0	154 77.8	190 123.4	227 119.5	平成5年から新規
中条村	や き も ち 家 虫 倉 山	-	-	-	80 -	69 86.3	100 144.9	116 116.0	158 136.2	167 105.7	152 91.0	141 92.8	116 82.3	186 160.3	156 83.9	平成8年から新規、平成10年名称を「やきもち家」から「やきもち家・虫倉山」に変更
長野地方事務所計		190,268 105.4	178,151 93.6	163,190 91.6	162,912 99.8	216,377 132.8	162,646 75.2	152,863 94.0	157,308 102.9	151,124 96.1	148,507 98.3	196,638 132.4	147,137 74.8	144,528 98.2	146,650 101.5	
中野市	東 山 公 園	434 44.7	341 78.6	270 79.2	285 105.6	284 99.6	291 102.5	287 98.6	284 99.0	213 75.0	199 93.4	195 98.0	209 107.2	181 86.6	221 122.1	
〃	晋 平 の 里	3,012 -	3,352 111.3	3,342 99.7	3,359 100.5	3,040 90.5	2,887 95.0	2,793 96.7	2,757 98.7	2,046 74.2	2,448 119.6	2,265 92.5	1,891 83.5	1,766 93.4	1,766 100.0	平成5年から新規
〃	浜 津 ヶ 池 公 園	949 78.2	836 88.1	835 99.9	927 111.0	856 92.3	1,017 118.8	852 83.8	883 103.6	833 94.3	1,275 153.1	1,361 106.7	1,619 119.0	1,723 106.4	1,785 103.6	平成9年名称を「浜津ヶ池公園」から「浜津ヶ池公園及び壁田城山公園」に変更
〃	高 社 山	51 102.0	51 100.0	51 100.0	51 100.0	51 100.0	51 100.0	51 100.0	51 100.0	54 105.9	49 90.7	49 100.0	49 100.0	49 100.0	49 100.0	
〃	牧 の 入 高 原	1,463 106.2	1,563 106.8	1,669 106.8	1,460 87.5	915 62.7	1,726 188.6	1,163 67.4	989 85.0	1,078 109.0	1,087 100.8	931 85.6	735 78.9	718 97.7	725 101.0	
〃	一 本 木 公 園	-	-	-	-	-	-	-	-	-	-	-	1,870 -	1,457 77.9	1,506 103.4	平成16年から新規
〃	斑 尾 高 原	351 99.2	355 101.1	368 103.7	308 83.7	313 101.6	323 103.2	338 104.6	324 95.9	227 70.1	45 19.8	716 1,591.1	585 81.7	849 145.1	755 88.9	
〃	高野辰之記念館 及びふるさと遊歩道	110 97.3	90 81.8	87 96.7	98 112.6	89 90.8	145 162.9	153 105.5	127 83.0	121 95.3	130 107.4	135 103.8	103 76.3	196 190.3	218 111.2	
〃	温 泉 公 園	617 99.4	629 101.9	641 101.9	720 112.3	689 95.7	702 101.9	768 109.4	760 99.0	717 94.3	653 91.1	525 80.4	653 124.4	727 111.3	729 100.3	
飯山市	飯 山	523 100.2	524 100.2	514 98.1	548 106.6	1,519 277.2	1,228 80.8	1,323 107.7	1,469 111.0	1,629 110.9	1,546 94.9	1,649 106.7	1,669 101.2	1,824 109.3	1,639 89.9	
〃	斑 尾 高 原	7,734 98.0	7,401 95.7	6,670 90.1	6,113 91.6	5,532 90.5	5,005 90.5	8,765 175.1	8,111 92.5	7,463 92.0	7,019 94.1	6,770 96.5	7,391 109.2	7,845 106.1	7,730 98.5	
〃	飯 山 国 際	418 102.7	347 83.0	291 83.9	300 103.1	222 74.0	216 97.3	199 92.1	163 81.9	126 77.3	- 0.0	- -	- -	- -	- -	平成14年取り消し
〃	信 濃 平	1,613 100.9	1,447 89.7	1,299 89.8	1,226 94.4	1,062 86.6	944 88.9	987 104.6	1,072 108.6	974 90.9	448 46.0	330 73.7	291 88.2	254 87.3	208 81.9	
〃	北 飯 山	80 100.0	73 91.3	69 94.5	69 100.0	- 0.0	- -	- -	- -	- -	- -	- -	- -	- -	- -	平成9年取り消し
〃	戸 狩 温 泉	6,260 107.6	5,857 93.6	5,280 90.1	4,921 93.2	3,291 66.9	3,446 104.7	4,900 142.2	4,859 99.2	4,512 92.9	4,607 102.1	4,171 90.5	4,435 106.3	4,142 93.4	3,769 91.0	平成10年名称を「戸狩」から「戸狩温泉」に変更
〃	北 竜 湖	532 99.4	494 92.9	448 90.7	1,344 300.0	1,264 94.0	760 60.1	1,706 224.5	2,331 136.6	1,644 70.5	1,257 76.5	1,264 100.6	340 26.9	343 100.9	351 102.3	

(上段:延利用者数(百人)、下段:対前年比(%))

市町村名	観 光 地 名	観 光 地 延 利 用 者 数 の 推 移															備 考
		5年	6年	7年	8年	9年	10年	11年	12年	13年	14年	15年	16年	17年	18年		
飯 山 市	い 湯 滝 温 泉	1,511	1,359	1,159	1,052	990	880	881	868	817	661	561	557	542	550	平成5年から新規	
		-	89.9	85.3	90.8	94.1	0.0	100.1	98.5	94.1	80.9	84.9	99.3	97.3	101.5		
〃	な べ くら 高 原	-	-	-	-	189	244	234	356	330	334	289	266	220	233	平成9年から新規	
		-	-	-	-	-	129.1	95.9	152.1	92.7	101.2	86.5	92.0	82.7	105.9		
〃	菜 の 花 公 園	-	-	-	-	-	-	-	-	-	-	-	-	914.0	709	平成17年から新規	
		-	-	-	-	-	-	-	-	-	-	-	-	-	77.6		
山ノ内町	湯 田 中 渋 郷	21,020	20,118	18,903	18,510	18,604	17,717	16,251	14,846	15,056	15,087	15,850	14,680	13,639	13,393		
		96.2	95.7	94.0	97.9	100.5	95.2	91.7	91.4	101.4	100.2	105.1	92.6	92.9	98.2		
〃	志 賀 高 原	68,661	54,702	48,249	46,174	43,824	33,498	35,734	36,233	32,872	31,039	29,821	28,458	27,534	26,302		
		93.9	79.7	88.2	95.7	94.9	76.4	106.7	101.4	90.7	94.4	96.1	95.4	96.8	95.5		
〃	北 志 賀 高 原	-	20,645	19,910	18,864	17,024	15,711	15,837	14,464	12,863	12,027	12,362	11,107	10,591	10,108	平成6年「志賀高原」から分離	
		-	-	96.4	94.7	90.2	92.3	100.8	91.3	88.9	93.5	102.8	89.8	95.4	95.4		
木島平村	木 島 平	3,749	2,606	2,715	2,934	2,292	1,870	1,977	3,066	2,588	2,388	2,275	2,093	2,014	1,543		
		102.8	69.5	104.2	108.1	78.1	81.6	105.7	155.1	84.4	92.3	95.3	92.0	96.2	76.6		
〃	カ ヤ の 平 高 原	104	238	222	188	175	189	156	207	188	445	461	505	605	662		
		60.1	228.8	93.3	84.7	93.1	108.0	82.5	132.7	90.8	236.7	103.6	109.5	119.8	109.4		
〃	馬 曲 温 泉	-	2,052	1,944	2,113	2,035	2,155	2,051	2,034	1,694	1,651	1,528	1,455	1,342	1,247	平成6年から新規	
		-	-	94.7	108.7	96.3	105.9	95.2	99.2	83.3	97.5	92.5	95.2	92.2	92.9		
野沢温泉村	野 沢 温 泉	13,794	13,524	11,774	11,587	9,733	8,046	7,753	8,007	8,107	7,854	7,587	7,334	6,975	6,526		
		99.2	98.0	87.1	98.4	84.0	82.7	96.4	103.3	101.2	96.9	96.6	96.7	95.1	93.6		
栄 村	苗 場 山 ・ 鳥 甲 山	95	99	99	90	95	47	96	118	117	102	112	98	71	45		
		78.5	104.2	100.0	90.9	105.6	49.5	204.3	122.9	99.2	87.2	109.8	87.5	72.4	63.4		
〃	秋 山 郷	1,274	1,476	1,404	1,385	1,385	1,220	984	939	842	865	800	574	572	644		
		94.2	115.9	95.1	98.6	100.0	88.1	80.7	95.4	89.7	102.7	92.5	71.8	99.7	112.6		
〃	千 曲 川 沿 線	72	100	83	43	237	507	1,132	1,230	1,211	1,342	1,210	1,213	1,330	1,175	平成9年名称を「野々海池」から「千曲川沿線」に変更	
		63.2	138.9	83.0	51.8	551.2	213.9	223.3	108.7	98.5	110.8	90.2	100.2	109.6	88.3		
北 信 地 方 事 務 所 計		134,427	140,279	128,296	124,669	115,710	100,825	107,371	106,548	98,322	94,558	93,217	90,180	88,548	84,588		
		99.0	104.4	91.5	97.2	92.8	87.1	106.5	99.2	92.3	96.2	98.6	96.7	98.2	95.5		
北 信 濃 計		324,695	318,430	291,486	287,581	332,087	263,471	260,234	263,856	249,446	243,065	289,855	237,317	233,076	231,238		
		102.6	98.1	91.5	98.7	115.5	79.3	98.8	101.4	94.5	97.4	119.2	81.9	98.2	99.2		
長野オリンピック・パラリンピック		-	-	-	-	-	24,524.0	-	-	-	-	-	-	-	-	平成10年開催	
		-	-	-	-	-	-	0.0	-	-	-	-	-	-	-		
長 野 県 計		1,044,889	1,043,192	998,982	1,014,203	1,053,273	1,002,752	957,080	966,253	941,962	966,464	982,141	922,942	889,445	875,550		
		100.0	99.8	95.8	101.5	103.9	95.2	95.4	101.0	97.5	102.6	101.6	94.0	96.4	98.4		

平成18年 観光地利用者統計調査結果

平成19年6月発行

お問い合わせ先

長野県 観光部 観光企画課

〒380-8570 (住所記載不要)

長野県長野市南長野幅下692-2

TEL 026-235-7251

FAX 026-235-7257